

正本

發文方式：郵寄

檔號：

保存年限：

桃園市政府建築管理處 函

地址：33001桃園市桃園區縣府路1號
承辦人：劉碩閣
電話：03-3322101~6101

桃園市桃園區縣府路232號1樓

受文者：桃園市建築師公會

發文日期：中華民國107年11月9日

發文字號：桃建照字第1070077605號

速別：普通件

密等及解密條件或保密期限：

附件：如主旨及說明

登入本會網站

影本轉知各會員

因僅有門牌資料，故無法建入本會執照管制系統。已請市府承辦人提供相關地段、地號資料

主旨：函轉桃園國際機場股份有限公司為貴學會承攬本處「建築執照管制事項整合資訊系統」及「107年度建築管理應用BIM發展計畫」資訊服務勞務採購案，系統建置發展需要相關基礎資料，詳如附件，請查照。

說明：依據桃園國際機場股份有限公司107年11月7日桃機維字第1071104758號函(如附件)辦理。

正本：中華民國公共工程資訊學會、桃園市建築師公會

副本：桃園國際機場股份有限公司、桃園市政府建築管理處

處長邱英哲

本案依分層負責規定授權業務主管決行

檔 號：
保存年限：

桃園國際機場股份有限公司 函

地址：33758桃園市大園區航站南路九號
聯絡人：黃伯鈞
聯絡電話：03-2732206
傳真：03-2732288
電子信箱：bochunhuang@mail.taoyuan-airport.com

受文者：桃園市政府

發文日期：中華民國107年11月7日
發文字號：桃機維字第1071104758號
速別：普通件

密等及解密條件或保密期限：

附件：如文 (10711047581-1.xls、10711047581-2.pdf、10711047581-3.pdf、
10711047581-4.pdf、10711047581-5.pdf)


主旨：檢送【桃園機場禁限建區域障礙物清冊及圖說】1份，請
查照。

說明：

- 一、依據「航空站飛行場助航設備四周禁止限制建築物及其他障礙物高度管理辦法」第7條規定及「航空站空側作業管理手冊」第10.4.4點規定辦理。
- 二、本公司業已依據「航空站空側作業管理手冊」第10.4.4點規定【巡視檢查中發現新的障礙物時，應及時將新障礙物的位置、高度等情況通報塔臺，並儘可能迅速協調當地地方政府通知所有權人拆遷或有關機關處理。】，查得超高障礙物如附件。

正本：交通部民用航空局、桃園市政府

副本：本公司維護處



建照科 稽檢科 107/11/07



1070283895

有附件

桃園機場禁限建區域障礙物列表

107年6月

項次	測量編號	TWD97橫坐標E	TWD97縱坐標N	緯度Latitude	經度Longitude	禁限建區域	超高物高程	限高	超高量	是否設置障礙燈(Y/N)	說明	備註
1	TPAG01	274222.65	2776175.92	25°05'37.27"	121°14'24.55"	跑道地帶	20.14	禁建	禁建	Y	23滑降台(GP)(有障礙燈)	機場設施
2	TPAG02	274943.22	2774476.17	25°04'41.98"	121°14'50.16"	跑道地帶	38.57	禁建	禁建	N	電力桿(靠近24滑降台)	機場設施
3	TPAG03	272969.18	2772755.57	25°03'46.17"	121°13'39.61"	跑道地帶	41.41	禁建	禁建	Y	電力桿(靠近06滑降台)	機場設施
4	TPAG04	273932.26	2773583.68	25°04'13.03"	121°14'14.02"	跑道地帶	40.63	禁建	禁建	Y	06-24助導航設施	機場設施
5	TPAG05	272965.57	2772759.58	25°03'46.30"	121°13'39.48"	跑道地帶	41.95	禁建	禁建	Y	電力桿(靠近06滑降台)	機場設施
6	TPFA01	273497.93	2775572.41	25°05'17.69"	121°13'58.65"	跑道地帶	24.15	禁建	禁建	Y	機場雷達	機場設施
7	TPFG05	274223.69	2776184.41	25°05'37.54"	121°14'24.59"	跑道地帶	33.4	禁建	禁建	Y	23滑降台旁電力桿	機場設施
8	TPED50	270302.66	2772355.11	25°03'33.29"	121°12'04.44"	西進場面	63.62	63.09	0.53	Y	桃園市大園區中山南路306號	建築物
9	TPBD14	273079.92	2775686.08	25°05'21.41"	121°13'43.73"	北轉接面	31.77	29.19	2.58	N	桃園市大園區國際路二段730號	建築物
10	TPBD15	273091.13	2775692.93	25°05'21.63"	121°13'44.13"	北轉接面	31.9	28.88	3.02	N	桃園市大園區國際路二段732號	建築物
11	TPBG09	273436.72	2775924.81	25°05'29.15"	121°13'56.48"	北轉接面	22.27	21.56	0.71	N	桃園市大園區國際路二段860巷33號後方電桿	電桿
12	TPBG10	273410.8	2775900.05	25°05'28.35"	121°13'55.56"	北轉接面	24.27	21.32	2.95	N	電桿(竹圍分線69A)	電桿
13	TPBG11	274225.93	2776652.51	25°05'52.76"	121°14'24.70"	北轉接面	39.91	26.26	13.65	Y	機場北邊停機坪之高架燈	機場設施
14	TPBG12	274138.68	2776577.25	25°05'50.32"	121°14'21.58"	北轉接面	39.63	26.3	13.33	Y	機場北邊停機坪之高架燈	機場設施
15	TPBG13	273933.19	2776398.13	25°05'44.51"	121°14'14.23"	北轉接面	39.14	26.19	12.95	Y	機場北邊停機坪之高架燈	機場設施
16	TPBG14	274442.28	2776840.06	25°05'58.84"	121°14'32.43"	北轉接面	39.25	26.26	12.99	Y	機場北邊停機坪之高架燈	機場設施
17	TPBG15	273987.69	2776445.04	25°05'46.03"	121°14'16.18"	北轉接面	38.87	26.16	12.71	Y	機場北邊停機坪之高架燈	機場設施
18	TPBG16	274289.98	2776707.77	25°05'54.55"	121°14'26.99"	北轉接面	39.9	26.23	13.67	Y	機場北邊停機坪之高架燈	機場設施
19	TPF007	271627.04	2772133.46	25°03'26.02"	121°12'51.68"	北轉接面	53.59	52.26	1.33	N	為國道2號大園交流道高架路段路燈燈桿	國道路燈
20	TPFG01	273266.81	2775746.77	25°05'23.37"	121°13'50.41"	北轉接面	24.08	18.25	5.83	N	桃園市大園區海方厝30號旁馬路轉角處電力桿(編號1208531)	電桿
21	TPFG02	272022.28	2774667.84	25°04'48.37"	121°13'05.93"	北轉接面	28.15	18.25	9.9	N	電力桿B2649	電桿
22	TPFG03	271860.79	2774133.52	25°04'31.02"	121°13'00.13"	北轉接面	25.15	20.73	4.42	Y	機場內障礙?	機場設施
23	TPFG04	271921.78	2774186.15	25°04'32.72"	121°13'02.31"	北轉接面	33.72	20.7	13.02	Y	05滑降台(GP)(有障礙燈)	機場設施
24	TPG003	274689.07	2774046.36	25°04'28.03"	121°14'41.06"	南轉接面	49.98	46.53	3.45	N	為大園區三石村53-11號頂樓行動電話發射天線	建築物
25	TPG004	273897.5	2773377.75	25°04'06.34"	121°14'12.77"	南轉接面	48.57	44.6	3.97	N	為桃園市大園區軍用機場聯絡道靠近南跑道方向約一百五十公尺之闊葉樹	植生
26	TPG005	274287.2	2773736.98	25°04'17.99"	121°14'26.70"	南轉接面	48.5	42.3	6.2	N	為桃園機場南跑道導航設施西方約八十公尺之闊葉樹	植生
27	TPG007	274955.13	2774304.85	25°04'36.41"	121°14'50.57"	南轉接面	45.76	43.53	2.23	Y	為桃園機場南跑道導航設施大樓頂樓避雷針	建築物
28	TPGD01	272503.71	2772242.65	25°03'29.53"	121°13'22.97"	南轉接面	37.27	36.65	0.62	Y	機場南跑道尾1R建物	機場設施
29	TPGD02	274307.59	2773824.19	25°04'20.83"	121°14'27.43"	南轉接面	37.32	34.8	2.52	Y	機場內建物	機場設施
30	TPB001	277395.85	2772455.02	25°03'36.14"	121°16'17.54"	水平面	81.58	77.5	4.08	Y	為南崁路二段271~273號屋頂避雷針	建築物
31	TPB002	277447.42	2772427.73	25°03'35.25"	121°16'19.38"	水平面	81.49	77.5	3.99	Y	為南崁路二段271~273號屋頂避雷針	建築物
32	TPB003	277716.35	2772387.89	25°03'33.93"	121°16'28.97"	水平面	79.5	77.5	2	N	為蘆竹區南崁路二段222號頂樓水塔	建築物
33	TPB004	277734.4	2772294.06	25°03'30.88"	121°16'29.61"	水平面	78.63	77.5	1.13	N	為蘆竹區南崁路191號頂樓屋角	建築物
34	TPB005	277942.63	2772063.48	25°03'23.38"	121°16'37.02"	水平面	89.02	77.5	11.52	N	為蘆竹區南工路51號頂樓天線	建築物
35	TPB006	278007.22	2772517.79	25°03'38.14"	121°16'39.36"	水平面	80.77	77.5	3.27	N	為南工路一段11號頂樓水塔	建築物
36	TPB007	278046.76	2772061.82	25°03'23.31"	121°16'40.74"	水平面	103.68	77.5	26.18	Y	為蘆竹區南崁路二段81號頂樓避雷針	建築物
37	TPB009	278150.55	2772185.8	25°03'27.34"	121°16'44.45"	水平面	82.7	77.5	5.2	N	為南崁路二段66號頂樓水塔	建築物
38	TPB010	278170.41	2772267.75	25°03'30.00"	121°16'45.16"	水平面	82.46	77.5	4.96	N	為南崁路二段六十六之8號頂樓避雷針	建築物
39	TPB011	278215.97	2772246.06	25°03'29.29"	121°16'46.79"	水平面	82.92	77.5	5.42	N	為南崁路二段六十六之10號頂樓煙囪	建築物
40	TPB012	278776.87	2773422.85	25°04'07.50"	121°17'06.89"	水平面	87.76	77.5	10.26	N	為蘆竹區南山路二段303號頂樓避雷針	建築物
41	TPB015	279016.59	2773774.7	25°04'18.92"	121°17'15.47"	水平面	92.71	77.5	15.21	N	為蘆竹區長興路二段193號頂樓避雷針(迎廣科技長興廠)	建築物
42	TPB017	277666.74	2771888.08	25°03'17.69"	121°16'27.16"	水平面	88.26	77.5	10.76	N	為南崁區南工路500號宏泰電工頂樓避雷針	建築物
43	TPB018	272375.42	2769430.63	25°01'58.14"	121°13'18.22"	水平面	82.82	77.5	5.32	N	為桃園市大園區五福路779巷30號	建築物
44	TPB019	273029.7	2770016.67	25°02'17.15"	121°13'41.60"	水平面	82.44	77.5	4.94	Y	大園區中正東路一段700巷29之1號	建築物
45	TPB020	273171.43	2768969.07	25°01'43.09"	121°13'46.59"	水平面	82.55	77.5	5.05	N	大園區高鐵北路三段373巷28號	建築物
46	TPB029	277559.13	2773102.92	25°03'57.18"	121°16'23.41"	水平面	85.02	77.5	7.52	N	為南崁區南崁路二段228巷266弄內之海潮中壩28號高壓電塔塔尖	高壓電塔

桃園機場禁限建區域障礙物列表

107年6月

項次	測量編號	TWD97橫坐標E	TWD97縱坐標N	緯度Latitude	經度Longitude	禁限建區域	超高物高程	限高	超高量	是否設置障礙燈(Y/N)	說明	備註
47	TPB031	277720.92	2772381.74	25°03'33.73"	121°16'29.13"	水平面	79.15	77.5	1.65	N	為蘆竹區南崁路二段222號頂樓進口	建築物
48	TPB032	277732.47	2772288.38	25°03'30.70"	121°16'29.54"	水平面	78.42	77.5	0.92	N	為蘆竹區南崁路191號頂樓鐵條	建築物
49	TPB036	278183.58	2772868.31	25°03'49.52"	121°16'45.68"	水平面	82.69	77.5	5.19	N	為蘆竹區東深路海湖_中壢線31號高壓電塔塔尖	高壓電塔
50	TPB038	278282.8	2776450.4	25°05'45.93"	121°16'49.48"	水平面	79.29	77.5	1.79	N	為桃園市蘆竹區永漢高爾夫球場西側山麓上之闊葉樹	植生
51	TPB041	278330.76	2776558.82	25°05'49.45"	121°16'51.20"	水平面	79.54	77.5	2.04	N	為桃園市蘆竹區永漢高爾夫球場西側山麓上之闊葉樹	植生
52	TPB045	278394.19	2776616.25	25°05'51.32"	121°16'53.47"	水平面	78.5	77.5	1	N	為桃園市蘆竹區永漢高爾夫球場西側山麓上之闊葉樹	植生
53	TPB046	278707.21	2774170.4	25°04'31.80"	121°17'04.46"	水平面	83.33	77.5	5.83	N	高壓電塔-蘆竹-南臨-群鹿-日立線003	高壓電塔
54	TPB056	278965.47	2773753.77	25°04'18.24"	121°17'13.64"	水平面	83.6	77.5	6.1	N	為蘆竹區長興路二段193號頂樓通風管(迎廣科技長興廠)	建築物
55	TPB057	278980.43	2773764.33	25°04'18.59"	121°17'14.18"	水平面	82.36	77.5	4.86	N	為蘆竹區長興路二段193號頂樓通風管(迎廣科技長興廠)	建築物
56	TPB058	278990.88	2773771.64	25°04'18.82"	121°17'14.55"	水平面	83.39	77.5	5.89	N	為蘆竹區長興路二段193號頂樓通風管(迎廣科技長興廠)	建築物
57	TPB059	279002.15	2775806.2	25°05'24.95"	121°17'15.11"	水平面	79.01	77.5	1.51	N	為桃園市蘆竹區三腳村泉州路3號雅勝冷凍食品大門右側峻線上之闊葉樹	植生
58	TPB068	273237.34	2769142.57	25°01'48.73"	121°13'48.96"	水平面	86.96	77.5	9.46	N	大園區下埔25號旁	植生
59	TPB069	273245.64	2769212.57	25°01'51.00"	121°13'49.26"	水平面	81	77.5	3.5	N	大園區下埔24之1號旁	植生
60	TPB071	273248.33	2769176.85	25°01'49.84"	121°13'49.35"	水平面	84.09	77.5	6.59	N	大園區下埔25號旁	植生
61	TPB072	273527.09	2768717.35	25°01'34.89"	121°13'59.27"	水平面	82.32	77.5	4.82	N	大園區五青路150巷157號旁	電桿
62	TPB073	273601.19	2769111.87	25°01'47.71"	121°14'01.93"	水平面	89	77.5	11.5	N	大園區五青路70巷355號旁福德宮後方廢棄營區內	電桿
63	TPB074	273633.24	2769106.14	25°01'47.52"	121°14'03.08"	水平面	88.5	77.5	11	N	大園區中油街339巷口對面山坡上	高壓電塔
64	TPB078	273653.01	2769118.16	25°01'47.91"	121°14'03.78"	水平面	83.3	77.5	5.8	N	大園區中油街339巷口對面山坡上	植生
65	TPB135	276067.98	2770364.43	25°02'28.27"	121°15'30.02"	水平面	78.03	77.5	0.53	N	為桃園蘆竹區富華路二段200巷42號屋頂	建築物
66	TPB136	276081.76	2770346.36	25°02'27.69"	121°15'30.51"	水平面	78.08	77.5	0.58	N	為桃園蘆竹區富華路二段200巷22號屋頂	建築物
67	TPB137	277601.46	2771830.32	25°03'15.82"	121°16'24.83"	水平面	78.32	77.5	0.82	N	為南崁區南工路7號亞東預拌混凝土廠水泥儲存槽	建築物
68	TPB139	277975.68	2772010.56	25°03'21.65"	121°16'38.20"	水平面	78.11	77.5	0.61	N	為蘆竹區厚生路2-6號頂樓通風口	建築物
69	TPB140	278111.5	2772191.55	25°03'27.53"	121°16'43.06"	水平面	78.04	77.5	0.54	N	為南崁路二段66號頂樓避雷針	建築物
70	TPB148	279003.2	2775828.52	25°05'25.67"	121°17'15.15"	水平面	78.21	77.5	0.71	N	為桃園市蘆竹區三腳村泉州路3號雅勝冷凍食品大門右側峻線上之闊葉樹	植生
71	TPB149	273069.6	2770018.66	25°02'17.21"	121°13'43.02"	水平面	78.23	77.5	0.73	N	大大園區中正東路一段700巷29之1-7號	建築物
72	TPB152	274245.55	2769978.07	25°02'15.83"	121°14'24.97"	水平面	78.14	77.5	0.64	N	台灣高鐵高架路段	公共設施
73	TPB154	274459.14	2769283.87	25°01'53.25"	121°14'32.55"	水平面	78.1	77.5	0.6	N	大園區新生路450號	建築物
74	TPB155	273890.75	2769564.75	25°02'02.41"	121°14'12.29"	水平面	80.4	77.5	6.29	N	國道2號大竹交流道路燈	公共設施
75	TPB156	273865.78	2769548.17	25°02'01.88"	121°14'11.40"	水平面	80	77.5	0.51	N	國道2號大竹交流道路燈	公共設施
76	TPB157	273846.88	2769533.44	25°02'01.40"	121°14'10.72"	水平面	79.2	77.5	1.02	N	國道2號大竹交流道路燈	公共設施
77	TPB158	273949.09	2769640.5	25°02'04.87"	121°14'14.38"	水平面	78	77.5	2.19	N	國道2號大竹交流道路燈	公共設施
78	TPBD02	272479.17	2769451.55	25°01'58.81"	121°13'21.93"	水平面	83.79	77.5	1.52	N	桃園市大園區下埔16-14號	建築物
79	TPBD10	276459.35	2771546.97	25°03'06.68"	121°15'44.06"	水平面	78.01	77.5	1.3	N	桃園市蘆竹區富華路一段177號(桃園北區水資源回收中心)	建築物
80	TPBD17	272999.28	2769352.08	25°01'55.55"	121°13'40.48"	水平面	78.52	77.5	1.54	N	桃園縣大園區大竹南路599巷421弄35號	建築物
81	TPBD18	271595.38	2769115.64	25°01'47.94"	121°12'50.38"	水平面	79.69	77.5	2.06	N	桃園縣大園區五福路632巷35號	建築物
82	TPBD19	271348.85	2769303.67	25°01'54.06"	121°12'41.60"	水平面	79.02	77.5	2	N	桃園縣大園鄉中山南路二段206號 樓梯間(久明科技公司)	建築物
83	TPBD21	275754.29	2770337.55	25°02'27.42"	121°15'18.82"	水平面	78.8	77.5	1.18	N	桃園市蘆竹區宏竹里6鄰大華街126之12號(大華新村)	建築物
84	TPBD22	275765.94	2770321.16	25°02'26.89"	121°15'19.24"	水平面	79.04	77.5	2.04	N	桃園市蘆竹區大華街126-7號(大華新村)	建築物
85	TPBD23	273154.07	2769859.15	25°02'12.02"	121°14'40.89"	水平面	79.56	77.5	4.03	N	桃園市大園區埔心里9鄰埔心73-41號	建築物
86	TPBD25	274691.3	2770227.19	25°02'23.90"	121°14'40.89"	水平面	79.5	77.5	4.59	N	桃園市蘆竹區大竹北路630巷40號興榮碾米廠煙囪(不含避雷針高)(有障礙燈)	建築物
87	TPBD27	273088.83	2770014.72	25°02'17.08"	121°13'43.71"	水平面	78.68	77.5	5.24	Y	桃園市大園區埔心里9鄰中正東路一段700巷29之6號	建築物
88	TPBD29	277193.73	2772977.41	25°03'53.13"	121°16'10.36"	水平面	79.54	77.5	9.55	N	桃園市蘆竹區南崁路二段402巷131號(鑫益公司)	建築物
89	TPBD35	272691.64	2769049.44	25°01'45.73"	121°13'29.48"	水平面	81.53	77.5	5.96	N	桃園縣大園區五福路632巷25號	建築物
90	TPBD37	272724.4	2769051.62	25°01'45.80"	121°13'30.65"	水平面	82.09	77.5	5.73	N	桃園縣大園區五福路632巷35號	建築物
91	TPBD39	272469.11	2769505.87	25°02'00.58"	121°13'21.57"	水平面	82.74	77.5	2.8	N	桃園市大園區五雅里2鄰五福路788巷18號	建築物
92	TPBD40	271554.37	2768782.33	25°01'37.11"	121°12'48.90"	水平面	87.05	77.5	3.31	N	桃園縣大園鄉中山南路二段379號	建築物

桃園機場禁限建區域障礙物列表

107年6月

項次	測量編號	TWD97橫坐標E	TWD97縱坐標N	緯度Latitude	經度Longitude	禁限建區域	超高物高程	限高	超高度	是否設置障礙燈(Y/N)	說明	備註
93	TPBD41	271377.34	2769256.58	25°01'52.53"	121°12'42.61"	水平面	83.46	77.5	1.68	Y	桃園縣大園鄉中山南路二段206號(久明科技公司)	建築物
94	TPBD51	278649.08	2774462.52	25°04'41.30"	121°17'02.41"	水平面	83.23	77.5	14.08	N	桃園市蘆竹區南山路三段17巷之25後方鐵架	建築物
95	TPBD61	278038.91	2772591.45	25°03'40.53"	121°16'40.49"	水平面	80.3	77.5	14.64	N	為桃園市蘆竹區南工路一段11號義美公司廠房樓頂避雷針	建築物
96	TPBD62	277774.43	2772464.99	25°03'36.44"	121°16'31.05"	水平面	80.81	77.5	3.8	N	為桃園市蘆竹區南崁路二段226巷31號宜之家食品科技頂樓避雷針	建築物
97	TPBG18	278715.41	2774461.1	25°04'41.25"	121°17'04.77"	水平面	79.18	77.5	12.67	N	桃園市蘆竹區南山路三段17巷之25後方天線	建築物
98	TPBG21	272975.1	2768640.11	25°01'32.41"	121°13'39.57"	水平面	91.58	77.5	7.59	N	桃園市大園區中正東路二段與台灣高鐵路口往南方向300公尺高鐵上之電桿	公共設施
99	TPBG22	273308.8	2769018.8	25°01'44.70"	121°13'51.50"	水平面	92.14	77.5	2.9	N	桃園市大園區中正東路二段與台灣高鐵路之電桿	公共設施
100	TPBG23	274005.2	2769721.14	25°02'07.49"	121°14'16.38"	水平面	81.3	77.5	2.5	N	大竹交流道附近高鐵上高架電桿	公共設施
101	TPBG24	273504.14	2769210.19	25°01'50.91"	121°13'58.48"	水平面	90.17	77.5	1.7	N	中油街與台灣高鐵路之電桿	公共設施
102	TPBG25	273786.46	2769515.7	25°02'00.82"	121°14'08.57"	水平面	85.09	77.5	0.5	N	大竹交流道附近高鐵上高架電桿	公共設施
103	TPB022	278989.56	2775946.04	25°05'29.49"	121°17'14.67"	圓錐面	87.71	77.69	10.02	N	為桃園市蘆竹區三腳村泉州路3號雅勝冷凍食品工廠頂樓水塔	建築物
104	TPB023	279034.91	2775903.3	25°05'28.10"	121°17'16.29"	圓錐面	80.23	79.27	0.96	N	為桃園市蘆竹區三腳村泉州路3號雅勝冷凍食品廠房屋頂散熱水塔	建築物
105	TPB024	277934.33	2771917.69	25°03'18.64"	121°16'36.71"	圓錐面	82.21	77.53	4.68	Y	為南崁區南工路138號頂樓水塔	建築物
106	TPB025	277978.54	2771954.94	25°03'19.85"	121°16'38.29"	圓錐面	85.51	77.75	7.76	N	為南崁區南工路51號頂樓煙囪	建築物
107	TPB026	274653.89	2769136.25	25°01'48.44"	121°14'39.49"	圓錐面	80.73	78.25	2.48	N	大園區新生路290巷9-29號	建築物
108	TPB084	278957.08	2776851.48	25°05'58.92"	121°17'13.58"	圓錐面	97.26	93.64	3.62	N	為桃園市蘆竹區大古路星海的戀餐廳南方永漢高球場球道旁之闊葉樹	植生
109	TPB126	279241.24	2774411.95	25°04'39.62"	121°17'23.54"	圓錐面	91.29	82.72	8.57	N	為蘆竹區山鼻里南山路三段26巷53號後方山坡棧線之闊葉樹	植生
110	TPB132	273171.55	2768587.46	25°01'30.69"	121°13'46.57"	圓錐面	81.19	80.01	1.18	N	大園區下埔27之79號	建築物
111	TPC001	278031.49	2771940.27	25°03'19.37"	121°16'40.18"	圓錐面	80.74	80.14	0.6	N	為蘆竹區厚生路2-6號頂樓通風口	建築物
112	TPC002	278165.37	2771216.08	25°02'55.82"	121°16'44.91"	圓錐面	113.82	111.31	2.51	Y	為蘆興街附近海湖-中壢線36號高壓電塔塔尖	高壓電塔
113	TPC003	278159.02	2771217.51	25°02'55.87"	121°16'44.68"	圓錐面	113.75	111.05	2.7	Y	為蘆興街附近海湖-中壢線36號高壓電塔塔尖	高壓電塔
114	TPC004	277972.16	2771843.79	25°03'16.23"	121°16'38.06"	圓錐面	83.66	81.5	2.16	Y	為南崁區南工路138號昇恆昌頂樓鐵管	建築物
115	TPC009	277921.76	2770990.83	25°02'48.51"	121°16'36.20"	圓錐面	118.21	111.84	6.37	Y	為中正北路附近海湖-中壢線37號高壓電塔塔尖	高壓電塔
116	TPC013	273905.15	2768759.76	25°01'36.25"	121°14'12.75"	圓錐面	82.32	79.93	2.39	N	大園區中正東路二段511巷191號旁山坡上	建築物
117	TPC016	278063.03	2771868.17	25°03'17.02"	121°16'41.30"	圓錐面	88.96	83.8	5.16	N	為南崁區厚生路78號頂樓避雷針	建築物
118	TPC023	275236.49	2769475.47	25°01'59.43"	121°15'00.29"	圓錐面	88.49	81.15	7.34	N	大園區大竹北路280號(鴻維塑膠)	建築物
119	TPC032	278225.12	2772030.18	25°03'22.27"	121°16'47.10"	圓錐面	93	84.09	8.91	N	為南崁路二段9-11號頂樓避雷針	建築物
120	TPC033	278626.15	2772122.95	25°03'25.26"	121°17'01.41"	圓錐面	104.48	96.53	7.95	N	為南崁路一段336號亞東公司廠房屋頂避雷針	建築物
121	TPC051	280214.02	2777188.86	25°06'09.80"	121°17'58.47"	圓錐面	158.23	157.35	0.88	N	為桃園市蘆竹區泉州路慈隱寺北方國軍營區之建物	建築物
122	TPC052	279266	2777212.2	25°06'10.63"	121°17'24.63"	圓錐面	116.5	115.96	0.54	N	為桃園市蘆竹區大古路桃園雞場餐廳屋頂	建築物
123	TPC070	280216.89	2777148.88	25°06'08.50"	121°17'58.57"	圓錐面	158.88	156.63	2.25	N	為桃園市蘆竹區泉州路慈隱寺北方國軍營區之建物	建築物
124	TPC071	279334.28	2777271.82	25°06'12.56"	121°17'27.08"	圓錐面	122.3	120.42	1.88	N	為桃園市蘆竹區大古路天空之韻餐廳屋頂	建築物
125	TPC079	279268.1	2777198.01	25°06'10.16"	121°17'24.71"	圓錐面	117.92	115.69	2.23	N	為桃園市蘆竹區大古路桃園雞場餐廳屋頂	建築物
126	TPC081	279733.59	2775814.58	25°05'25.17"	121°17'41.22"	圓錐面	116.69	112.05	4.64	N	為桃園市蘆竹區三腳村山脚一號皇帝雷藏寺屋頂避雷針。	建築物
127	TPC085	279057.94	2776981.25	25°06'03.13"	121°17'17.19"	圓錐面	104.17	101.19	2.98	N	為桃園市蘆竹區大古路星海的戀餐廳南方永漢高球場球道旁之闊葉樹	植生
128	TPC086	280155.02	2777023.73	25°06'04.44"	121°17'56.35"	圓錐面	154.65	151.22	3.43	N	為桃園市蘆竹區泉州路慈隱寺北方路旁行動電話基地台天線	建築物
129	TPC091	280228.97	2777138.02	25°06'08.15"	121°17'59.00"	圓錐面	160.61	156.95	3.66	N	為桃園市蘆竹區泉州路慈隱寺北方國軍營區之建物	建築物
130	TPC104	279942.06	2777333.25	25°06'14.51"	121°17'48.77"	圓錐面	153.23	148.43	4.8	N	為桃園市蘆竹區大古路山頂國軍營區外圍之闊葉樹	植生
131	TPC106	279960.52	2777408.93	25°06'16.97"	121°17'49.44"	圓錐面	155.83	151.03	4.8	N	為桃園市蘆竹區大古路山頂國軍營區外圍之闊葉樹	植生
132	TPC116	279303.21	2777194.42	25°06'10.05"	121°17'25.96"	圓錐面	123.08	117.12	5.96	N	為桃園市蘆竹區大古路桃園雞場餐廳南方之闊葉樹	植生
133	TPC122	278250.87	2771905.88	25°03'18.23"	121°16'48.01"	圓錐面	111.7	89.23	22.47	Y	為蘆竹區南崁路二段附近海湖-中壢線34號高壓電塔塔尖	高壓電塔
134	TPC135	278999.1	2776861.74	25°05'59.25"	121°17'15.08"	圓錐面	104.01	95.73	8.28	N	為桃園市蘆竹區大古路星海的戀餐廳南方永漢高球場球道旁之闊葉樹	植生
135	TPC144	280188.02	2776733.77	25°05'55.01"	121°17'57.51"	圓錐面	157.36	147.19	10.17	N	為桃園市蘆竹區泉州路龍聖宮東方棧線上之闊葉樹	植生
136	TPC155	280488.47	2776403.66	25°05'44.26"	121°18'08.20"	圓錐面	168.83	156.05	12.78	N	為台灣電力公司海湖中壢線12高壓電塔塔尖	高壓電塔
137	TPC159	278427.15	2772252.43	25°03'29.48"	121°16'54.32"	圓錐面	110.87	84.7	26.17	Y	為蘆竹區南崁路二段至南工路附近海湖-中壢線33號高壓電塔塔尖	高壓電塔
138	TPC162	279118	2777024.17	25°06'04.53"	121°17'19.34"	圓錐面	116.97	104.86	12.11	N	為桃園市蘆竹區大古路星海的戀餐廳之闊葉樹	植生





桃園機場禁限建區域障礙物列表

107年6月

項次	測量編號	TWD97橫坐標E	TWD97縱坐標N	緯度Latitude	經度Longitude	禁限建區域	超高物高程	限高	超高量	是否設置障礙燈(Y/N)	說明	備註
139	TPC171	280344.31	2777090.51	25°06'06.59"	121°18'03.11"	圓錐面	176.1	161.23	14.87	N	為桃園市蘆竹區泉州路山頂國軍營區南方之闊葉樹	植生
140	TPC173	280406.75	2776975.74	25°06'02.86"	121°18'05.33"	圓錐面	177.91	161.84	16.07	N	為桃園市蘆竹區泉州路山頂國軍營區南方之闊葉樹	植生
141	TPC176	279084.02	2776918.46	25°06'01.09"	121°17'18.12"	圓錐面	119.21	100.82	18.39	N	為桃園市蘆竹區大古路星海的憩餐廳南方永漢高球場球道旁之闊葉樹	植生
142	TPC180	279616.92	2777235.27	25°06'11.35"	121°17'37.16"	圓錐面	151.24	131.79	19.45	N	為桃園市蘆竹區大古路國寶廟西北方稜線上之闊葉樹	植生
143	TPC197	280550.87	2776534.99	25°05'48.52"	121°18'10.44"	圓錐面	187.12	160.98	26.14	N	為台灣電力公司海湖中壩線11高壓電塔塔尖	高壓電塔
144	TPC203	279321.06	2777004.53	25°06'03.87"	121°17'26.58"	圓錐面	140.41	113.3	27.11	N	為桃園市蘆竹區大古路福山宮屋頂	建築物
145	TPC211	279367.97	2777030.43	25°06'04.71"	121°17'28.26"	圓錐面	145.32	115.98	29.34	N	為桃園市蘆竹區大古路151高地餐廳屋頂	建築物
146	TPC212	279509.68	2777154.94	25°06'08.75"	121°17'33.33"	圓錐面	156.14	125.16	30.98	N	為桃園市蘆竹區大古路288號國寶廟屋頂水塔	建築物
147	TPC218	279345.99	2777064.01	25°06'05.80"	121°17'27.48"	圓錐面	153.6	115.8	37.8	N	為桃園市蘆竹區大古路151高地餐廳涼亭避雷針	建築物
148	TPC219	279378.29	2777129.1	25°06'07.92"	121°17'28.64"	圓錐面	159.88	118.78	41.1	N	為桃園市蘆竹區大古路271號海灣星空餐廳屋頂鐵架	建築物
149	TPC222	277911.94	2770996.04	25°02'48.68"	121°16'35.85"	圓錐面	113.27	111.32	1.95	Y	為中正北路附近海湖_中壩線37號高壓電塔塔尖	高壓電塔
150	TPCD03	279008.12	2773679.71	25°04'15.83"	121°17'15.16"	圓錐面	80.01	78.07	1.94	N	桃園市蘆竹區長興路二段95號天線	建築物
151	TPCD47	280115.11	2777352.17	25°06'15.12"	121°17'54.95"	圓錐面	157.41	156.53	0.88	N	軍營無法進入	建築物
152	TPCD49	272953.67	2768423.38	25°01'25.37"	121°13'38.79"	圓錐面	87.65	87	0.65	N	桃園縣大園鄉下埔28-6號旁建物	建築物
153	TPCD56	274664.87	2769145.8	25°01'48.75"	121°14'39.88"	圓錐面	81.02	78.12	2.9	N	桃園縣蘆竹鄉新生路290巷9-29號	建築物
154	TPCD58	272779.52	2768589.15	25°01'30.77"	121°13'32.59"	圓錐面	80.64	78.21	2.43	N	桃園縣大園區五福路466號	建築物
155	TPCD59	272726.88	2768569.94	25°01'30.14"	121°13'30.71"	圓錐面	82.56	79.09	3.47	N	桃園縣大園區五福路475號	建築物
156	TPCD60	271567.34	2768709.48	25°01'34.74"	121°12'49.36"	圓錐面	81.81	79.1	2.71	N	桃園縣大園鄉中山南路二段405號	建築物
157	TPCD62	273337.56	2768229.22	25°01'19.04"	121°13'52.47"	圓錐面	100.34	98.95	1.39	N	桃園市大園區中正東路二段591-1號	建築物
158	TPCD63	272366.28	2768313.04	25°01'21.81"	121°13'17.83"	圓錐面	107.21	92.26	14.95	Y	桃園縣大園鄉領航北路四段378-396號(宜誠青埔市)	建築物
159	TPCD72	279082.99	2776544.94	25°05'48.95"	121°17'18.05"	圓錐面	94.42	92.52	1.9	N	為桃園市蘆竹區永漢高爾夫球場會館東側南山路三段路旁電力桿:民聯分線9支19-B3553-CC35	電桿
160	TPCG17	279155.06	2774010.28	25°04'26.57"	121°17'20.43"	圓錐面	82	81.33	0.67	N	桃園市蘆竹區南山路470巷26號天線	建築物
161	TPCG23	279321.62	2774053.24	25°04'27.95"	121°17'26.38"	圓錐面	102.82	89.12	13.7	N	山腳幹12之13左3電線桿附近 林口-中壩(高壓電塔)	高壓電塔
162	TPCG26	277916.01	2770994.14	25°02'48.62"	121°16'35.99"	圓錐面	117.84	111.53	6.31	Y	為中正北路附近海湖_中壩線37號高壓電塔塔尖	高壓電塔
163	TPCG27	278165.72	2771215.8	25°02'55.81"	121°16'44.92"	圓錐面	113.71	111.33	2.38	Y	為蘆興街附近海湖_中壩線36號高壓電塔塔尖	高壓電塔




桃園機場跑道地帶障礙物

單位：公尺

編號	說明	超高物	限高	超高量	照片
		高度			
TPAG01	23滑降台(GP)(有障礙燈)	20.14	禁建	禁建	
	Lon: 121°14'24.55"				
	Lat: 25°05'37.27"				
	E: 274222.650				
	N: 2776175.920				
TPAG02	電力桿(靠近24滑降台)	38.57	禁建	禁建	
	Lon: 121°14'50.16"				
	Lat: 25°04'41.98"				
	E: 274943.220				
	N: 2774476.170				
TPAG03	電力桿(靠近06滑降台)	41.41	禁建	禁建	
	Lon: 121°13'39.61"				
	Lat: 25°03'46.17"				
	E: 272969.180				
	N: 2772755.570				
TPAG04	06-24助導航設施	40.63	禁建	禁建	
	Lon: 121°14'14.02"				
	Lat: 25°04'13.03"				
	E: 273932.260				
	N: 2773583.680				


桃園機場跑道地帶障礙物

單位：公尺

編號	說明	超高物	限高	超高量	照片
		高度			
TPAG05	電力桿(靠近06滑降台)	41.95	禁建	禁建	
	Lon: 121°13'39.48"				
	Lat: 25°03'46.30"				
	E: 272965.570 N: 2772759.580				
TPFA01	機場雷達	24.15	禁建	禁建	
	Lon: 121°13'58.65"				
	Lat: 25°05'17.69"				
	E: 273497.930 N: 2775572.410				
TPFG05	23滑降台旁電力桿	33.4	禁建	禁建	
	Lon: 121°14'24.59"				
	Lat: 25°05'37.54"				
	E: 274223.690 N: 2776184.410				





桃園機場西進場面障礙物

單位：公尺

編號	說明	超高物	限高	超高量	照片
		高度			
TPED50	桃園市大園區中山南路306號	63.62	63.09	0.53	
	Lon: 121°12'04.44"				
	Lat: 25°03'33.29"				
	E: 270302.660				
	N: 2772355.110				





桃園機場北轉接面障礙物

單位：公尺

編號	說明	超高物	限高	超高量	照片
		高度			
TPBD14	桃園市大園區國際路二段730號	31.77	29.19	2.58	
	Lon: 121°13'43.73"				
	Lat: 25°05'21.41"				
	E: 273079.920				
	N: 2775686.080				
TPBD15	桃園市大園區國際路二段732號	31.9	28.88	3.02	
	Lon: 121°13'44.13"				
	Lat: 25°05'21.63"				
	E: 273091.130				
	N: 2775692.930				
TPBG09	桃園市大園區國際路二段860巷33號後方電桿	22.27	21.56	0.71	
	Lon: 121°13'56.48"				
	Lat: 25°05'29.15"				
	E: 273436.720				
	N: 2775924.810				
TPBG10	電桿(竹圍分線69A)	24.27	21.32	2.95	
	Lon: 121°13'55.56"				
	Lat: 25°05'28.35"				
	E: 273410.800				
	N: 2775900.050				





桃園機場北轉接面障礙物

單位：公尺

TPBG11	機場北邊停機坪之高 架燈	39.91	26.26	13.65	
	Lon: 121°14'24.70"				
	Lat: 25°05'52.76"				
	E: 274225.930				
	N: 2776652.510				
TPBG12	機場北邊停機坪之高 架燈	39.63	26.3	13.33	
	Lon: 121°14'21.58"				
	Lat: 25°05'50.32"				
	E: 274138.680				
	N: 2776577.250				
TPBG13	機場北邊停機坪之高 架燈	39.14	26.19	12.95	
	Lon: 121°14'14.23"				
	Lat: 25°05'44.51"				
	E: 273933.190				
	N: 2776398.130				
TPBG14	機場北邊停機坪之高 架燈	39.25	26.26	12.99	
	Lon: 121°14'32.43"				
	Lat: 25°05'58.84"				
	E: 274442.280				
	N: 2776840.060				




桃園機場北轉接面障礙物

單位：公尺

TPBG15	機場北邊停機坪之高 架燈	38.87	26.16	12.71	
	Lon: 121°14'16.18"				
	Lat: 25°05'46.03"				
	E: 273987.690				
	N: 2776445.040				
TPBG16	機場北邊停機坪之高 架燈	39.9	26.23	13.67	
	Lon: 121°14'26.99"				
	Lat: 25°05'54.55"				
	E: 274289.980				
	N: 2776707.770				
TPF007	為國道2號大園交流 道高架路段路燈燈桿	53.59	52.26	1.33	
	Lon: 121°12'51.68"				
	Lat: 25°03'26.02"				
	E: 271627.040				
	N: 2772133.460				
TPFG01	桃園市大園區海方厝 30號旁馬路轉角處電 力桿(編號1208531)	24.08	18.25	5.83	
	Lon: 121°13'50.41"				
	Lat: 25°05'23.37"				
	E: 273266.810				
	N: 2775746.770				





桃園機場北轉接面障礙物

單位：公尺

TPFG02	電力桿B2649	28.15	18.25	9.9	
	Lon: 121°13'05.93"				
	Lat: 25°04'48.37"				
	E: 272022.280				
	N: 2774667.840				
TPFG03	機場內障礙?	25.15	20.73	4.42	
	Lon: 121°13'00.13"				
	Lat: 25°04'31.02"				
	E: 271860.790				
	N: 2774133.520				
TPFG04	05滑降台(GP)(有障礙燈)	33.72	20.7	13.02	
	Lon: 121°13'02.31"				
	Lat: 25°04'32.72"				
	E: 271921.780				
	N: 2774186.150				



桃園機場南轉接面障礙物

單位：公尺

編號	說明	超高物	限高	超高量	照片
		高度			
TPG003	為大園區三石村53-11號頂樓行動電話發射天線	49.98	46.53	3.45	
	Lon: 121°14'41.06"				
	Lat: 25°04'28.03"				
	E: 274689.070				
	N: 2774046.360				
TPG004	為桃園市大園區軍用機場聯絡道靠近南跑道方向約一百五十公尺之闊葉樹	48.57	44.6	3.97	
	Lon: 121°14'12.77"				
	Lat: 25°04'06.34"				
	E: 273897.500				
	N: 2773377.750				
TPG005	為桃園機場南跑道導航設施西方約八十公尺之闊葉樹	48.5	42.3	6.2	
	Lon: 121°14'26.70"				
	Lat: 25°04'17.99"				
	E: 274287.200				
	N: 2773736.980				
TPG007	為桃園機場南跑道導航設施大樓頂樓避雷針	45.76	43.53	2.23	
	Lon: 121°14'50.57"				
	Lat: 25°04'36.41"				
	E: 274955.130				
	N: 2774304.850				





桃園機場南轉接面障礙物

單位：公尺

編號	說明	超高物	限高	超高量	照片
		高度			
TPGD01	機場南跑道尾1R建物	37.27	36.65	0.62	
	Lon: 121°13'22.97"				
	Lat: 25°03'29.53"				
	E: 272503.710				
	N: 2772242.650				
TPGD02	機場內建物	37.32	34.8	2.52	
	Lon: 121°14'27.43"				
	Lat: 25°04'20.83"				
	E: 274307.590				
	N: 2773824.190				





桃園機場水平面障礙物

單位：公尺

編號	說明	超高物	限高	超高量	照片
		高度			
TPB001	為南崁路二段271~273號屋頂避雷針	81.58	77.5	4.08	
	Lon: 121°16'17.54"				
	Lat: 25°03'36.14"				
	E: 277395.850				
	N: 2772455.020				
TPB002	為南崁路二段271~273號屋頂避雷針	81.49	77.5	3.99	
	Lon: 121°16'19.38"				
	Lat: 25°03'35.25"				
	E: 277447.420				
	N: 2772427.730				
TPB003	為蘆竹區南崁路二段222號頂樓水塔	79.5	77.5	2	
	Lon: 121°16'28.97"				
	Lat: 25°03'33.93"				
	E: 277716.350				
	N: 2772387.890				
TPB004	為蘆竹區南崁路191號頂樓屋角	78.63	77.5	1.13	
	Lon: 121°16'29.61"				
	Lat: 25°03'30.88"				
	E: 277734.400				
	N: 2772294.060				





桃園機場水平面障礙物

單位：公尺

編號	說明	超高物	限高	超高量	照片
		高度			
TPB005	為蘆竹區南工路51號 頂樓天線	89.02	77.5	11.52	
	Lon: 121°16'37.02"				
	Lat: 25°03'23.38"				
	E: 277942.630				
	N: 2772063.480				
TPB006	為南工路一段11號頂 樓水塔	80.77	77.5	3.27	
	Lon: 121°16'39.36"				
	Lat: 25°03'38.14"				
	E: 278007.220				
	N: 2772517.790				
TPB007	為蘆竹區南崁路2段 81號頂樓避雷針	103.68	77.5	26.18	
	Lon: 121°16'40.74"				
	Lat: 25°03'23.31"				
	E: 278046.760				
	N: 2772061.820				
TPB009	為南崁路二段66號頂 樓水塔	82.7	77.5	5.2	
	Lon: 121°16'44.45"				
	Lat: 25°03'27.34"				
	E: 278150.550				
	N: 2772185.800				





桃園機場水平面障礙物

單位：公尺

編號	說明	超高物	限高	超高量	照片
		高度			
TPB010	為南崁路二段六十六之8號頂樓避雷針	82.46	77.5	4.96	
	Lon: 121°16'45.16"				
	Lat: 25°03'30.00"				
	E: 278170.410				
	N: 2772267.750				
TPB011	為南崁路二段六十六之10號頂樓煙囪	82.92	77.5	5.42	
	Lon: 121°16'46.79"				
	Lat: 25°03'29.29"				
	E: 278215.970				
	N: 2772246.060				
TPB012	為蘆竹區南山路二段303號頂樓避雷針	87.76	77.5	10.26	
	Lon: 121°17'06.89"				
	Lat: 25°04'07.50"				
	E: 278776.870				
	N: 2773422.850				
TPB015	為蘆竹區長興路二段193號頂樓避雷針(迎廣科技長興廠)	92.71	77.5	15.21	
	Lon: 121°17'15.47"				
	Lat: 25°04'18.92"				
	E: 279016.590				
	N: 2773774.700				





桃園機場水平面障礙物

單位：公尺

編號	說明	超高物	限高	超高量	照片
		高度			
TPB017	為南崁區南工路500號宏泰電工頂樓避雷針	88.26	77.5	10.76	
	Lon: 121°16'27.16"				
	Lat: 25°03'17.69"				
	E: 277666.740				
	N: 2771888.080				
TPB018	為桃園市大園區五福路779巷30號	82.82	77.5	5.32	
	Lon: 121°13'18.22"				
	Lat: 25°01'58.14"				
	E: 272375.420				
	N: 2769430.630				
TPB019	大園區中正東路一段700巷29之1號	82.44	77.5	4.94	
	Lon: 121°13'41.60"				
	Lat: 25°02'17.15"				
	E: 273029.700				
	N: 2770016.670				
TPB020	大園區高鐵北路三段373巷28號	82.55	77.5	5.05	
	Lon: 121°13'46.59"				
	Lat: 25°01'43.09"				
	E: 273171.430				
	N: 2768969.070				





桃園機場水平面障礙物

單位：公尺

編號	說明	超高物	限高	超高量	照片
		高度			
TPB029	為南崁區南崁路二段 228巷266弄內之海湖 中壢28號高壓電塔塔 尖	85.02	77.5	7.52	
	Lon: 121°16'23.41"				
	Lat: 25°03'57.18"				
	E: 277559.130				
	N: 2773102.920				
TPB031	為蘆竹區南崁路二段 222號頂樓通口	79.15	77.5	1.65	
	Lon: 121°16'29.13"				
	Lat: 25°03'33.73"				
	E: 277720.920				
	N: 2772381.740				
TPB032	為蘆竹區南崁路191 號頂樓鐵條	78.42	77.5	0.92	
	Lon: 121°16'29.54"				
	Lat: 25°03'30.70"				
	E: 277732.470				
	N: 2772288.380				
TPB036	為蘆竹區東深路海湖 中壢線31號高壓電 塔塔尖	82.69	77.5	5.19	
	Lon: 121°16'45.68"				
	Lat: 25°03'49.52"				
	E: 278183.580				
	N: 2772868.310				





桃園機場水平面障礙物

單位：公尺

編號	說明	超高物	限高	超高量	照片
		高度			
TPB038	為桃園市蘆竹區永漢高爾夫球場西側山麓上之闊葉樹	79.29	77.5	1.79	
	Lon: 121°16'49.48"				
	Lat: 25°05'45.93"				
	E: 278282.800				
	N: 2776450.400				
TPB041	為桃園市蘆竹區永漢高爾夫球場西側山麓上之闊葉樹	79.54	77.5	2.04	
	Lon: 121°16'51.20"				
	Lat: 25°05'49.45"				
	E: 278330.760				
	N: 2776558.820				
TPB045	為桃園市蘆竹區永漢高爾夫球場西側山麓上之闊葉樹	78.5	77.5	1	
	Lon: 121°16'53.47"				
	Lat: 25°05'51.32"				
	E: 278394.190				
	N: 2776616.250				
TPB046	高壓電塔:蘆竹-南臨-群鹿-日立線003	83.33	77.5	5.83	
	Lon: 121°17'04.46"				
	Lat: 25°04'31.80"				
	E: 278707.210				
	N: 2774170.400				





桃園機場水平面障礙物

單位：公尺

編號	說明	超高物	限高	超高量	照片
		高度			
TPB056	為蘆竹區長興路二段 193號頂樓通風管(迎 廣科技長興廠)	83.6	77.5	6.1	
	Lon: 121°17'13.64"				
	Lat: 25°04'18.24"				
	E: 278965.470				
	N: 2773753.770				
TPB057	為蘆竹區長興路二段 193號頂樓通風管(迎 廣科技長興廠)	82.36	77.5	4.86	
	Lon: 121°17'14.18"				
	Lat: 25°04'18.59"				
	E: 278980.430				
	N: 2773764.330				
TPB058	為蘆竹區長興路二段 193號頂樓通風管(迎 廣科技長興廠)	83.39	77.5	5.89	
	Lon: 121°17'14.55"				
	Lat: 25°04'18.82"				
	E: 278990.880				
	N: 2773771.640				
TPB059	為桃園市蘆竹區三腳 村泉州路3號雅勝冷 凍食品大門右側峻線 上之闊葉樹	79.01	77.5	1.51	
	Lon: 121°17'15.11"				
	Lat: 25°05'24.95"				
	E: 279002.150				
	N: 2775806.200				





桃園機場水平面障礙物

單位：公尺

編號	說明	超高物	限高	超高量	照片
		高度			
TPB068	大園區下埔25號旁	86.96	77.5	9.46	
	Lon: 121°13'48.96"				
	Lat: 25°01'48.73"				
	E: 273237.340				
	N: 2769142.570				
TPB069	大園區下埔24之1號旁	81	77.5	3.5	
	Lon: 121°13'49.26"				
	Lat: 25°01'51.00"				
	E: 273245.640				
	N: 2769212.570				
TPB071	大園區下埔25號旁	84.09	77.5	6.59	
	Lon: 121°13'49.35"				
	Lat: 25°01'49.84"				
	E: 273248.330				
	N: 2769176.850				
TPB072	大園區五青路150巷157號旁	82.32	77.5	4.82	
	Lon: 121°13'59.27"				
	Lat: 25°01'34.89"				
	E: 273527.090				
	N: 2768717.350				





桃園機場水平面障礙物

單位：公尺

編號	說明	超高物	限高	超高量	照片
		高度			
TPB073	大園區五青路70巷355號旁福德宮後方廢棄營區內	89	77.5	11.5	
	Lon: 121°14'01.93"				
	Lat: 25°01'47.71"				
	E: 273601.190				
	N: 2769111.870				
TPB074	大園區中油街339巷口對面山坡上	88.5	77.5	11	
	Lon: 121°14'03.08"				
	Lat: 25°01'47.52"				
	E: 273633.240				
	N: 2769106.140				
TPB078	大園區中油街339巷口對面山坡上	83.3	77.5	5.8	
	Lon: 121°14'03.78"				
	Lat: 25°01'47.91"				
	E: 273653.010				
	N: 2769118.160				
TPB135	為桃園蘆竹區富華路二段200巷42號屋頂	78.03	77.5	0.53	
	Lon: 121°15'30.02"				
	Lat: 25°02'28.27"				
	E: 276067.980				
	N: 2770364.430				





桃園機場水平面障礙物

單位：公尺

編號	說明	超高物	限高	超高量	照片
		高度			
TPB136	為桃園蘆竹區富華路二段200巷22號屋頂	78.08	77.5	0.58	
	Lon: 121°15'30.51"				
	Lat: 25°02'27.69"				
	E: 276081.760				
	N: 2770346.360				
TPB137	為南崁區南工路7號亞東預拌混凝土廠水泥儲存槽	78.32	77.5	0.82	
	Lon: 121°16'24.83"				
	Lat: 25°03'15.82"				
	E: 277601.460				
	N: 2771830.320				
TPB139	為蘆竹區厚生路2~6號頂樓通風口	78.11	77.5	0.61	
	Lon: 121°16'38.20"				
	Lat: 25°03'21.65"				
	E: 277975.680				
	N: 2772010.560				
TPB140	為南崁路二段66號頂樓避雷針	78.04	77.5	0.54	
	Lon: 121°16'43.06"				
	Lat: 25°03'27.53"				
	E: 278111.500				
	N: 2772191.550				





桃園機場水平面障礙物

單位：公尺

編號	說明	超高物	限高	超高量	照片
		高度			
TPB148	為桃園市蘆竹區三腳村泉州路3號雅勝冷凍食品大門右側峻線上之闊葉樹	78.21	77.5	0.71	
	Lon: 121°17'15.15"				
	Lat: 25°05'25.67"				
	E: 279003.200				
	N: 2775828.520				
TPB149	大大園區中正東路一段700巷29之1~7號	78.23	77.5	0.73	
	Lon: 121°13'43.02"				
	Lat: 25°02'17.21"				
	E: 273069.600				
	N: 2770018.660				
TPB152	台灣高鐵高架路段	78.14	77.5	0.64	
	Lon: 121°14'24.97"				
	Lat: 25°02'15.83"				
	E: 274245.550				
	N: 2769978.070				
TPB154	大園區新生路450號	78.1	77.5	0.6	
	Lon: 121°14'32.55"				
	Lat: 25°01'53.25"				
	E: 274459.140				
	N: 2769283.870				





桃園機場水平面障礙物

單位：公尺

編號	說明	超高物	限高	超高量	照片
		高度			
TPBD02	桃園市大園區下埔16-14號	83.79	77.5	6.29	
	Lon: 121°13'21.93"				
	Lat: 25°01'58.81"				
	E: 272479.170				
	N: 2769451.550				
TPBD10	桃園市蘆竹區富華路一段177號(桃園北區水資源回收中心)	78.01	77.5	0.51	
	Lon: 121°15'44.06"				
	Lat: 25°03'06.68"				
	E: 276459.350				
	N: 2771546.970				
TPBD17	桃園縣大園區大竹南路599巷421弄35號	78.52	77.5	1.02	
	Lon: 121°13'40.48"				
	Lat: 25°01'55.55"				
	E: 272999.280				
	N: 2769352.080				
TPBD18	桃園縣大園區五福路632巷35號	79.69	77.5	2.19	
	Lon: 121°12'50.38"				
	Lat: 25°01'47.94"				
	E: 271595.380				
	N: 2769115.640				





桃園機場水平面障礙物

單位：公尺

編號	說明	超高物	限高	超高量	照片
		高度			
TPBD19	桃園縣大園鄉中山南路二段206號 樓梯間 (久明科技公司)	79.02	77.5	1.52	
	Lon: 121°12'41.60"				
	Lat: 25°01'54.06"				
	E: 271348.850				
	N: 2769303.670				
TPBD21	桃園市蘆竹區宏竹里 6鄰大華街126之12號 (大華新村)	78.8	77.5	1.3	
	Lon: 121°15'18.82"				
	Lat: 25°02'27.42"				
	E: 275754.290				
	N: 2770337.550				
TPBD22	桃園市蘆竹區大華街 126-7號(大華新村)	79.04	77.5	1.54	
	Lon: 121°15'19.24"				
	Lat: 25°02'26.89"				
	E: 275765.940				
	N: 2770321.160				
TPBD23	桃園市大園區埔心里 9鄰埔心73-41號	79.56	77.5	2.06	
	Lon: 121°13'46.03"				
	Lat: 25°02'12.02"				
	E: 273154.070				
	N: 2769859.150				





桃園機場水平面障礙物

單位：公尺

編號	說明	超高物	限高	超高量	照片
		高度			
TPBD25	桃園市蘆竹區大竹北路630巷40號興榮碾米廠煙囪(不含避雷針高)(有障礙燈)	79.5	77.5	2	
	Lon: 121°14'40.89"				
	Lat: 25°02'23.90"				
	E: 274691.300				
	N: 2770227.190				
TPBD27	桃園市大園區埔心里9鄰中正東路一段700巷29之6號	78.68	77.5	1.18	
	Lon: 121°13'43.71"				
	Lat: 25°02'17.08"				
	E: 273088.830				
	N: 2770014.720				
TPBD29	桃園市蘆竹區南崁路爾段402巷131號(鑫盈公司)	79.54	77.5	2.04	
	Lon: 121°16'10.36"				
	Lat: 25°03'53.13"				
	E: 277193.730				
	N: 2772977.410				
TPBD35	桃園縣大園區五福路632巷25號	81.53	77.5	4.03	
	Lon: 121°13'29.48"				
	Lat: 25°01'45.73"				
	E: 272691.630				
	N: 2769049.440				





桃園機場水平面障礙物

單位：公尺

編號	說明	超高物	限高	超高量	照片
		高度			
TPBD37	桃園縣大園區五福路 632巷35號	82.09	77.5	4.59	
	Lon: 121°13'30.65"				
	Lat: 25°01'45.80"				
	E: 272724.400				
	N: 2769051.620				
TPBD39	桃園市大園區五權里 2鄰五福路788巷18號	82.74	77.5	5.24	
	Lon: 121°13'21.57"				
	Lat: 25°02'00.58"				
	E: 272469.110				
	N: 2769505.870				
TPBD40	桃園縣大園鄉中山南 路二段379號	87.05	77.5	9.55	
	Lon: 121°12'48.90"				
	Lat: 25°01'37.11"				
	E: 271554.370				
	N: 2768782.330				
TPBD41	桃園縣大園鄉中山南 路二段206號 (久明科 技公司)	83.46	77.5	5.96	
	Lon: 121°12'42.61"				
	Lat: 25°01'52.53"				
	E: 271377.340				
	N: 2769256.580				





桃園機場水平面障礙物

單位：公尺

編號	說明	超高物	限高	超高量	照片
		高度			
TPBD51	桃園市蘆竹區南山路三段17巷之25後方鐵架	83.23	77.5	5.73	
	Lon: 121°17'02.41"				
	Lat: 25°04'41.30"				
	E: 278649.080				
	N: 2774462.520				
TPBD61	為桃園市蘆竹區南工路一段11號義美公司廠房樓頂避雷針	80.3	77.5	2.8	
	Lon: 121°16'40.49"				
	Lat: 25°03'40.53"				
	E: 278038.910				
	N: 2772591.450				
TPBD62	為桃園市蘆竹區南崁路二段226巷31號豆之家食品科技頂樓避雷針	80.81	77.5	3.31	
	Lon: 121°16'31.05"				
	Lat: 25°03'36.44"				
	E: 277774.430				
	N: 2772464.990				
TPBG18	桃園市蘆竹區南山路三段17巷之25後方天線	79.18	77.5	1.68	
	Lon: 121°17'04.77"				
	Lat: 25°04'41.25"				
	E: 278715.410				
	N: 2774461.100				





桃園機場水平面障礙物

單位：公尺

編號	說明	超高物	限高	超高量	照片
		高度			
TPBG21	桃園市大園區中正東路二段與台灣高鐵路口往南方向300公尺 高鐵路之電桿	91.58	77.5	14.08	
	Lon: 121°13'39.57"				
	Lat: 25°01'32.41"				
	E: 272975.100				
	N: 2768640.110				
TPBG22	桃園市大園區中正東路二段與台灣高鐵路之電桿	92.14	77.5	14.64	
	Lon: 121°13'51.50"				
	Lat: 25°01'44.70"				
	E: 273308.800				
	N: 2769018.800				
TPBG23	大竹交流道附近高鐵路高架電桿	81.3	77.5	3.8	
	Lon: 121°14'16.38"				
	Lat: 25°02'07.49"				
	E: 274005.200				
	N: 2769721.140				
TPBG24	中油街與台灣高鐵路之電桿	90.17	77.5	12.67	
	Lon: 121°13'58.48"				
	Lat: 25°01'50.91"				
	E: 273504.140				
	N: 2769210.190				


桃園機場水平面障礙物

單位：公尺

編號	說明	超高物	限高	超高量	照片
		高度			
TPBG25	大竹交流道附近高鐵 上高架電桿	85.09	77.5	7.59	
	Lon: 121°14'08.57"				
	Lat: 25°02'00.82"				
	E: 273786.460 N: 2769515.700				
TPB155	國道2號大竹交流道 路燈	80.4	77.5	2.9	
	Lon: 121°14'12.29"				
	Lat: 25°02'02.41"				
	E: 273890.745 N: 2769564.745				
TPB156	國道2號大竹交流道 路燈	80	77.5	2.5	
	Lon: 121°14'11.40"				
	Lat: 25°02'01.88"				
	E: 273865.775 N: 2769548.170				
TPB157	國道2號大竹交流道 路燈	79.2	77.5	1.7	
	Lon: 121°14'10.72"				
	Lat: 25°02'01.40"				
	E: 273846.875 N: 2769533.441				





桃園機場水平面障礙物

單位：公尺

編號	說明	超高物	限高	超高量	照片
		高度			
TPB158	國道2號大竹交流道 路燈	78	77.5	0.5	
	Lon: 121°14'14.38"				
	Lat: 25°02'04.87"				
	E: 273949.090				
	N: 2769640.503				





桃園機場圓錐面障礙物

單位：公尺

編號	說明	超高物	限高	超高量	照片
		高度			
TPB022	為桃園市蘆竹區三腳村泉州路3號雅勝冷凍食品工廠頂樓水塔	87.71	77.69	10.02	
	Lon: 121°17'14.67"				
	Lat: 25°05'29.49"				
	E: 278989.560				
	N: 2775946.040				
TPB023	為桃園市蘆竹區三腳村泉州路3號雅勝冷凍食品廠房屋頂散熱水塔	80.23	79.27	0.96	
	Lon: 121°17'16.29"				
	Lat: 25°05'28.10"				
	E: 279034.910				
	N: 2775903.300				
TPB024	為南崁區南工路138號頂樓水塔	82.21	77.53	4.68	
	Lon: 121°16'36.71"				
	Lat: 25°03'18.64"				
	E: 277934.330				
	N: 2771917.690				
TPB025	為南崁區南工路51號頂樓煙囪	85.51	77.75	7.76	
	Lon: 121°16'38.29"				
	Lat: 25°03'19.85"				
	E: 277978.540				
	N: 2771954.940				





桃園機場圓錐面障礙物

單位：公尺

編號	說明	超高物	限高	超高量	照片
		高度			
TPB026	大園區新生路290巷 9~29號	80.73	78.25	2.48	
	Lon: 121°14'39.49"				
	Lat: 25°01'48.44"				
	E: 274653.890				
	N: 2769136.250				
TPB084	為桃園市蘆竹區大古 路星海的戀餐廳南方 永漢高球場球道旁之 闊葉樹	97.26	93.64	3.62	
	Lon: 121°17'13.58"				
	Lat: 25°05'58.92"				
	E: 278957.080				
	N: 2776851.480				
TPB126	為蘆竹區山鼻里南山 路三段26巷53號後方 山坡稜線之闊葉樹	91.29	82.72	8.57	
	Lon: 121°17'23.54"				
	Lat: 25°04'39.62"				
	E: 279241.240				
	N: 2774411.950				
TPB132	大園區下埔27之79號	81.19	80.01	1.18	
	Lon: 121°13'46.57"				
	Lat: 25°01'30.69"				
	E: 273171.550				
	N: 2768587.460				





桃園機場圓錐面障礙物

單位：公尺

編號	說明	超高物	限高	超高量	照片
		高度			
TPC001	為蘆竹區厚生路2~6號頂樓通風口	80.74	80.14	0.6	
	Lon: 121°16'40.18"				
	Lat: 25°03'19.37"				
	E: 278031.490				
	N: 2771940.270				
TPC002	為蘆興街附近海湖_中壢線36號高壓電塔塔尖	113.82	111.31	2.51	
	Lon: 121°16'44.91"				
	Lat: 25°02'55.82"				
	E: 278165.370				
	N: 2771216.080				
TPC003	為蘆興街附近海湖_中壢線36號高壓電塔塔尖	113.75	111.05	2.7	
	Lon: 121°16'44.68"				
	Lat: 25°02'55.87"				
	E: 278159.020				
	N: 2771217.510				
TPC004	為南崁區南工路138號昇恆昌頂樓鐵管	83.66	81.5	2.16	
	Lon: 121°16'38.06"				
	Lat: 25°03'16.23"				
	E: 277972.160				
	N: 2771843.790				





桃園機場圓錐面障礙物

單位：公尺

編號	說明	超高物	限高	超高量	照片
		高度			
TPC009	為中正北路附近海湖 _中壢線37號高壓電 塔塔尖	118.21	111.84	6.37	
	Lon: 121°16'36.20"				
	Lat: 25°02'48.51"				
	E: 277921.760				
	N: 2770990.830				
TPC013	大園區中正東路二段 511巷191號旁山坡上	82.32	79.93	2.39	
	Lon: 121°14'12.75"				
	Lat: 25°01'36.25"				
	E: 273905.150				
	N: 2768759.760				
TPC016	為南崁區厚生路78號 頂樓避雷針	88.96	83.8	5.16	
	Lon: 121°16'41.30"				
	Lat: 25°03'17.02"				
	E: 278063.030				
	N: 2771868.170				
TPC023	大園區大竹北路280 號（鴻維塑膠）	88.49	81.15	7.34	
	Lon: 121°15'00.29"				
	Lat: 25°01'59.43"				
	E: 275236.490				
	N: 2769475.470				





桃園機場圓錐面障礙物

單位：公尺

編號	說明	超高物	限高	超高量	照片
		高度			
TPC032	為南崁路二段9~11號 頂樓避雷針	93	84.09	8.91	
	Lon: 121°16'47.10"				
	Lat: 25°03'22.27"				
	E: 278225.120				
	N: 2772030.180				
TPC033	為南崁路一段336號 亞東公司廠房屋頂避 雷針	104.48	96.53	7.95	
	Lon: 121°17'01.41"				
	Lat: 25°03'25.26"				
	E: 278626.150				
	N: 2772122.950				
TPC051	為桃園市蘆竹區泉州 路慈隱寺北方國軍營 區之建物	158.23	157.35	0.88	
	Lon: 121°17'58.47"				
	Lat: 25°06'09.80"				
	E: 280214.020				
	N: 2777188.860				
TPC052	為桃園市蘆竹區大古 路桃園雞場餐廳屋頂	116.5	115.96	0.54	
	Lon: 121°17'24.63"				
	Lat: 25°06'10.63"				
	E: 279266.000				
	N: 2777212.200				





桃園機場圓錐面障礙物

單位：公尺

編號	說明	超高物	限高	超高量	照片
		高度			
TPC070	為桃園市蘆竹區泉州路慈隱寺北方國軍營區之建物	158.88	156.63	2.25	
	Lon: 121°17'58.57"				
	Lat: 25°06'08.50"				
	E: 280216.890				
	N: 2777148.880				
TPC071	為桃園市蘆竹區大古路天空之賴餐廳屋頂	122.3	120.42	1.88	
	Lon: 121°17'27.08"				
	Lat: 25°06'12.56"				
	E: 279334.280				
	N: 2777271.820				
TPC079	為桃園市蘆竹區大古路桃園雞場餐廳屋頂	117.92	115.69	2.23	
	Lon: 121°17'24.71"				
	Lat: 25°06'10.16"				
	E: 279268.100				
	N: 2777198.010				
TPC081	為桃園市蘆竹區三腳村山腳一號皇帝雷藏寺屋頂避雷針。	116.69	112.05	4.64	
	Lon: 121°17'41.22"				
	Lat: 25°05'25.17"				
	E: 279733.590				
	N: 2775814.580				





桃園機場圓錐面障礙物

單位：公尺

編號	說明	超高物	限高	超高量	照片
		高度			
TPC085	為桃園市蘆竹區大古路星海的戀餐廳南方永漢高球場球道旁之闊葉樹	104.17	101.19	2.98	
	Lon: 121°17'17.19"				
	Lat: 25°06'03.13"				
	E: 279057.940				
	N: 2776981.250				
TPC086	為桃園市蘆竹區泉州路慈隱寺北方路旁行動電話基地台天線	154.65	151.22	3.43	
	Lon: 121°17'56.35"				
	Lat: 25°06'04.44"				
	E: 280155.020				
	N: 2777023.730				
TPC091	為桃園市蘆竹區泉州路慈隱寺北方國軍營區之建物	160.61	156.95	3.66	
	Lon: 121°17'59.00"				
	Lat: 25°06'08.15"				
	E: 280228.970				
	N: 2777138.020				
TPC104	為桃園市蘆竹區大古路山頂國軍營區外圍之闊葉樹	153.23	148.43	4.8	
	Lon: 121°17'48.77"				
	Lat: 25°06'14.51"				
	E: 279942.060				
	N: 2777333.250				





桃園機場圓錐面障礙物

單位：公尺

編號	說明	超高物	限高	超高量	照片
		高度			
TPC106	為桃園市蘆竹區大古路山頂國軍營區外圍之闊葉樹	155.83	151.03	4.8	
	Lon: 121°17'49.44"				
	Lat: 25°06'16.97"				
	E: 279960.520				
	N: 2777408.930				
TPC116	為桃園市蘆竹區大古路桃園雞場餐廳南方之闊葉樹	123.08	117.12	5.96	
	Lon: 121°17'25.96"				
	Lat: 25°06'10.05"				
	E: 279303.210				
	N: 2777194.420				
TPC122	為蘆竹區南崁路二段附近海湖-中壢線34號高壓電塔塔尖	111.7	89.23	22.47	
	Lon: 121°16'48.01"				
	Lat: 25°03'18.23"				
	E: 278250.870				
	N: 2771905.880				
TPC135	為桃園市蘆竹區大古路星海的戀餐廳南方永漢高球場球道旁之闊葉樹	104.01	95.73	8.28	
	Lon: 121°17'15.08"				
	Lat: 25°05'59.25"				
	E: 278999.100				
	N: 2776861.740				





桃園機場圓錐面障礙物

單位：公尺

編號	說明	超高物	限高	超高量	照片
		高度			
TPC144	為桃園市蘆竹區泉州路龍聖宮東方稜線上之闊葉樹	157.36	147.19	10.17	
	Lon: 121°17'57.51"				
	Lat: 25°05'55.01"				
	E: 280188.020				
	N: 2776733.770				
TPC155	為台灣電力公司海湖中壢線12高壓電塔塔尖	168.83	156.05	12.78	
	Lon: 121°18'08.20"				
	Lat: 25°05'44.26"				
	E: 280488.470				
	N: 2776403.660				
TPC159	為蘆竹區南崁路二段至南工路附近海湖-中壢線33號高壓電塔塔尖	110.87	84.7	26.17	
	Lon: 121°16'54.32"				
	Lat: 25°03'29.48"				
	E: 278427.150				
	N: 2772252.430				
TPC162	為桃園市蘆竹區大古路星海的戀餐廳之闊葉樹	116.97	104.86	12.11	
	Lon: 121°17'19.34"				
	Lat: 25°06'04.53"				
	E: 279118.000				
	N: 2777024.170				





桃園機場圓錐面障礙物

單位：公尺

編號	說明	超高物	限高	超高量	照片
		高度			
TPC171	為桃園市蘆竹區泉州路山頂國軍營區南方之闊葉樹	176.1	161.23	14.87	
	Lon: 121°18'03.11"				
	Lat: 25°06'06.59"				
	E: 280344.310				
	N: 2777090.510				
TPC173	為桃園市蘆竹區泉州路山頂國軍營區南方之闊葉樹	177.91	161.84	16.07	
	Lon: 121°18'05.33"				
	Lat: 25°06'02.86"				
	E: 280406.750				
	N: 2776975.740				
TPC176	為桃園市蘆竹區大古路星海的戀餐廳南方永漢高球場球道旁之闊葉樹	119.21	100.82	18.39	
	Lon: 121°17'18.12"				
	Lat: 25°06'01.09"				
	E: 279084.020				
	N: 2776918.460				
TPC180	為桃園市蘆竹區大古路國寶廟西北方稜線上之闊葉樹	151.24	131.79	19.45	
	Lon: 121°17'37.16"				
	Lat: 25°06'11.35"				
	E: 279616.920				
	N: 2777235.270				





桃園機場圓錐面障礙物

單位：公尺

編號	說明	超高物	限高	超高量	照片
		高度			
TPC197	為台灣電力公司海湖中壢線11高壓電塔塔尖	187.12	160.98	26.14	
	Lon: 121°18'10.44"				
	Lat: 25°05'48.52"				
	E: 280550.870				
	N: 2776534.990				
TPC203	為桃園市蘆竹區大古路福山宮屋頂	140.41	113.3	27.11	
	Lon: 121°17'26.58"				
	Lat: 25°06'03.87"				
	E: 279321.060				
	N: 2777004.530				
TPC211	為桃園市蘆竹區大古路151高地餐廳屋頂	145.32	115.98	29.34	
	Lon: 121°17'28.26"				
	Lat: 25°06'04.71"				
	E: 279367.970				
	N: 2777030.430				
TPC212	為桃園市蘆竹區大古路288號國寶廟屋頂水塔	156.14	125.16	30.98	
	Lon: 121°17'33.33"				
	Lat: 25°06'08.75"				
	E: 279509.680				
	N: 2777154.940				





桃園機場圓錐面障礙物

單位：公尺

編號	說明	超高物	限高	超高量	照片
		高度			
TPC218	為桃園市蘆竹區大古路151高地餐廳涼亭避雷針	153.6	115.8	37.8	
	Lon: 121°17'27.48"				
	Lat: 25°06'05.80"				
	E: 279345.990				
	N: 2777064.010				
TPC219	為桃園市蘆竹區大古路271號海灣星空餐廳屋頂鐵架	159.88	118.78	41.1	
	Lon: 121°17'28.64"				
	Lat: 25°06'07.92"				
	E: 279378.290				
	N: 2777129.100				
TPC222	為中正北路附近海湖_中壢線37號高壓電塔塔尖	113.27	111.32	1.95	
	Lon: 121°16'35.85"				
	Lat: 25°02'48.68"				
	E: 277911.940				
	N: 2770996.040				
TPCD03	桃園市蘆竹區長興路二段95號天線	80.01	78.07	1.94	
	Lon: 121°17'15.16"				
	Lat: 25°04'15.83"				
	E: 279008.120				
	N: 2773679.710				





桃園機場圓錐面障礙物

單位：公尺

編號	說明	超高物	限高	超高量	照片
		高度			
TPCD47	軍營無法進入	157.41	156.53	0.88	
	Lon: 121°17'54.95"				
	Lat: 25°06'15.12"				
	E: 280115.110 N: 2777352.170				
TPCD49	桃園縣大園鄉下埔28-6號旁建物	87.65	87	0.65	
	Lon: 121°13'38.79"				
	Lat: 25°01'25.37"				
	E: 272953.670 N: 2768423.380				
TPCD56	桃園縣蘆竹鄉新生路290巷9~29號	81.02	78.12	2.9	
	Lon: 121°14'39.88"				
	Lat: 25°01'48.75"				
	E: 274664.870 N: 2769145.800				
TPCD58	桃園縣大園區五福路466號	80.64	78.21	2.43	
	Lon: 121°13'32.59"				
	Lat: 25°01'30.77"				
	E: 272779.520 N: 2768589.150				





桃園機場圓錐面障礙物

單位：公尺

編號	說明	超高物	限高	超高量	照片
		高度			
TPCD59	桃園縣大園區五福路 475號	82.56	79.09	3.47	
	Lon: 121°13'30.71"				
	Lat: 25°01'30.14"				
	E: 272726.880				
	N: 2768569.940				
TPCD60	桃園縣大園鄉中山南 路二段405號	81.81	79.1	2.71	
	Lon: 121°12'49.36"				
	Lat: 25°01'34.74"				
	E: 271567.340				
	N: 2768709.480				
TPCD62	桃園市大園區中正東 路二段591-1號	100.34	98.95	1.39	
	Lon: 121°13'52.47"				
	Lat: 25°01'19.04"				
	E: 273337.560				
	N: 2768229.220				
TPCD63	桃園縣大園鄉領航北 路四段378~396號(宜 誠青埔市)	107.21	92.26	14.95	
	Lon: 121°13'17.83"				
	Lat: 25°01'21.81"				
	E: 272366.280				
	N: 2768313.040				


桃園機場圓錐面障礙物

單位：公尺

編號	說明	超高物	限高	超高量	照片
		高度			
TPCD72	為桃園市蘆竹區永漢高爾夫球場會館東側南山路三段路旁電力桿:民聯分線9支19-B3553-CC35	94.42	92.52	1.9	
	Lon: 121°17'18.05"				
	Lat: 25°05'48.95"				
	E: 279082.990				
	N: 2776544.940				
TPCG17	桃園市蘆竹區南山路470巷26號天線	82	81.33	0.67	
	Lon: 121°17'20.43"				
	Lat: 25°04'26.57"				
	E: 279155.060				
	N: 2774010.280				
TPCG23	山腳幹12之13左3電線桿附近 林口-中壢(高壓電塔)	102.82	89.12	13.7	
	Lon: 121°17'26.38"				
	Lat: 25°04'27.95"				
	E: 279321.620				
	N: 2774053.240				
TPCG26	為中正北路附近海湖_中壢線37號高壓電塔塔尖	117.84	111.53	6.31	
	Lon: 121°16'35.99"				
	Lat: 25°02'48.62"				
	E: 277916.010				
	N: 2770994.140				

桃園機場圓錐面障礙物

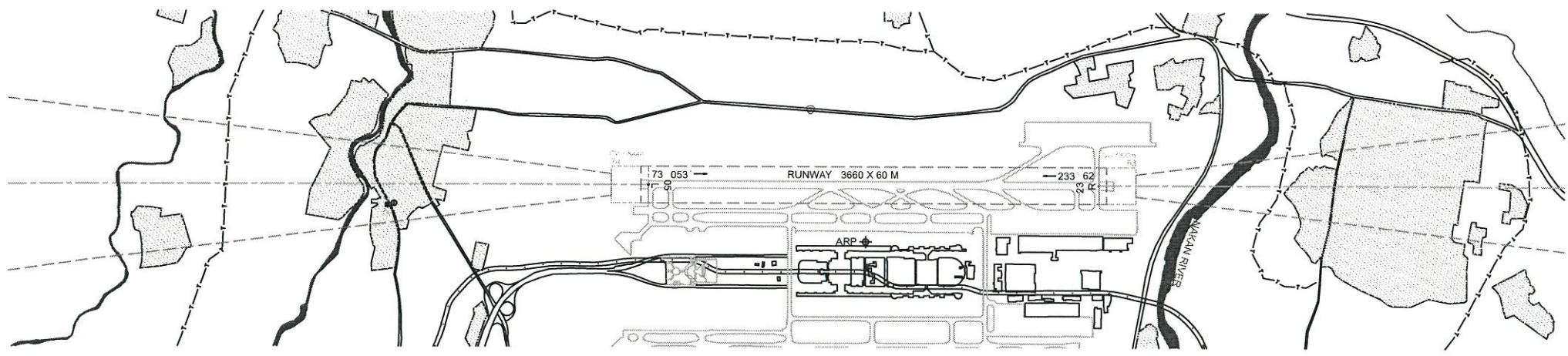
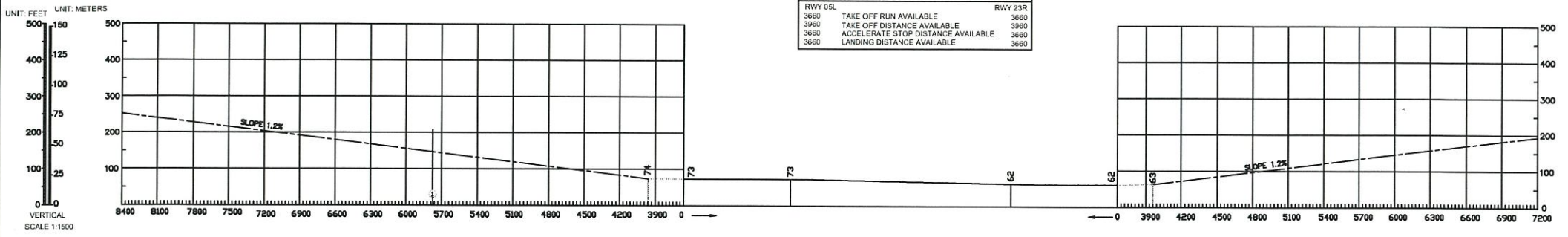
單位：公尺

編號	說明	超高物	限高	超高量	照片
		高度			
TPCG27	為蘆興街附近海湖_中壢線36號高壓電塔塔尖	113.71	111.33	2.38	
	Lon: 121°16'44.92"				
	Lat: 25°02'55.81"				
	E: 278165.720				
	N: 2771215.800				


DISTANCE IN METERS
ELEVATION AND HEIGHT IN FEET
MAGNETIC VARIATION 4°W 2014

RUNWAY 05L-23R

DECLARED DISTANCES		
RWY 05L		RWY 23R
3660	TAKE OFF RUN AVAILABLE	3660
3960	TAKE OFF DISTANCE AVAILABLE	3960
3660	ACCELERATE STOP DISTANCE AVAILABLE	3660
3660	LANDING DISTANCE AVAILABLE	3660



LEGEND	
AERODROME REFERENCE POINT 25°04'49"N 121°13'56"E	
IDENTIFICATION NUMBER	
BUILDING OR LARGE STRUCTURE	
BUILDING OR STRUCTURE	
ROAD	
TRANSMISSION LINE OR OVERHEAD CABLE	



AMENDMENT RECORD		
NO	DATE	ENTERED BY

AAAAAAAAAA

AIP Taipei FIR

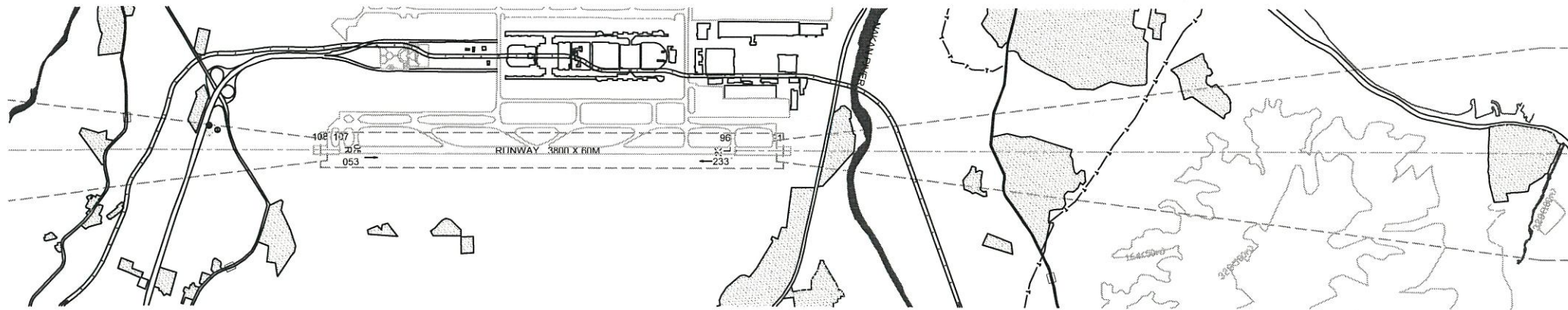
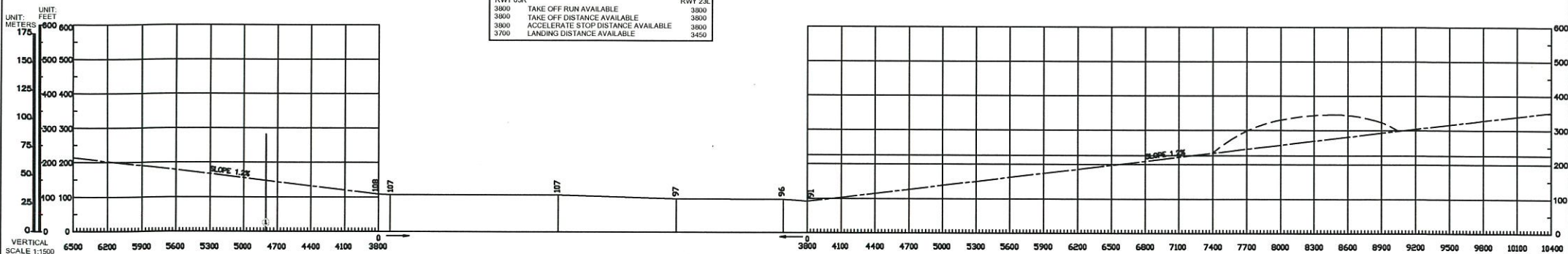
DISTANCE IN METERS
ELEVATION AND HEIGHT IN FEET
MAGNETIC VARIATION 4°W 2014

AERODROME OBSTACLE CHART-ICAO
TYPE A (OPERATING LIMITATIONS)

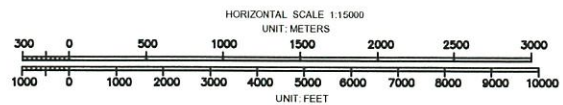
JJJJJJJJ 2-45
RCTP AD 2-45

RUNWAY 05R-23L

DECLARED DISTANCES		
RWY 05R		RWY 23L
3800	TAKE OFF RUN AVAILABLE	3800
3800	TAKE OFF DISTANCE AVAILABLE	3800
3800	ACCELERATE STOP DISTANCE AVAILABLE	3800
3700	LANDING DISTANCE AVAILABLE	3450



LEGEND		LEGEND	
AERODROME REFERENCE POINT 25°04'49"N 121°13'56"E	◆	BUILD UP AREA	▨
IDENTIFICATION NUMBER	⊕	TRANSMISSION LINE TOWER	⊕
POLE, TOWER, SPIRE, ANTENNA ETC	●	ROAD	—
MOUNTAIN	▲	PENETRATING OBST PLANE	—
BUILDING OR LARGE STRUCTURE	■	TERRAIN CONTOUR	~
TREES	*	TRANSMISSION LINE OR OVERHEAD CABLE	—T—



AMENDMENT RECORD		
NO	DATE	ENTERED BY

