

正本

發文方式：郵寄(普通掛號)

檔 號：

保存年限：

桃園市政府建築管理處 函

桃園市桃園區縣府路232號

地址：33001桃園市桃園區縣府路1號
承辦人：黃懷德
電話：03-3322101#6101
電子信箱：10009201@mail.tycg.gov.tw

受文者：桃園市建築師公會

發文日期：中華民國108年5月27日
發文字號：桃建照字第1080024572號
速別：普通件
密等及解密條件或保密期限：
附件：如主旨

理事長 韋多芳

20190530

影本轉知各會員
登入本會網站

39 OK

主旨：檢送交通部高速公路局北區養護工程分局「高速公路兩側禁止設置樹立廣告範圍示意圖」(桃園市部分)國道2號OK+000~19K+000一份，請貴公會轉知會員，請查照。

說明：依據本府108年4月18日府工養行字第1080093582號函辦理。

正本：桃園市建築師公會、中華民國公共工程資訊學會
副本：桃園市政府建築管理處建照科

處長 邱英哲

本案依分層負責規定授權業務主管決行

正本

發文方式：紙本傳遞

檔 號：

保存年限：

桃園市政府 函

33001

桃園市桃園區縣府路1號

地址：33001桃園市桃園區縣府路1號

承辦人：蔡鴻璋

電話：3396169~304

電子信箱：10018039@mail.tycg.gov.tw

受文者：桃園市政府建築管理處

發文日期：中華民國108年4月18日

發文字號：府工養行字第1080093582號

速別：普通件

密等及解密條件或保密期限：

附件：如主旨

主旨：檢送交通部高速公路局北區養護工程分局「高速公路兩側禁止設置樹立廣告範圍示意圖」(桃園市部分)國道2號OK+000~19K+000一份，請張貼公告周知。

說明：依據交通部高速公路局北區養護工程分局107年11月7日北中字第1073461453號函辦理。

正本：桃園市政府秘書處、桃園市政府建築管理處、桃園市政府環境保護局、桃園市觀音區公所、桃園市蘆竹區公所、桃園市龜山區公所、桃園市龍潭區公所、桃園市楊梅區公所、桃園市新屋區公所、桃園市桃園區公所、桃園市平鎮區公所、桃園市中壢區公所、桃園市大溪區公所、桃園市大園區公所、桃園市八德區公所、桃園市復興區公所

副本：交通部高速公路局北區養護工程分局、中華民國公共工程資訊學會、本府養護工程處(秘書室)(均含附件)

市長鄭文燦

本案依分層負責規定授權業務主管決行



高速公路兩側禁止設置樹立廣告範圍示意圖


(桃園市部分)

國道2號 0K+000 ~ 19K+000

中華民國108年4月15日

府環行字第1080078782號

桃園市政府



交通部高速公路局
北區養護工程分局




圖 例 :



高速公路路權邊界外200公尺
以內地區禁止設置樹立廣告



高速公路路權邊界外50公尺
以內地區禁止設置樹立廣告



比例尺 : 1 / 2000

都市計畫區線

縣市界線

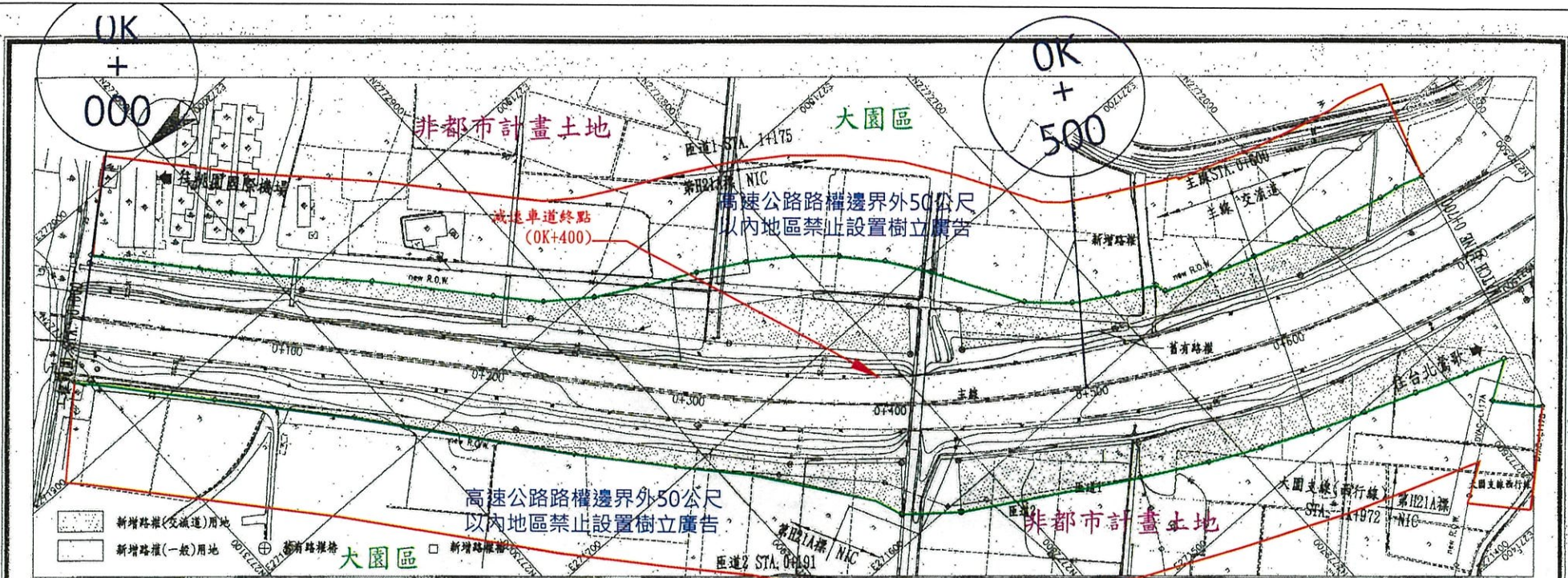
鄉鎮界線

高速公路路權界線

200公尺禁止設置樹立廣告

50公尺禁止設置樹立廣告

變更範圍線



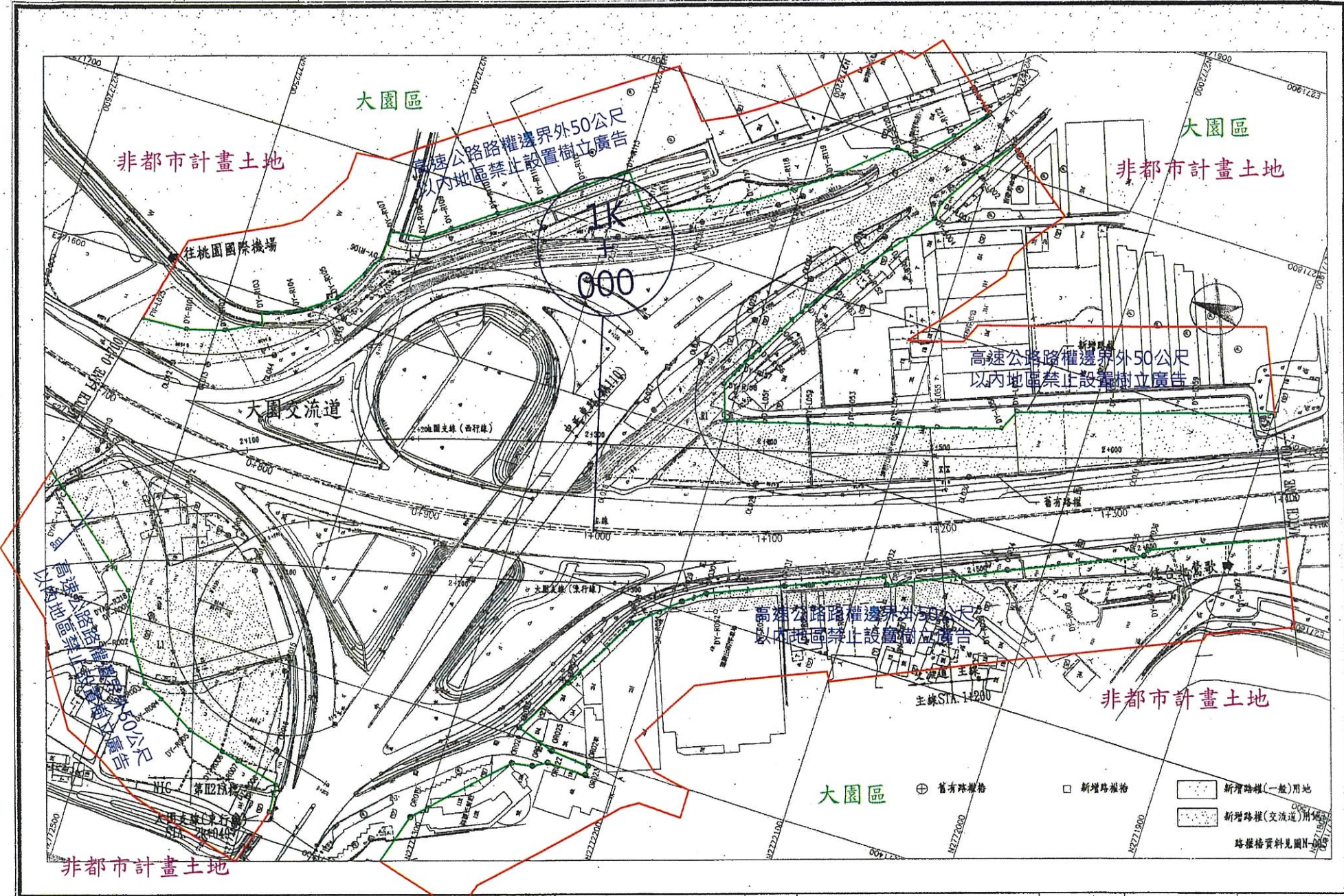
中華民國交通部
台灣區國道高速公路局
拓建工程處

國道2號拓寬工程第H21A標

修正記號	修正內容	日期

路權圖(一)
STA. 0+000 ~ STA. 0+700
單位: 米 比例尺: 1:1000 圖號: H-001

第H21A標 竣工圖	承包商 宏義工程股份有限公司	監造單位 G&C 監造工程顧問有限公司
編工: 00-07-18	繪圖: 謝錫海	審查: 蔡錫山
竣工: 104-04-17	校核: 張德隆	專任工程人員: 何偉奇
		專核: 吳慶華




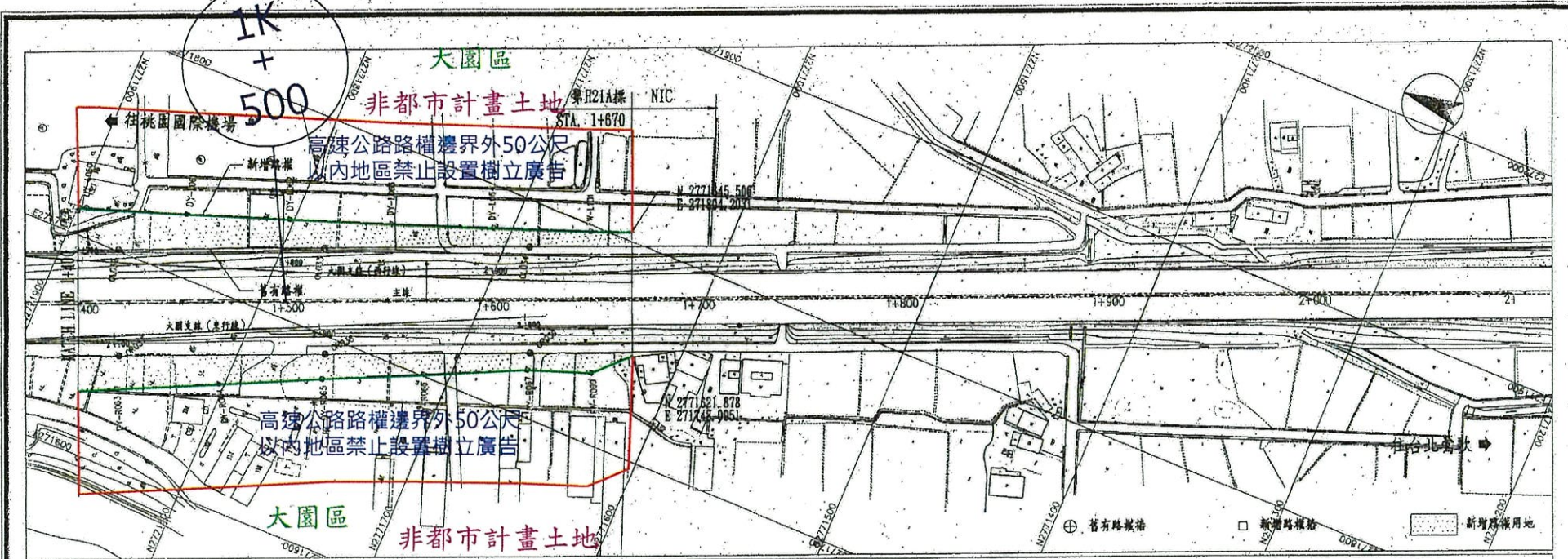
中華民國交通部
台灣區國道高速公路局
拓建工程處

國道2號拓寬工程第H21A標


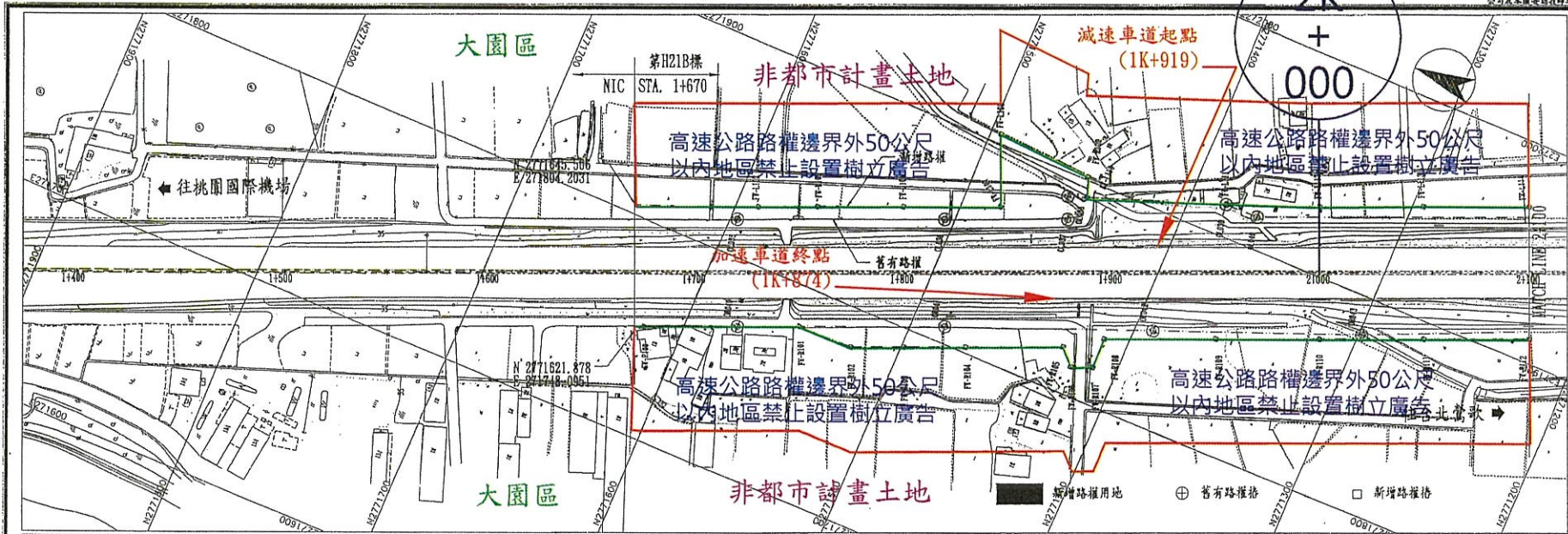
修正記號	修正內容	日期

路權圖(二)
STA. 0+700 - STA. 1+400
單位: M 比例尺: 1:1000 圖號: N-802

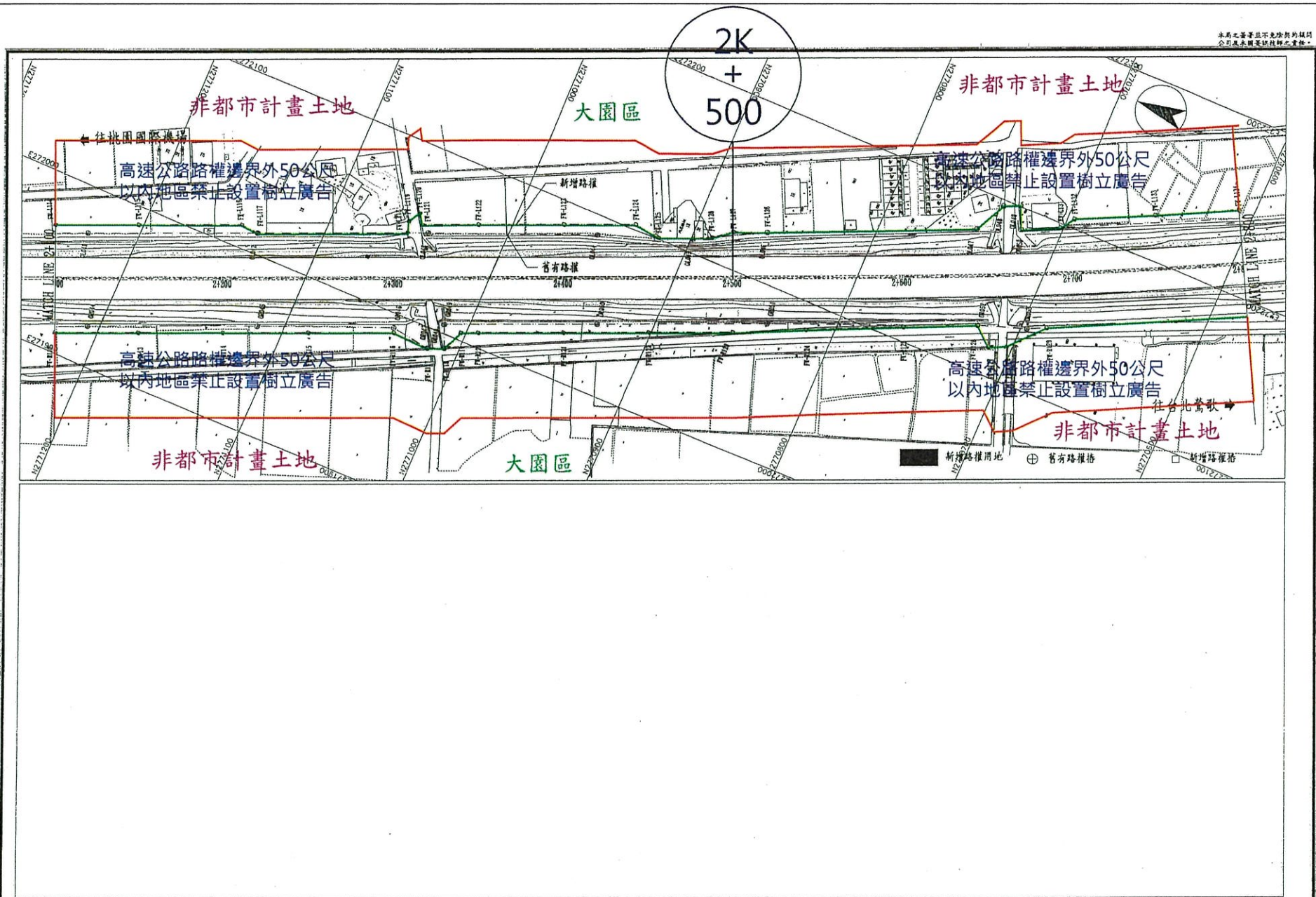
第H21A標 竣工圖	承包商 宏義工程股份有限公司	監造單位 宏達工程顧問有限公司
繪圖: 謝志豪	審核: 蔡錫雄	
監二: 邱明輝	預核: 許錫雄	
監三: 108-08-17	專任工程人員: 何錫登	審核:



中華民國交通部 台灣區國道高速公路局 拓建工程處	國道2號拓寬工程第H21A標	修正編號	修正內容	日期	路權圖(四) STA. 1+400 ~ STA. 1+670	第H21A標 竣工圖	承包商 宏美工程股份有限公司	監造單位 CBCT	
							繪圖: 張振宇 審核: 黃炳	圖名: 路-07-10 圖號: 109-00-10	圖名: 路-07-10 圖號: 109-00-10
							單位: 圖 比例尺: 1:1000 圖號: H-004	繪圖人員: 張振宇 審核人員: 黃炳	繪圖人員: 張振宇 審核人員: 黃炳


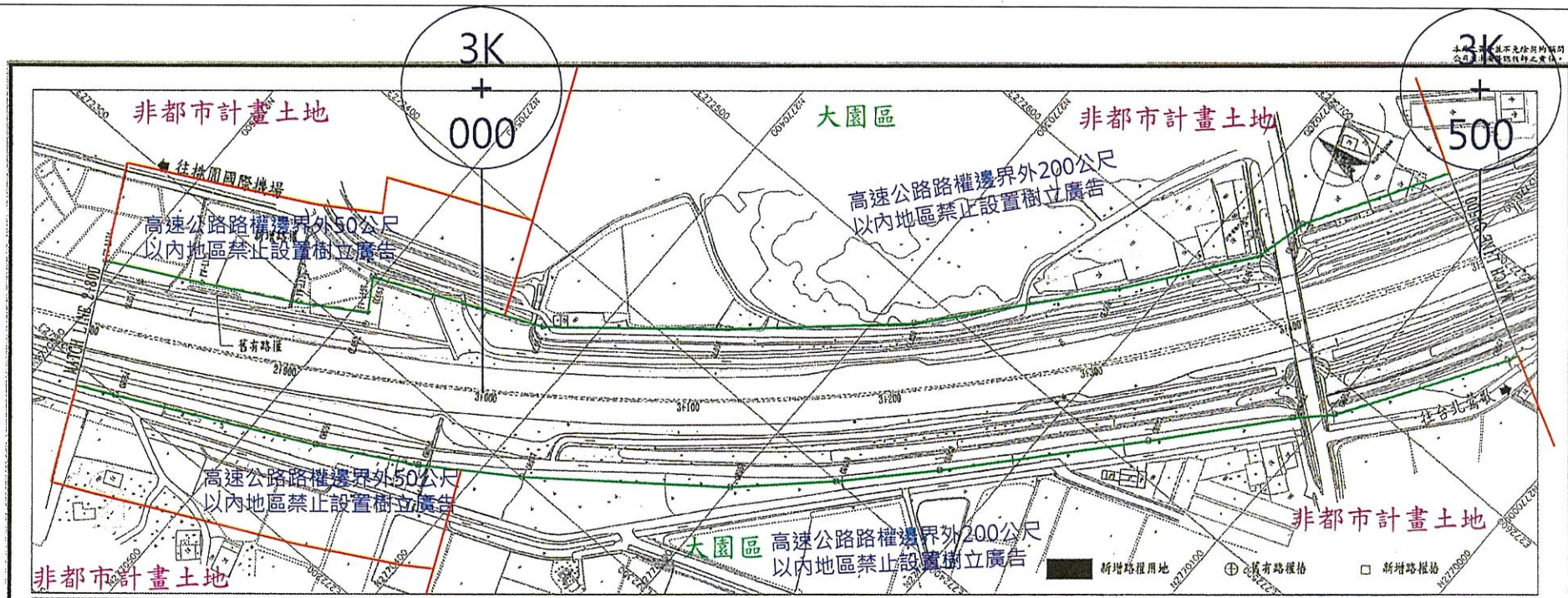


中華民國交通部 臺灣區國道高速公路局 拓建工程處	國道2號拓寬工程第H21B標 大園交流道至大竹交流道路段	修正記號	修正內容	日期	路權圖(-) STA. 1+670 ~ STA. 2+100	第H21B標 竣工圖	承包商 威勝營造有限公司	設計單位 威勝營造有限公司
							增圖: 吳仁立	繪圖: 吳仁立
					單位: M	比例: 1:1000	圖號: N-001	竣工: 98.03.03
								竣工: 99.07.04
								審核: 曹廷鈞
								審核: 吳慶輝



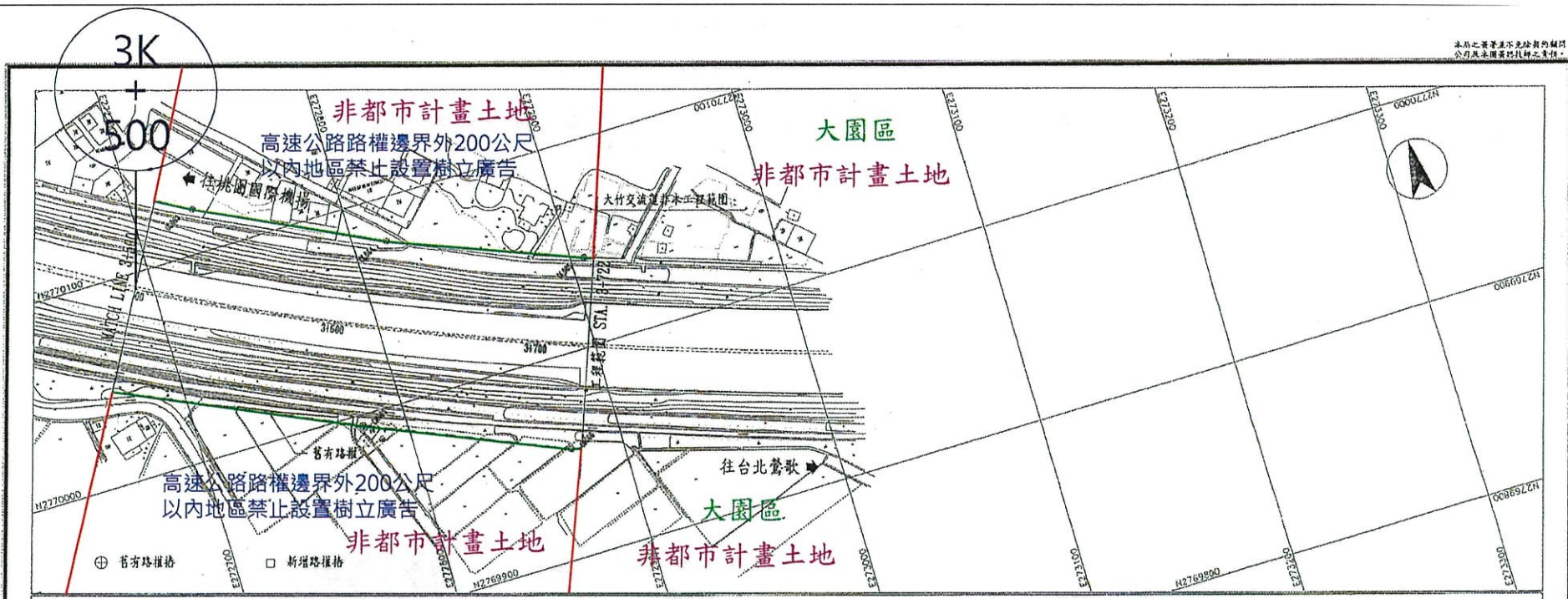
中華民國交通部 臺灣區國道高速公路局 拓建工程處	國道2號拓寬工程第H21B標 大園交流道至大竹交流道路段	修正記號	修正內容	日期	路權圖(二) STA. 2+100 ~ STA. 2+800	第H21B標 竣工圖	承包商 威發營造有限公司	監造單位 台灣世地工程顧問股份有限公司 羅建二號拓寬工程監造工程處
							圖工: 98.03.03	繪圖: 吳正廷
					單位: M	比例: 1:1000	圖號: H-002	竣工: 99.07.04

統一代碼: H21B-F-H-002-0-0



中華民國交通部 臺灣區國道高速公路局 拓建工程處	國道2號拓寬工程第H21B標 大園交流道至大竹交流道路段	修正記號	修正內容	日期	路權圖(三) STA. 2+800 ~ STA. 3+500 單位: M 比例: 1:1000 圖號: H-003	第H21B標 竣工圖 圖工: 108.03.03 竣工: 99.07.04	承包用 威隆營造有限公司 繪圖: 吳仁豐 校核: 吳仁豐 審核: 吳仁豐	監造單位 台灣世曦工程顧問股份有限公司 國道二號拓寬工程監造工程處 監造: 吳仁豐 審核: 吳仁豐	

統一代碼: H21B-F-N-003-0-0



中華民國交通部
臺灣區國道高速公路局
拓建工程處

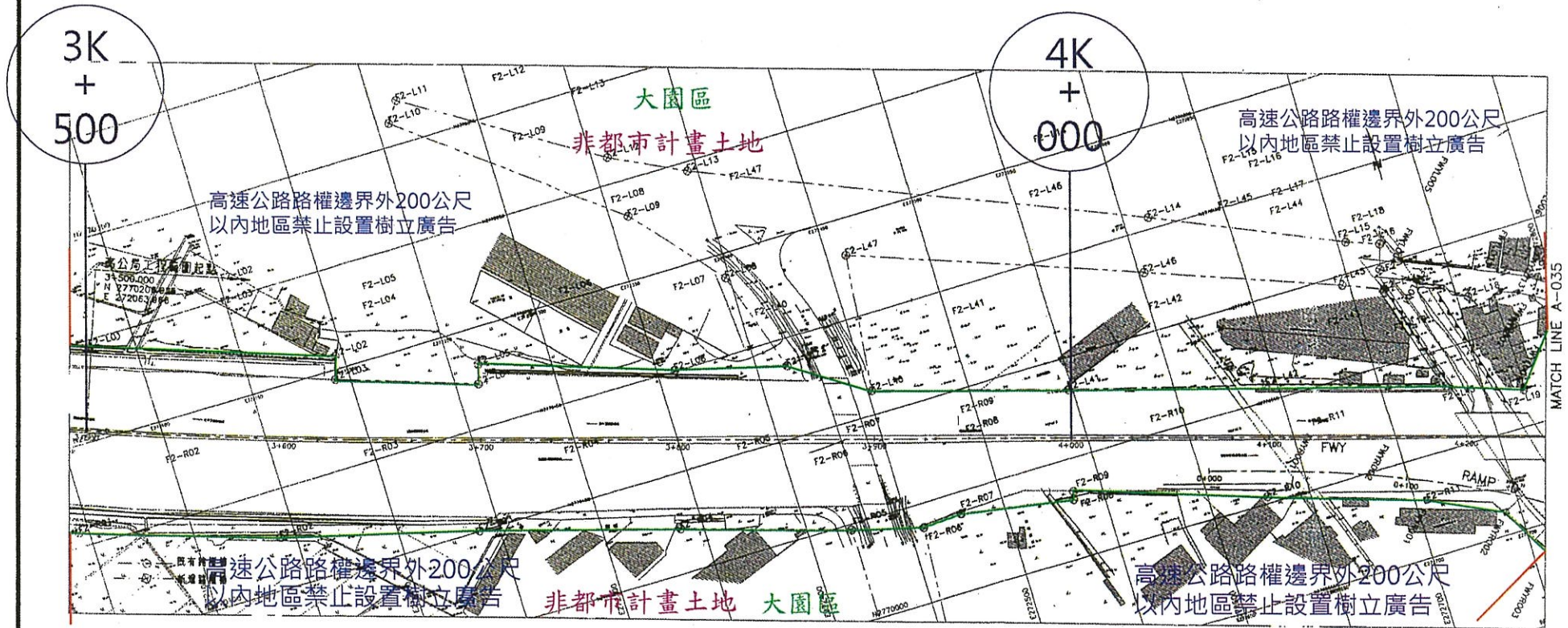
國道2號拓寬工程第H21B標
大園交流道至大竹交流道路段

修正記號	修正內容	日期

路權圖(四)
STA. 34500 ~ STA. 34722
單位: M 比例: 1:1000 圖號: N-004

第H21B標
竣工圖
圖上: 98.03.03
竣工: 99.07.04

承包商 威盛營造有限公司 經理: 吳金堂 技師: 林文雄 技師工程師: 蕭運龍	監造單位 台灣世曦工程顧問股份有限公司 國道二號拓寬工程監造工程處 監造: 吳金堂 技師: 吳金堂
---	---



中華民國交通部
台灣區國道高速公路局

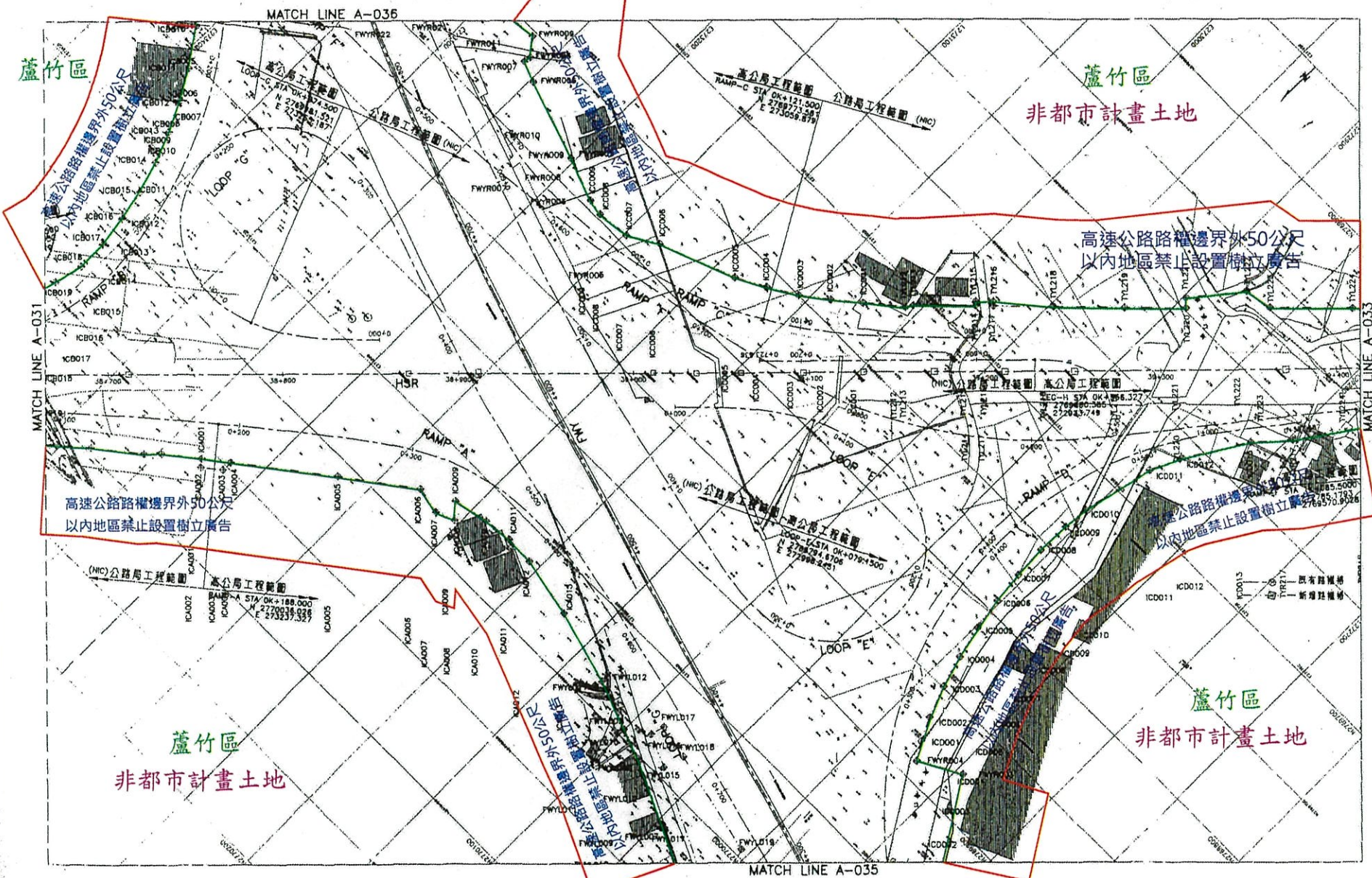
國道二號大竹交流道新建工程

修正記號	修正內容	日期

路權樁位圖(四)

國道二號大竹 交流道新建工程 竣工圖	承包商 長鴻營造股份有限公司	監造單位 亞新工程顧問股份有限公司
圖號: 92.09.26	圖章: [Red Seal]	圖章: [Red Seal]
竣工: 92.11.10	監造工程師: [Signature]	監造工程師: [Signature]

單位 比例 如圖 圖號 A-034



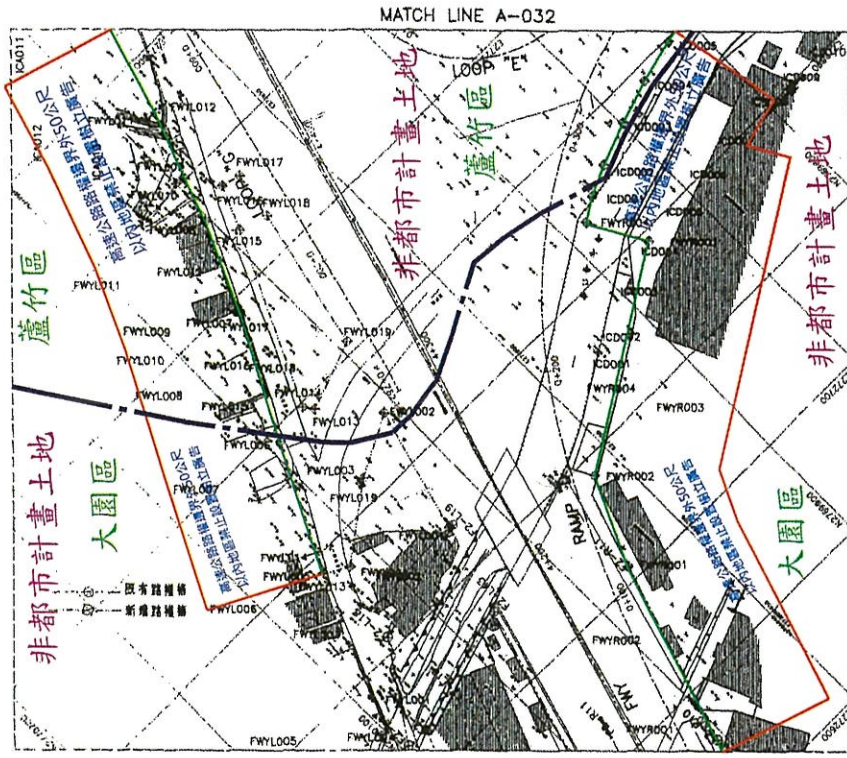
中華民國交通部
台灣區國道高速公路局

國道二號大竹交流道新建工程

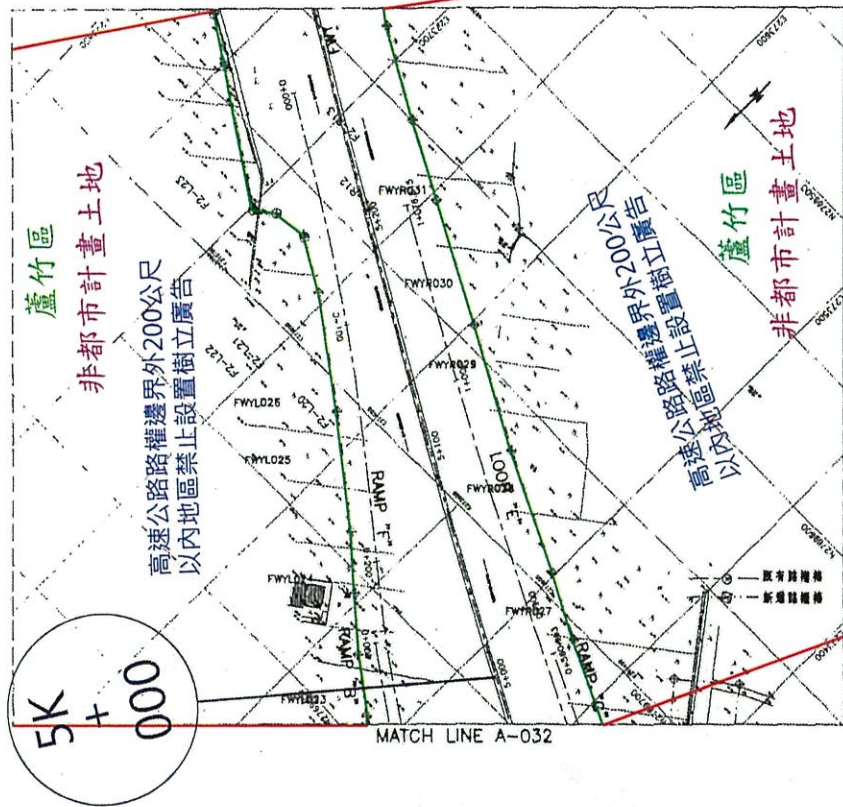
修正紀錄	修正內容	日期

路權樁位圖(二)

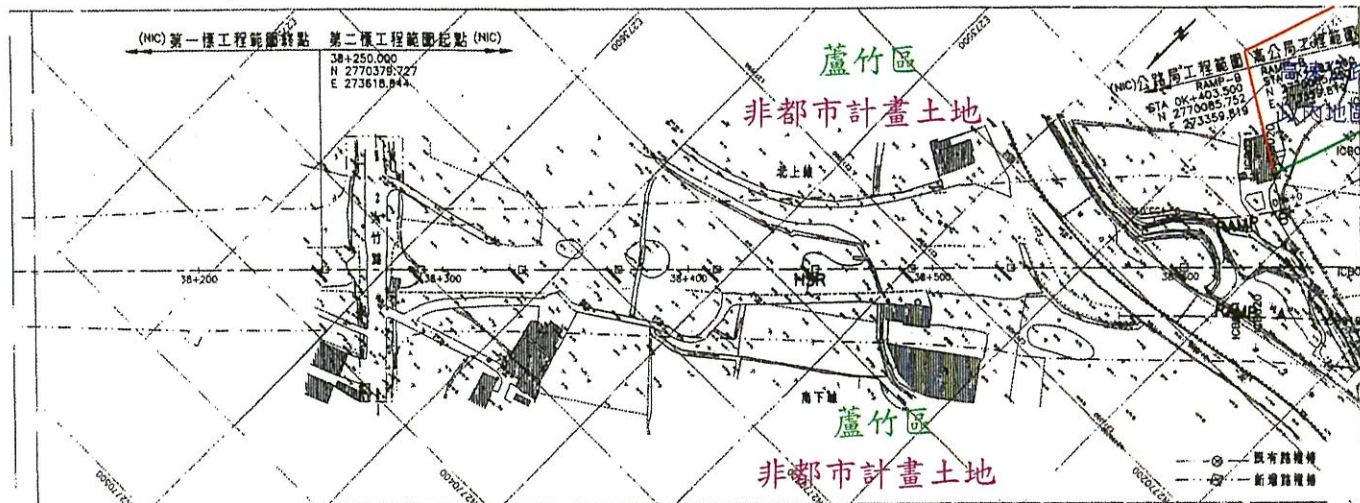
圖道二號大竹 交流道新建工程 竣工圖	承包商 長城營造股份有限公司	監造單位 亞新工程顧問股份有限公司
圖工: 92.09.26	編者: 黃嘉祥	審核: 黃嘉祥
製圖: 95.11.10	繪圖: 游夏同	監製: 丁志強
單位	比例	如圖
圖號	A-032	



中華民國交通部 台灣區國道高速公路局	國道二號大竹交流道新建工程	修正記號	修正內容	日期	路權樁位圖(五)	圖道二號大竹 交流道新建工程 竣工圖	承包商 長城營造股份有限公司	監造單位 亞新工程顧問股份有限公司
						圖工: 02.09.26	繪圖: 黃文文	監造: 黃文文
單位 比例 如圖 圖號 A-035						圖工: 02.11.10	繪圖: 黃文文	監造: 黃文文



中華民國交通部 台灣區國道高速公路局	國道二號大竹交流道新建工程	修正記號	修正內容	日期	路權樁位圖(六)	圖道二號大竹 交流道新建工程 竣工圖	承包商 長鴻營造股份有限公司	監理單位 亞新工程顧問股份有限公司
						圖工: 92.09.26	繪圖: [Signature]	審核: [Signature]
		單位	比例	如圖	圖號 A 036	圖工: 92.11.10	審核: [Signature]	圖號: 753354



中華民國交通部
台灣區國道高速公路局

國道二號大竹交流道新建工程

修正記號	修正內容	日期

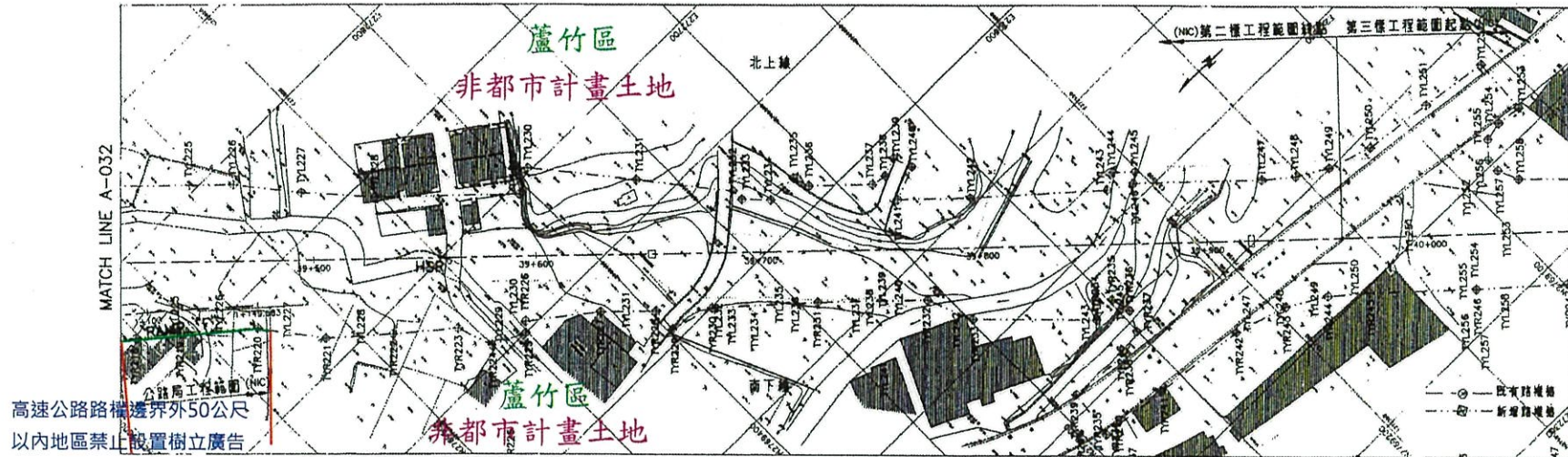
路權樁位圖(一)

單位 比例 如圖 圖號 A-031

國道二號大竹
交流道新建工程
竣工圖
圖工: 92.09.26
竣工: 92.11.10

承包商
長城營造股份有限公司
圖章: 黃嘉祥
設計: 許長國
繪圖: 黃嘉祥

監造單位
亞新工程顧問股份有限公司
圖章: 黃嘉祥
審核: 許長國
審核: 許長國



中華民國交通部
台灣區國道高速公路局

國道二號大竹交流道新建工程

修正記號	修正內容	日期

路權樁位圖(三)

國道二號大竹
交流道新建工程
竣工圖

承包廠商
長鴻營造股份有限公司

監造單位
亞新工程顧問股份有限公司

圖號: 92.09.26

製圖: 蔡嘉祥

專案: 黃仁銘

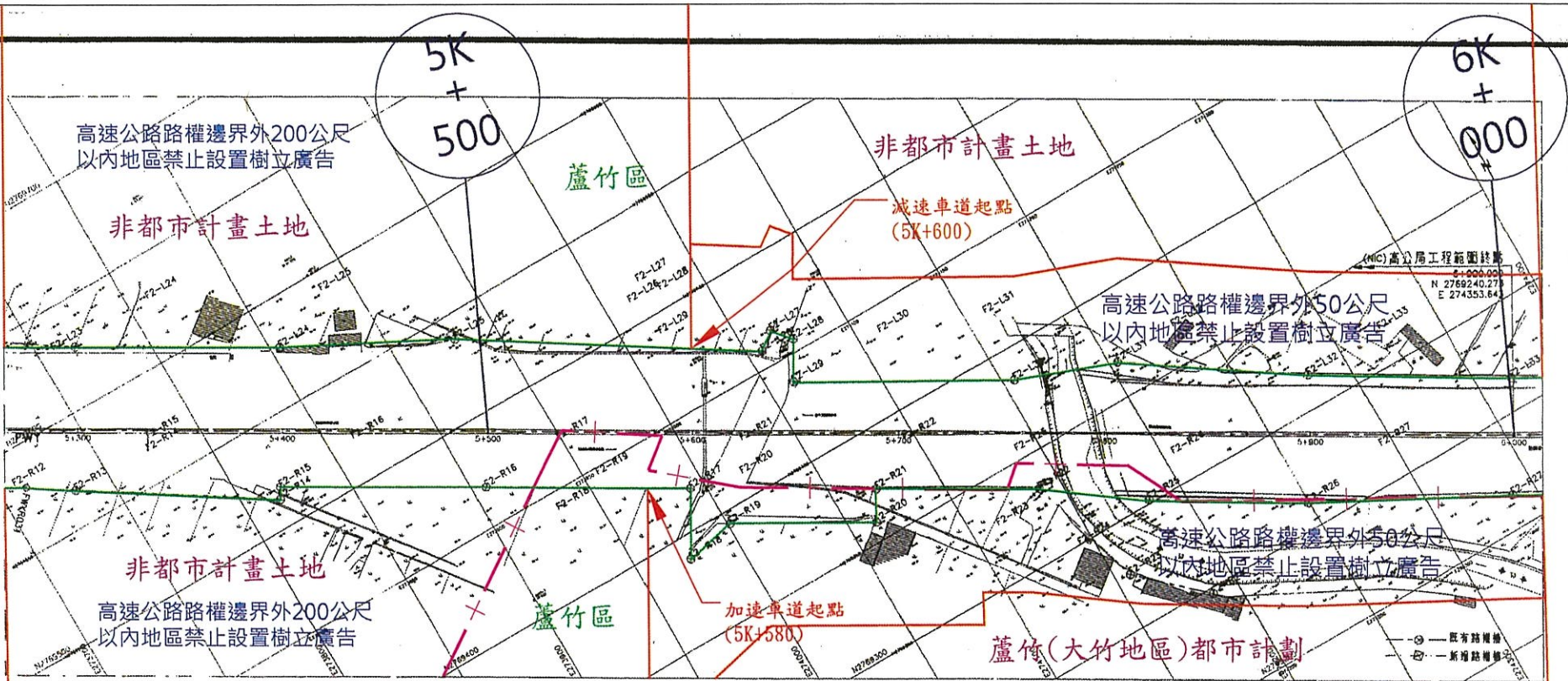
圖號 A-033

日期: 92.11.10

製圖人: 蔡嘉祥

專案: 黃仁銘

MATCH LINE A-036



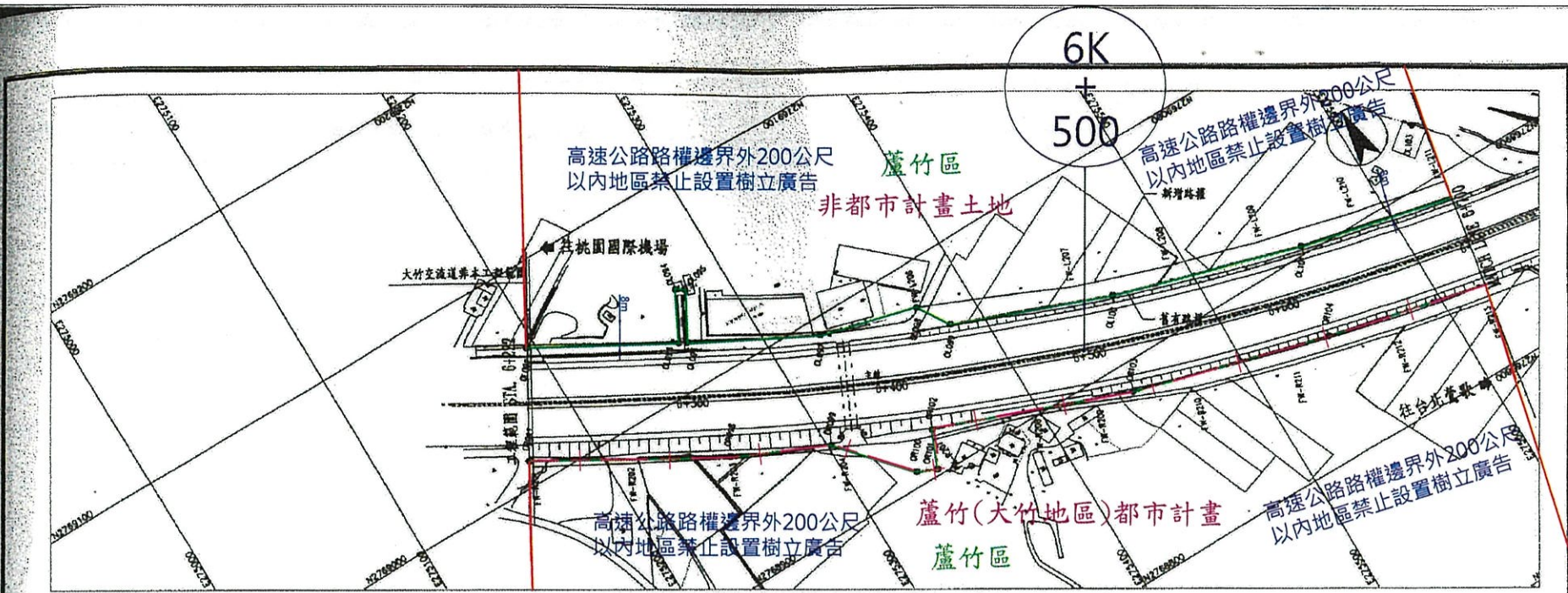
中華民國交通部
台灣區國道高速公路局

國道二號大竹交流道新建工程

修正記號	修正內容	日期

路權樁位圖(七)
單位 比例 如圖 圖號 A-037

國道二號大竹交流道新建工程 竣工圖	承攬商 長鴻營造股份有限公司	監造單位 亞新工程顧問股份有限公司
圖工: 92.09.26	繪圖: 黃文	審核: 黃文
圖工: 92.11.10	審核: 黃文	審核: 黃文



⊕ 舊有路權
□ 新增路權
■ 新增路權用地

中華民國交通部
臺灣區國道高速公路局
拓建工程處

國道2號拓寬工程第H21C標

修正記號	修正內容	日期

路權圖(-)
STA. 6+222 - STA. 6+700

單位: 比例: 1:1000 圖號: N-001

第H21C標
竣工圖

圖二: 1988.05.29
竣工: 1988.04.10

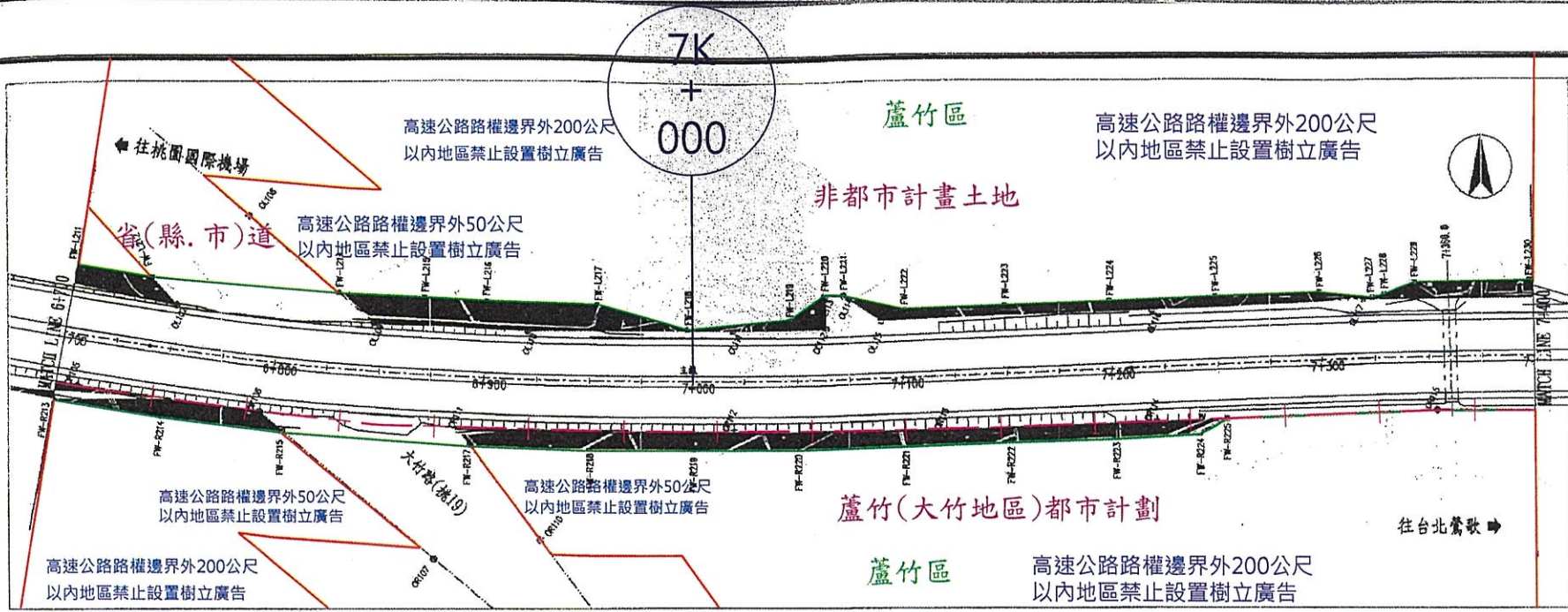
承造商
文仁營造有限公司

設計人: 林嘉賢
繪圖: 陳宗聖
監工: 林宗聖

監造商
台灣世暉工程顧問股份有限公司
國道二號拓寬工程監造工程處

監造: 林宗聖

統一代碼: H21C-001-001-00



⊕ 舊有路樁 □ 新增路樁 ■ 新增路權用地

中華民國交通部
臺灣區國道高速公路局
拓建工程處

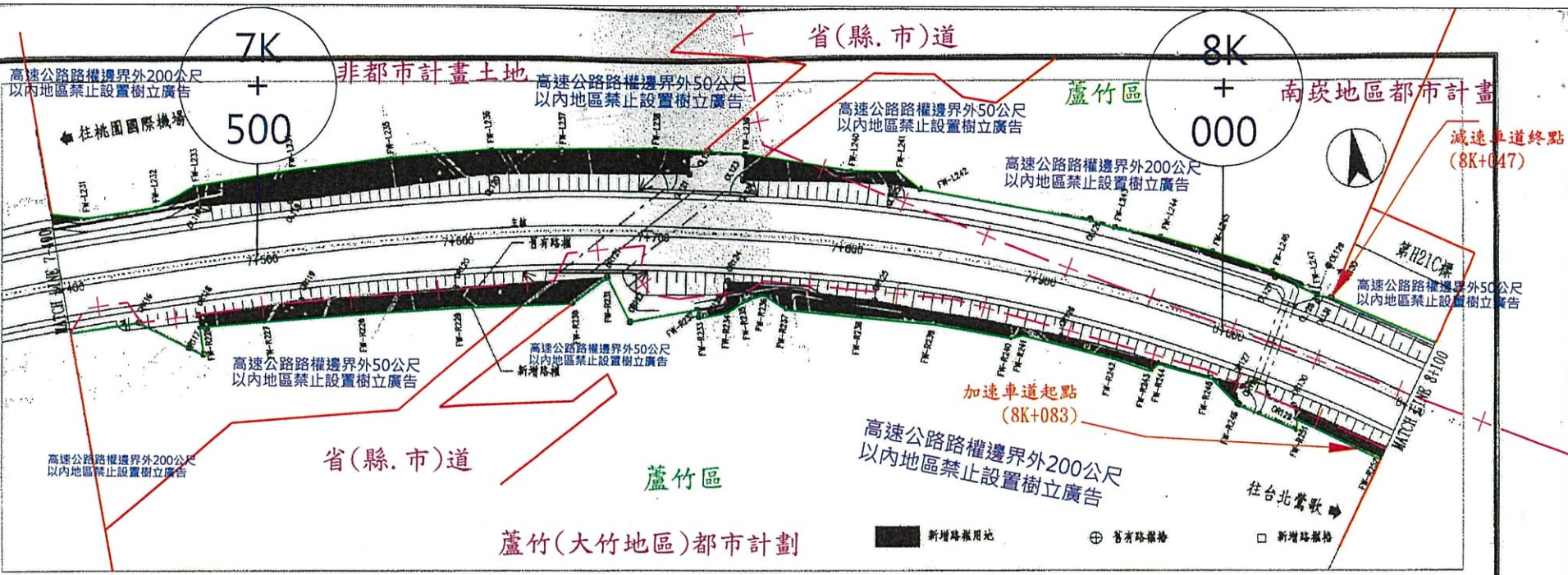
國道2號拓寬工程第H21C標

修正記號	修正內容	日期

路樁圖(二)
STA. 6+700 - STA. 7+400
單位: 比例: 1:1000 圖號: H-002

第H21C標 竣工圖 圖二: 88.05.29 竣工: 100.04.10	承包商 友仁營造有限公司	監造單位 台灣中興工程顧問股份有限公司 監理二號拓寬工程監造工程處
	繪圖: 林立賢 校核: 張炳基 本圖負責人: 石建	簽名: [Signature] 審核: 張炳基

統一代碼: H21C-F-H-202-B-0



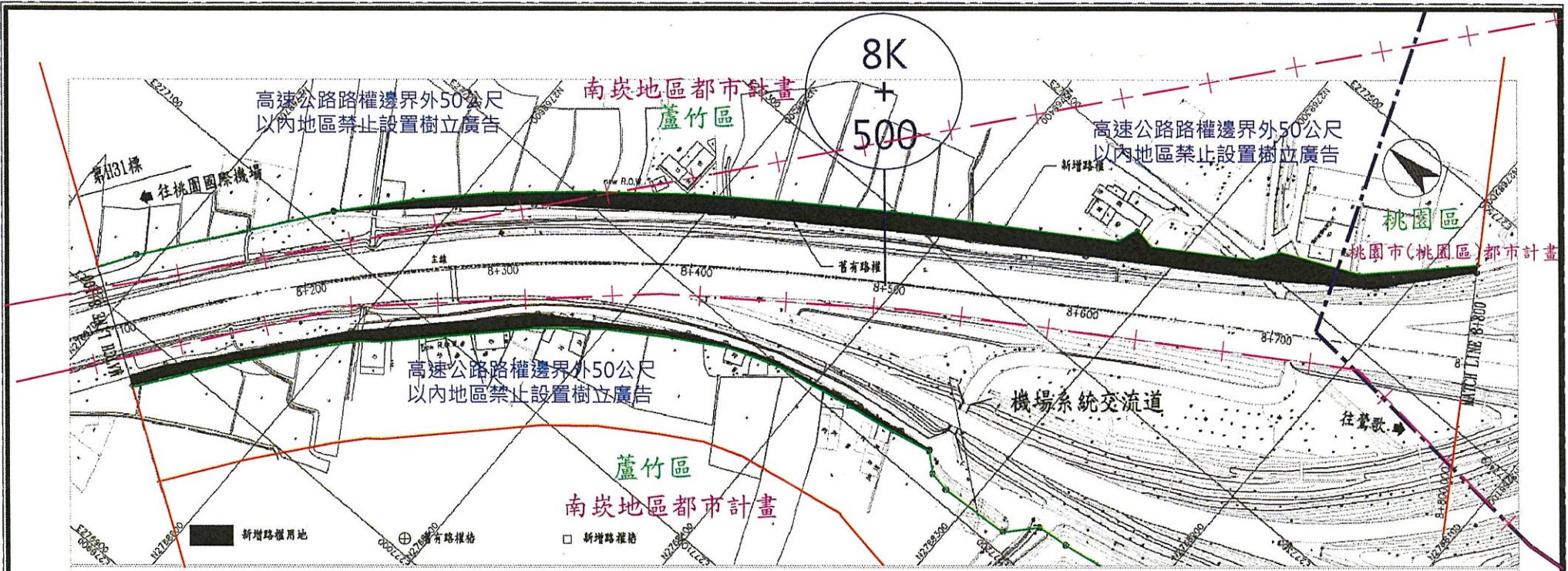
中華民國交通部
臺灣區國道高速公路局
拓建工程處

國道2號拓寬工程第H21C標

修正記號	修正內容	日期

路權圖(三) STA. 7+400 ~ STA. 8+100		
單位:	比例: 1:1000	圖號: N-003

第H21C標 竣工圖	承造商 友仁營造有限公司	監造單位 台灣安瑞工程顧問股份有限公司 國道二號拓寬工程監造工程處
	技師: 林玉賢 技師: 陳炳強 技師: 石敏	監造: [Signature] 監造: [Signature]
圖工: 98.05.28	圖工: 100.04.10	統一代碼: 021C-F-R-003-0-0



說明：粗線圖標示者為都市計畫樁，餘為現狀土界樁。

中華民國交通部
台灣區國道高速公路局
拓建工程處

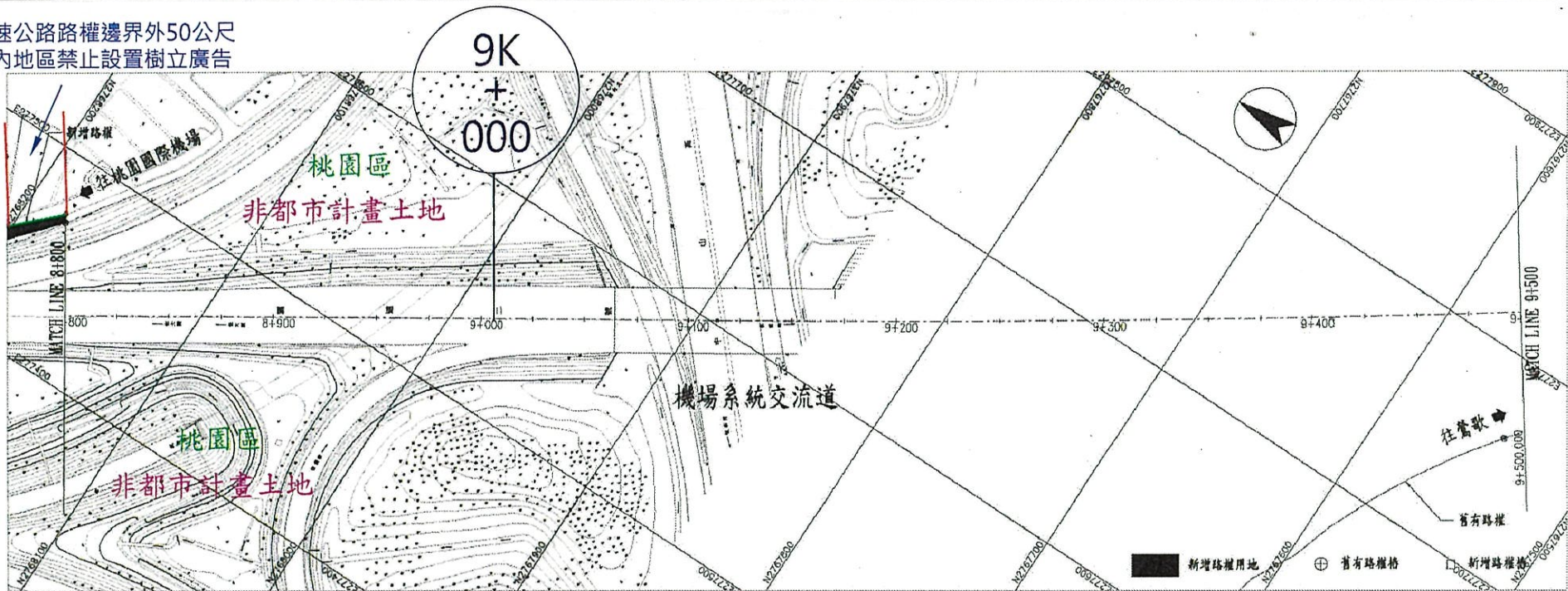
國道2號拓寬工程第H31標

修正記號	修正內容	日期

路權圖(一)
STA. 8+100 ~ STA. 8+800
單位：M 比例尺：1:1000 圖號：H-001

承包商		監造單位	
宏義工程股份有限公司			
繪圖：	審查：		
期三：97年08月08日	覆核：		
版二：101年02月18日	專任工程人員：		

高速公路路權邊界外50公尺
以內地區禁止設置樹立廣告



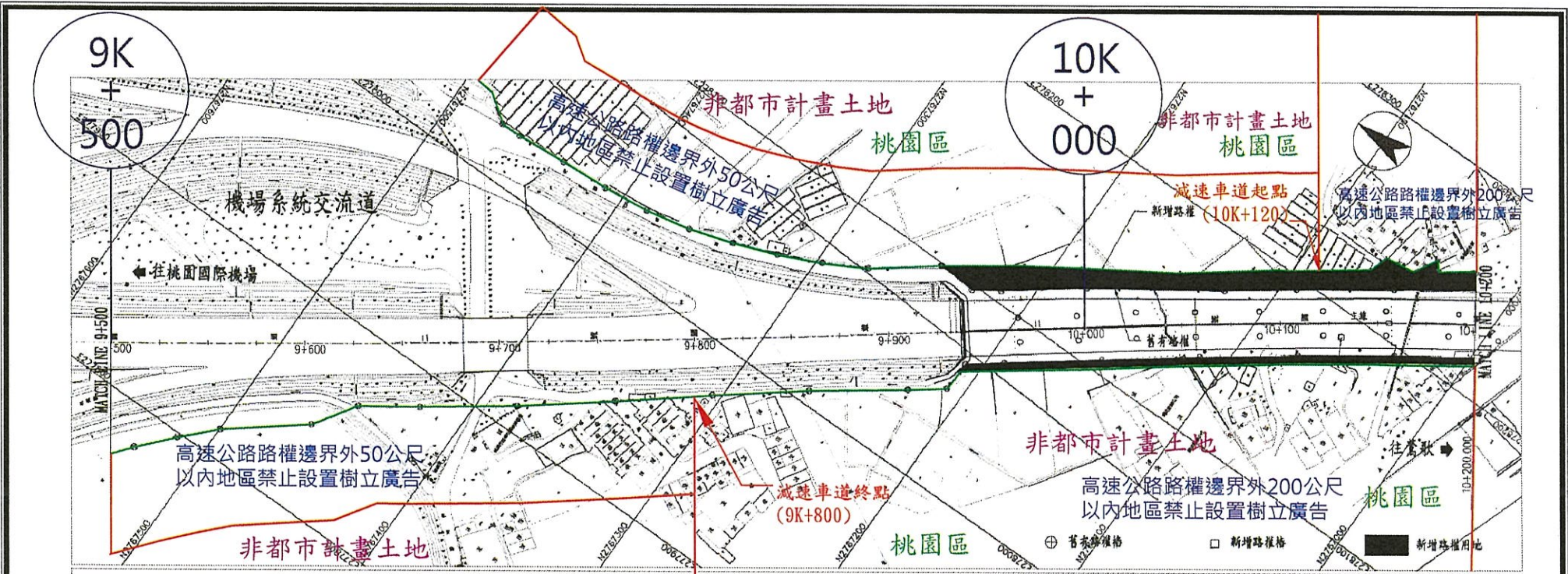
中華民國交通部
台灣區國道高速公路局
拓建工程處

國道2號拓寬工程第H31標

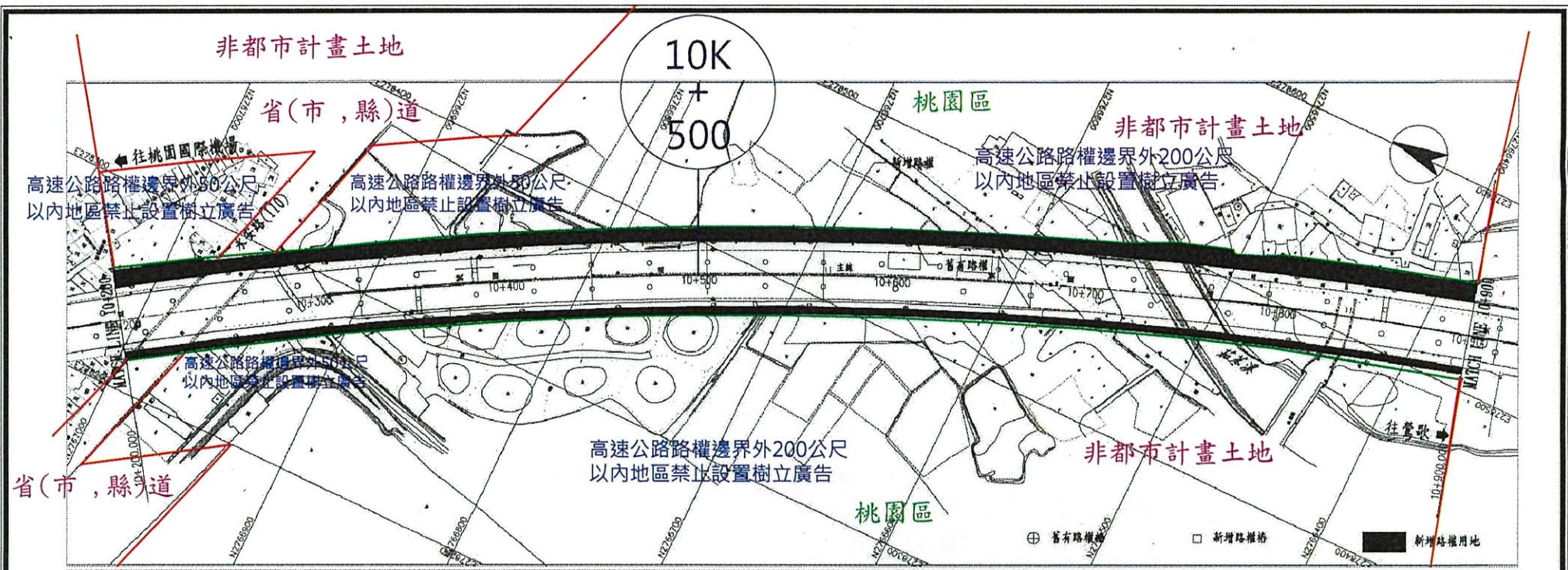
修正編號	修正內容	日期

路權圖(二)
STA. 8+800 ~ STA. 9+500
單位：M 比例尺：1:1000 圖號：N-002

第H31標 竣工圖	經送單位
承包商 宏義工程股份有限公司 繪圖： 複核： 設計：101年09月01日 竣工：101年02月18日 專任工程人員：	CECI 審查： 審核：

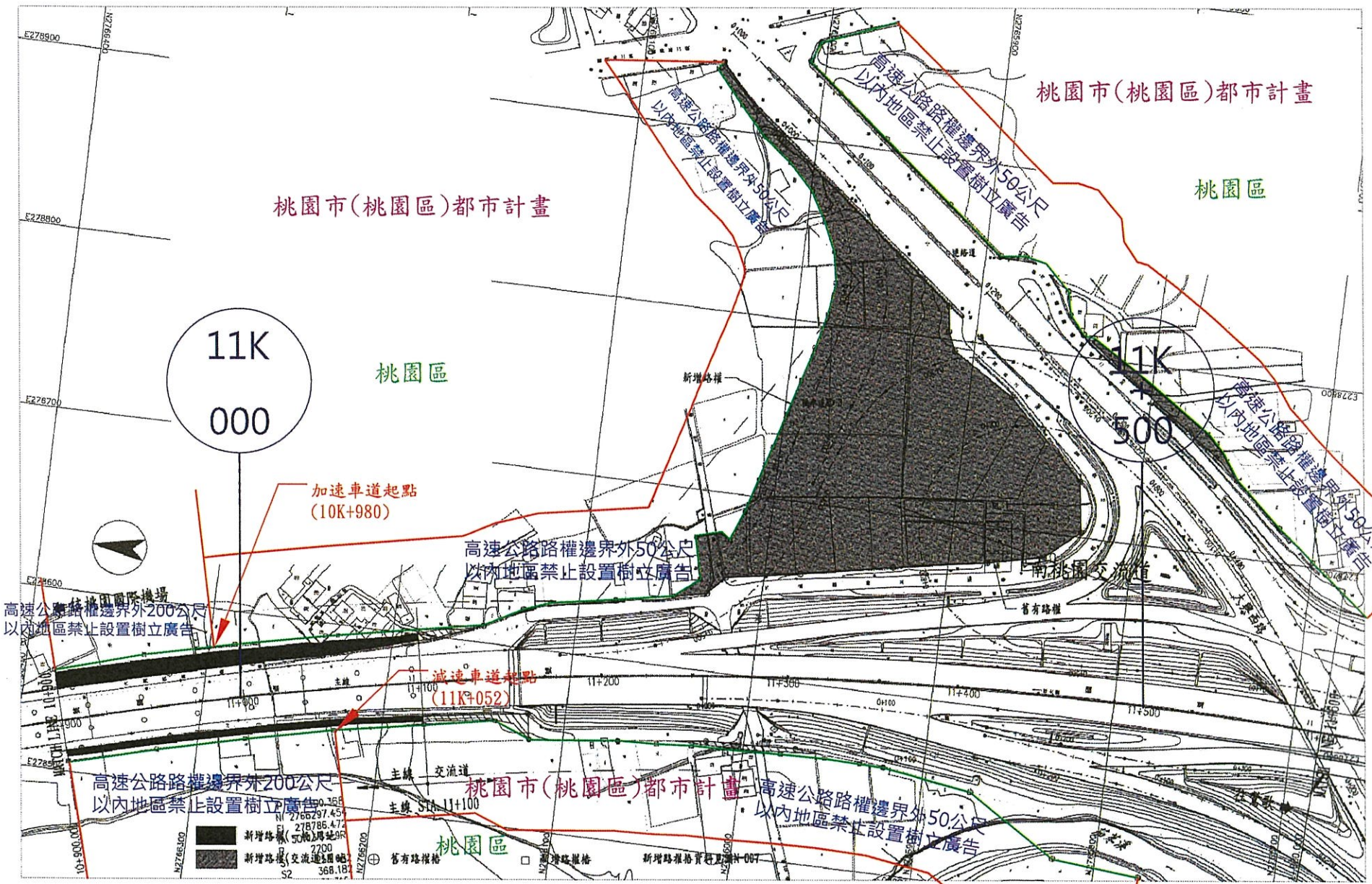


中華民國交通部 台灣區國道高速公路局 拓建工程處	國道2號拓寬工程第H31標	修正編號	修正內容	日期	路權圖(三) STA. 9+500 - STA. 10+200	第H31標 竣工圖	承造商 宏義工程股份有限公司	監造單位 宏義工程股份有限公司
							圖上：張中興 圖下：101年02月18日	審核： 專任工程人員：
					單位：M	比例尺：1:1000	圖號：Y-003	審核：



說明：鎖註圖樣示*者為都市計畫地，餘為非都市計畫地。

中華民國交通部 台灣區國道高速公路局 拓建工程處	國道2號拓寬工程第H31標	修正記號	修正內容	日期	路權圖(四) STA. 10+200 ~ STA. 10+900	第H31標 竣工圖	承造商 宏義工程股份有限公司	監造單位 CEC
							繪圖： 複核：	審查：
							單位：M 比例尺：1:1000 圖號：N-004	核准：1011021184 專任工程人員：



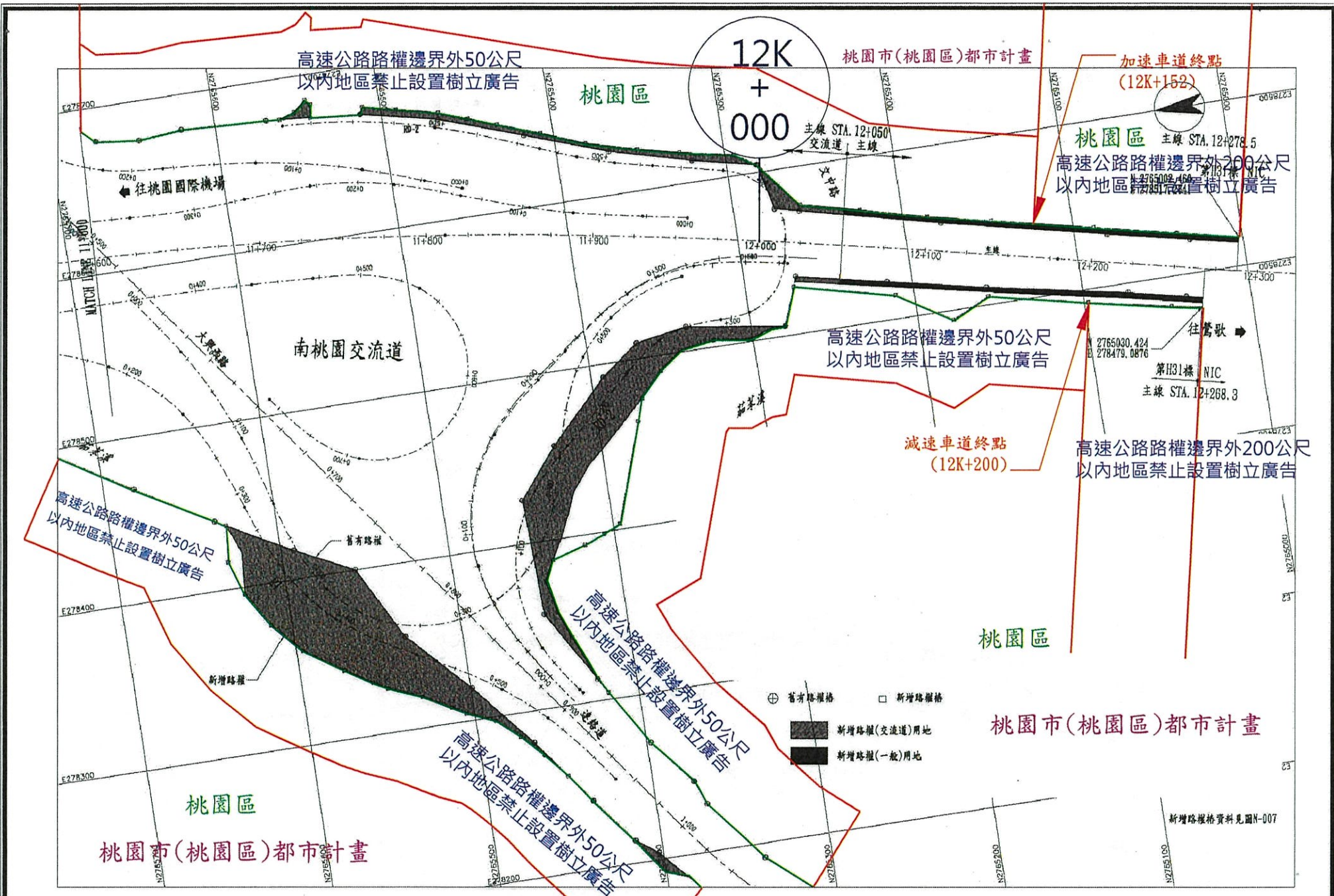
中華民國交通部
台灣區國道高速公路局
拓建工程處

國道2號拓寬工程第H31標

修正編號	修正內容	日期

路權面(五)
STA. 10+900 ~ STA. 11+600
單位: M 比例尺: 1:1000 圖號: K-985

第H31標 竣工圖	承包商 宏義工程股份有限公司	監造單位



中華民國交通部
台灣區國道高速公路局
拓建工程處

國道2號拓寬工程第H31標

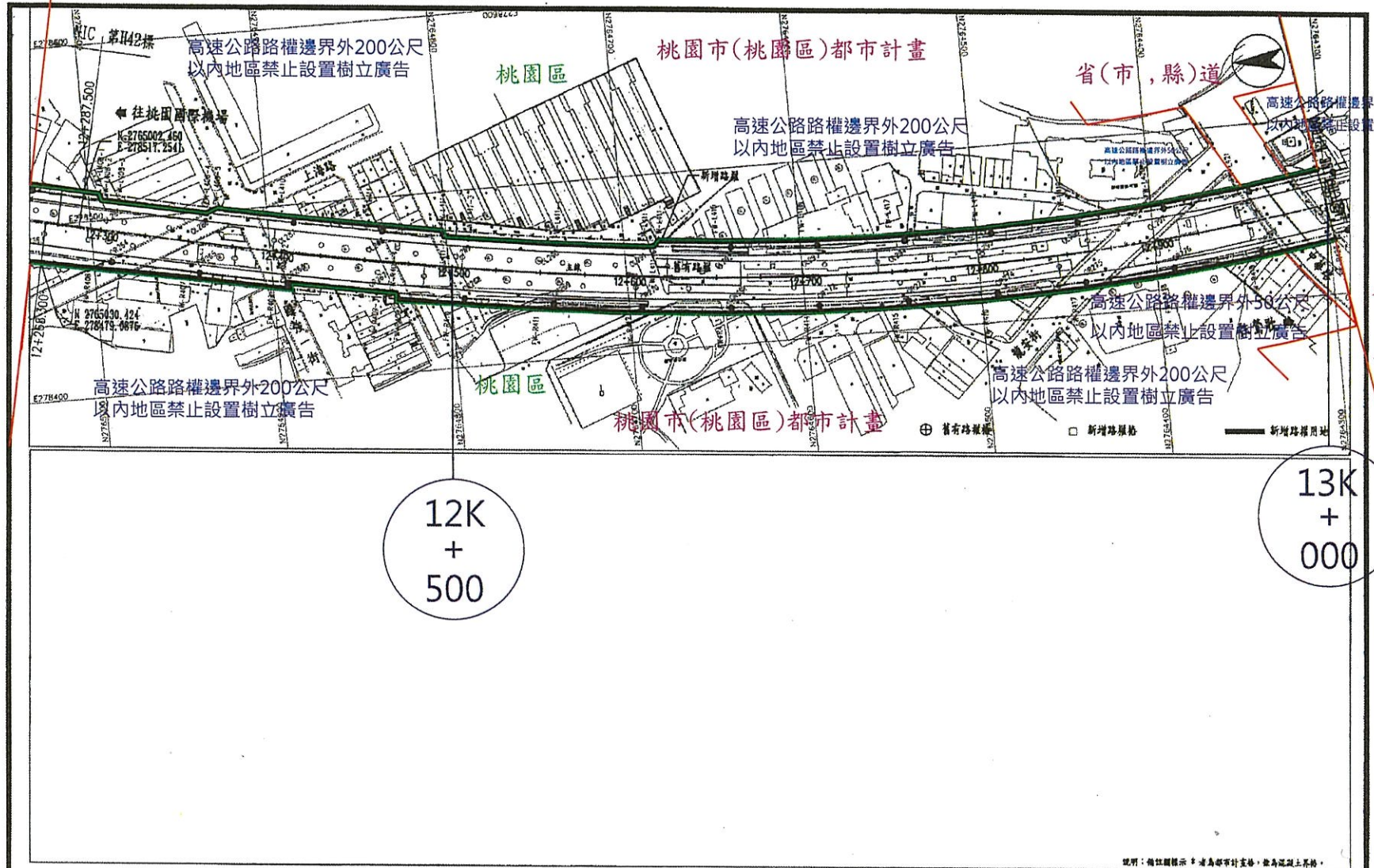
修正編號	修正內容	日期

路權圖(六)
STA. 11+600 ~ STA. 12+300
單位: M 比例尺: 1:1000 圖號: N-006

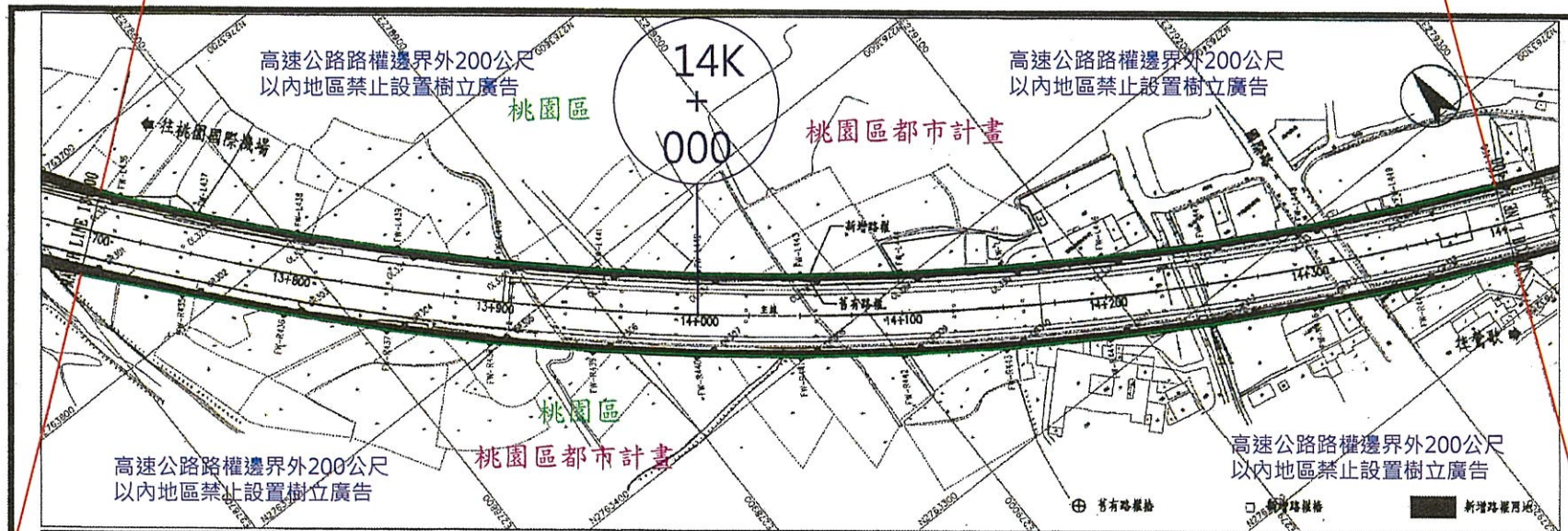
第H31標
境工圖
編圖: 98年04月01日
校核: 98年04月18日

承包商
宏義工程股份有限公司
繪圖: 審查:
校核: 審查:
專任工程人員: 審查:

新增路權格資料見圖N-007



中華民國交通部 臺灣區國道高速公路局 拓建工程處	國道2號拓寬工程第H42標	修正記號	修正內容	日期	路權圖(-) STA. 12+268.3 - STA. 13+000	第H42標 竣工圖	承造商 中華工程股份有限公司	監造商 台灣省地工技師事務所有限公司 國道二號拓寬工程監造工程處
							監工: 謝金成 監製: 謝金成 核准: 謝金成	核准: 謝金成 核准: 謝金成
					單位: M	比例: 1:1000	圖號: H-001	圖號: H-001
								統一代碼: 842-0-001-0-0



說明：圖中圖樣示者為都市計畫、缺高程點上界線。

中華民國交通部
臺灣區國道高速公路局
拓建工程處

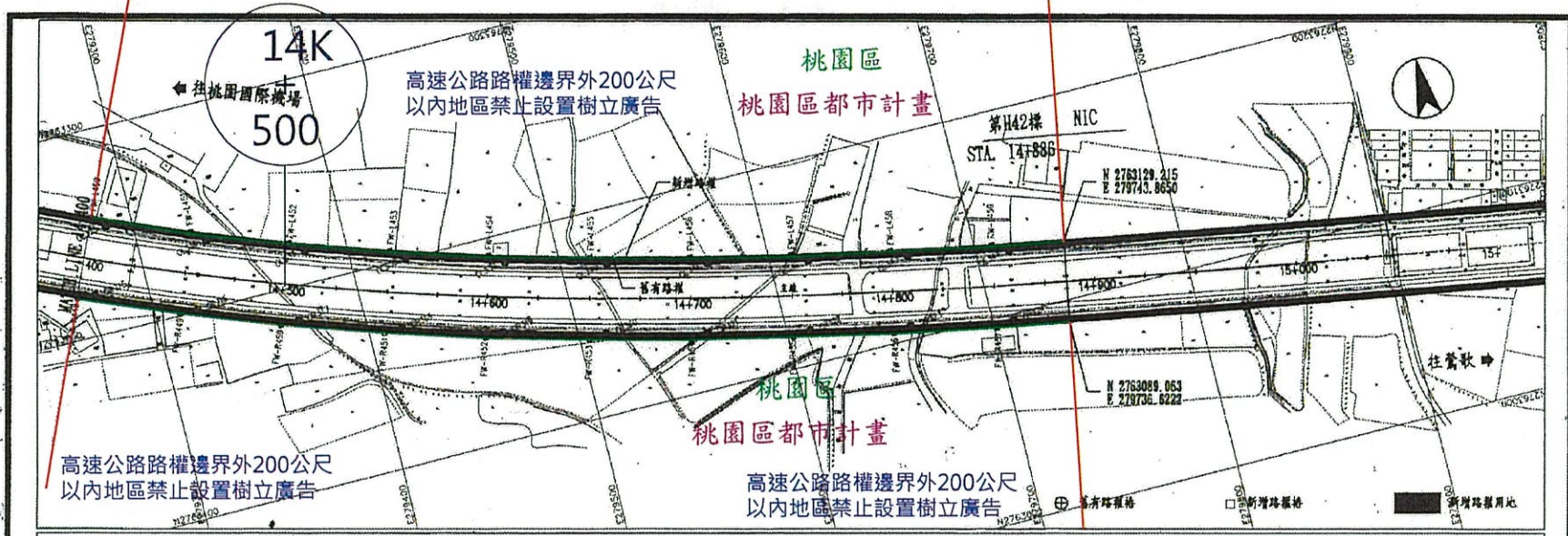
國道2號拓寬工程第H42標

修正記號	修正內容	日期

路權圖(三)
STA. 13+700 - STA. 14+400

第H42標 竣工圖	承造商 中華工程股份有限公司	圖樣 和春春	圖樣 和春春
圖二: 61. 04. 01	圖樣 陳榮成	圖樣 和春春	圖樣 和春春
圖三: 1101. 04. 03	圖樣 和春春	圖樣 和春春	圖樣 和春春

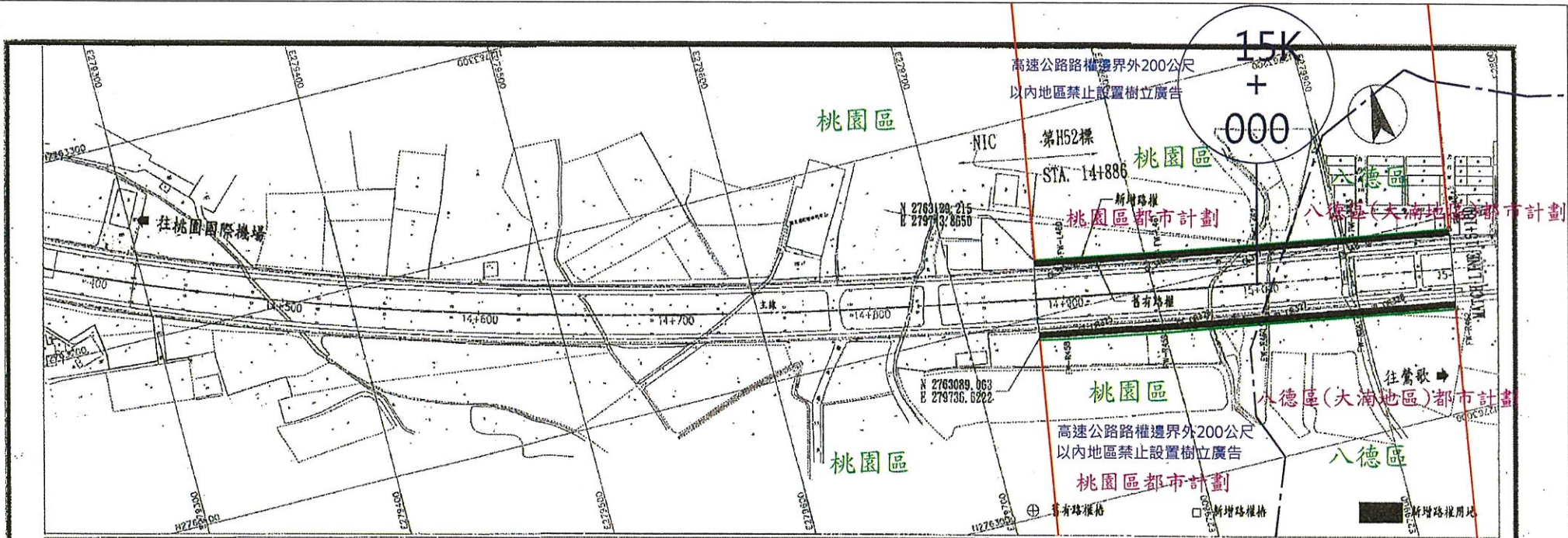
統一規格： 圖12-D-H-003-B-0



說明：備註圖樣示者為都市計畫線、綠島泥灘土等線。

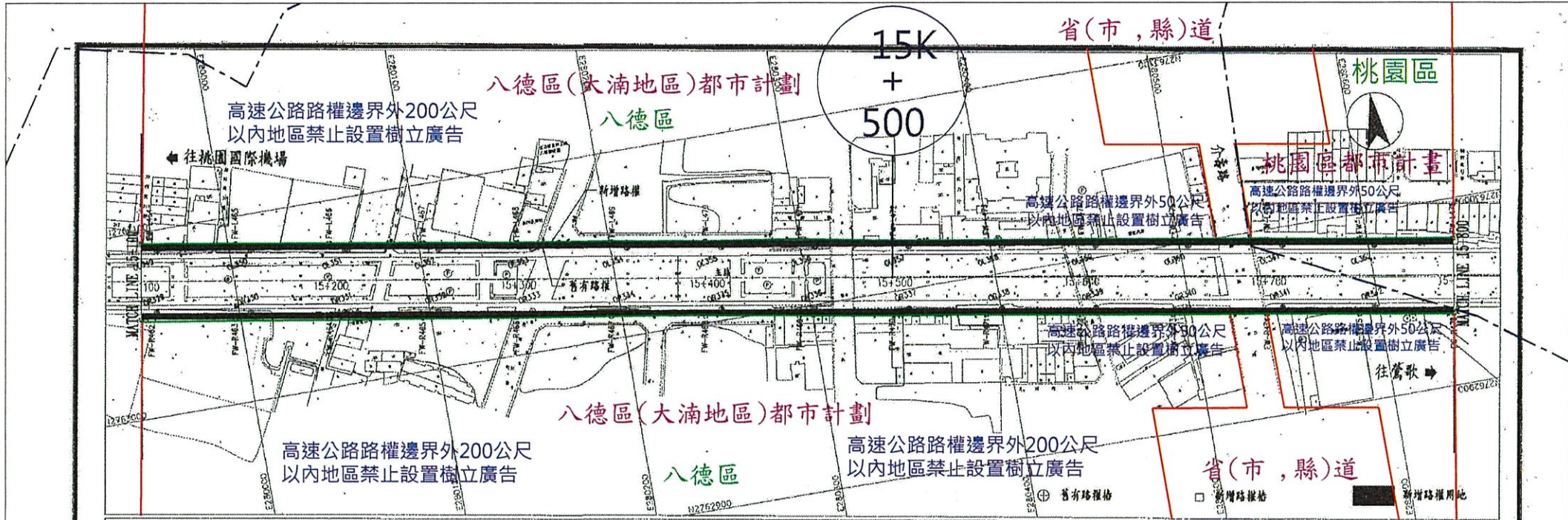
中華民國交通部 臺灣區國道高速公路局 拓建工程處	國道2號拓寬工程第H42標	修正記號	修正內容	日期	路權圖(四) STA. 14+400 - STA. 14+886	第H42標 竣工圖	承造商 中華工程股份有限公司	監造單位 台灣省城工務局工程設計有限公司 國道二號拓寬工程監造工程處
							圖一: 66.02.01 圖二: 01.01.04.03	圖一: 楊秉煇 圖二: 楊秉煇
					單位: 1:1000	圖號: H-004	圖一校核: 謝啟昌	

圖一校核: 謝啟昌



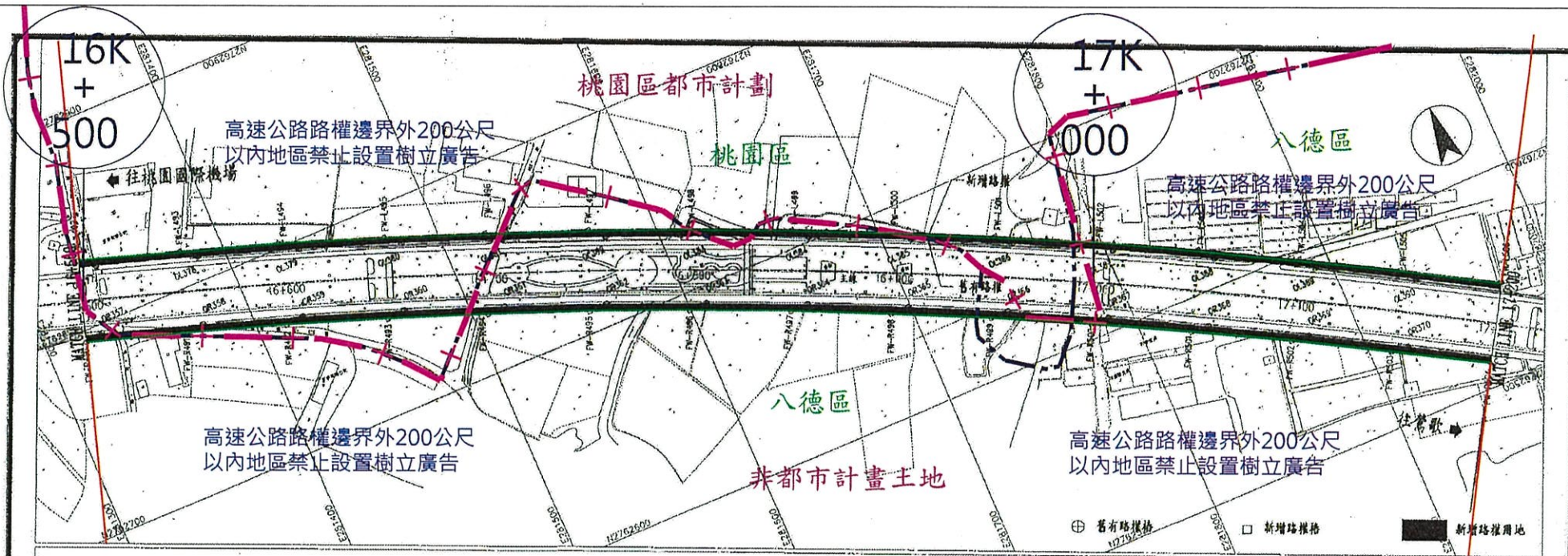
說明：圖中標示之界線為都市計畫線，除為泥工界線。

中華民國交通部 臺灣區國道高速公路局 拓建工程處	國道2號拓寬工程第H52標	修正記號	修正內容	日期	路權圖(一) STA. 14+886 ~ STA. 15+100	第H52標 竣工圖 圖號: 98.06.01 圖名: 拓寬工程	承造商 遠亞工程建設股份有限公司 經理: 劉景堯 監工: 劉景堯	監造單位 台灣世曦工程顧問股份有限公司 經理二號拓寬工程監造工程處 監造: 李俊宏 監工: 劉景堯
		單位: M	比例: 1:1000	圖號: H-001			竣工: 101.04.01	統一代碼: H52-字-N-001-0-0



說明：繪註圖標示 ± 者為都市計畫線，斜角為區段界線。

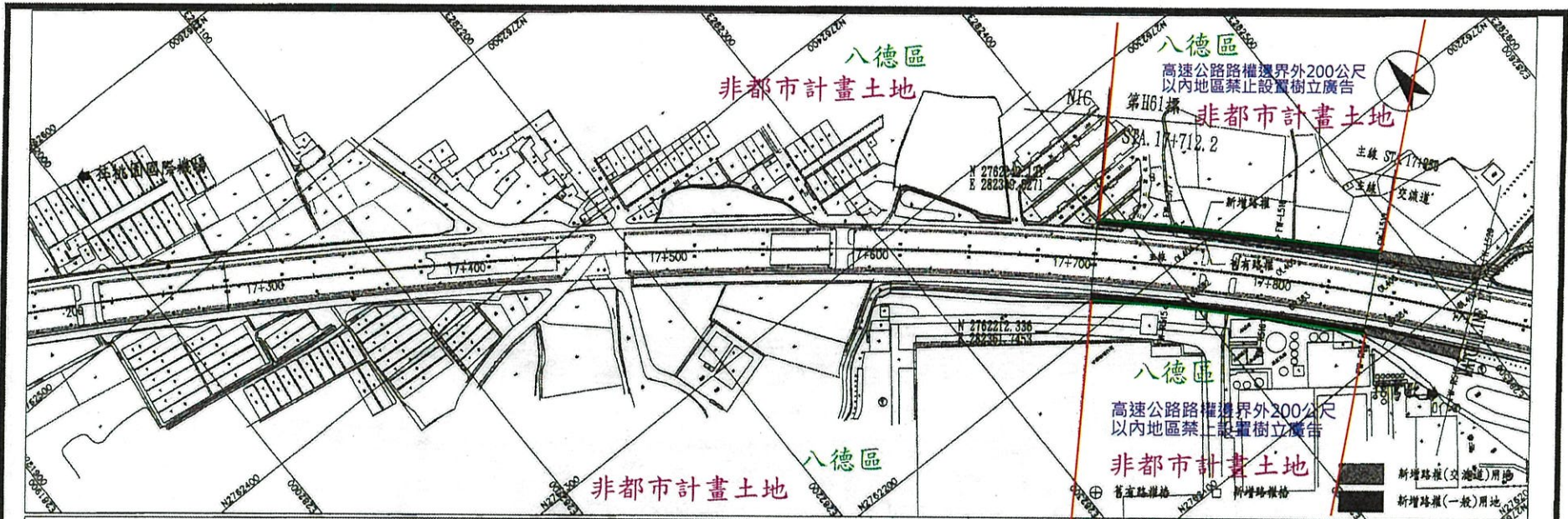
中華民國交通部 臺灣區國道高速公路局 拓建工程處	國道2號拓寬工程第H52標	修正記號	修正內容	日期	路權圖(二) STA. 15+100 ~ STA. 15+800	第H52標 竣工圖	承造商 泛亞工程建設股份有限公司	監造單位 台灣地城工程顧問股份有限公司 國道二號拓寬工程監造工程處	
							期工: 98.06.01 現工: 101.04.01	圖工: 李俊忠 李俊忠 李俊忠	李俊忠 李俊忠
							單位: M 比例: 1:1000 圖號: N-002	第三級人員: 賴顯倫 備註: 謝啟君	統一代碼: H52-F-N-002-0-0



說明：鎖住圖標示者為都市計畫地，餘為現況土地。

中華民國交通部 臺灣區國道高速公路局 拓建工程處	國道2號拓寬工程第H52標	修正記號	修正內容	日期	路權圖(四) STA. 16+500 ~ STA. 17+200	第H52標 竣工圖	承造商 冠亞工程建設股份有限公司 圖檢工程師 李俊廷	監造商 台灣省公路局 圖檢工程師 李俊廷
							圖號: 90.06.01 日期: 90.06.01	圖號: 90.06.01 日期: 90.06.01
							單位: M 比例: 1:1000 圖號: S-004	圖號: 90.06.01 日期: 90.06.01

統一代碼: H52-F-N-004-0-0



中華民國交通部
臺灣區國道高速公路局

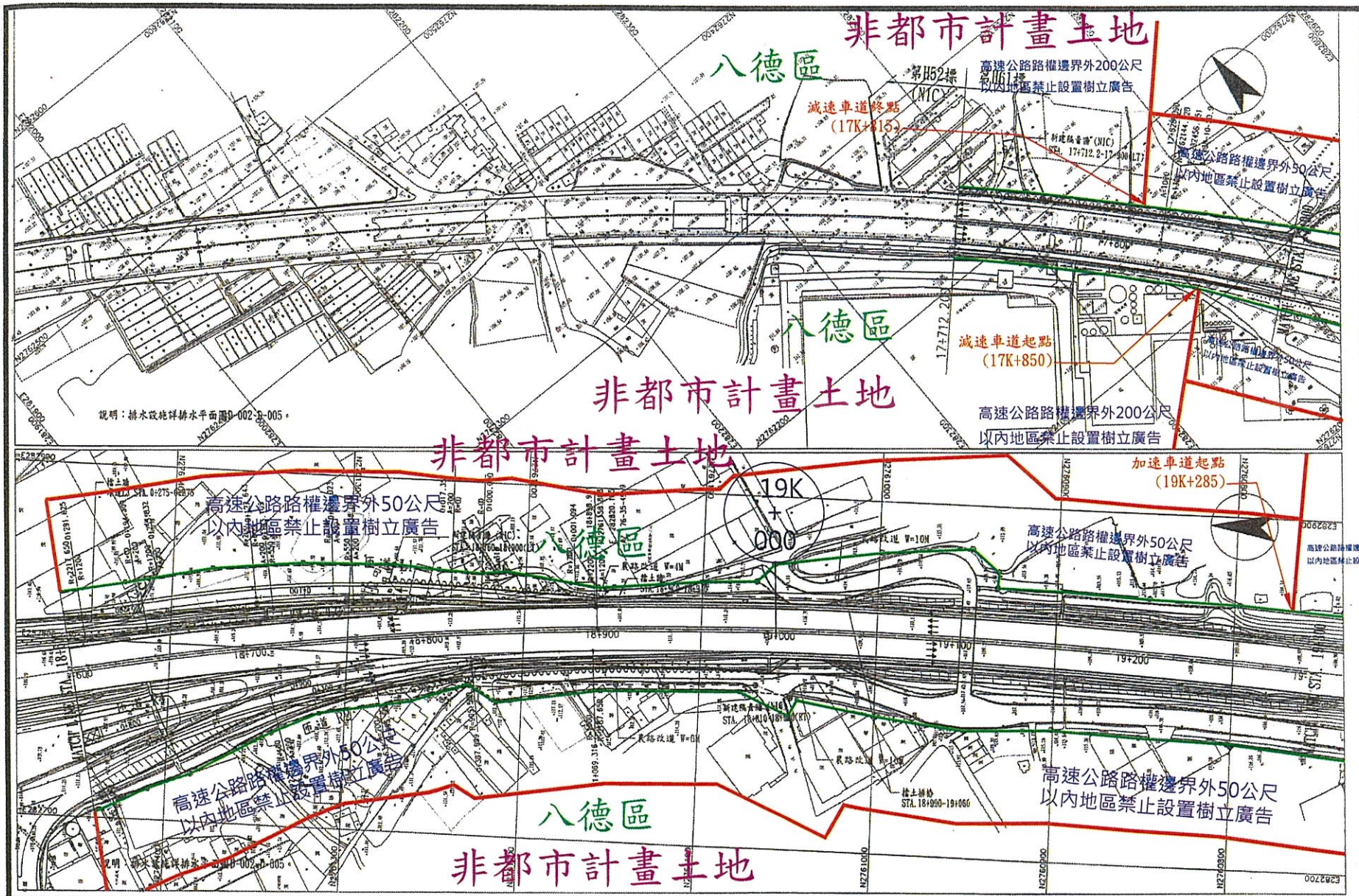
國道2號拓寬工程第H61標
大滿及新滿區管段系統及新滿路段

修正記號	修正內容	日期

路權圖(一)
STA. 17+712.2 ~ STA. 17+900

第H61標 擴工圖		
圖號: 98.06.01		
版次: 101.05.28		

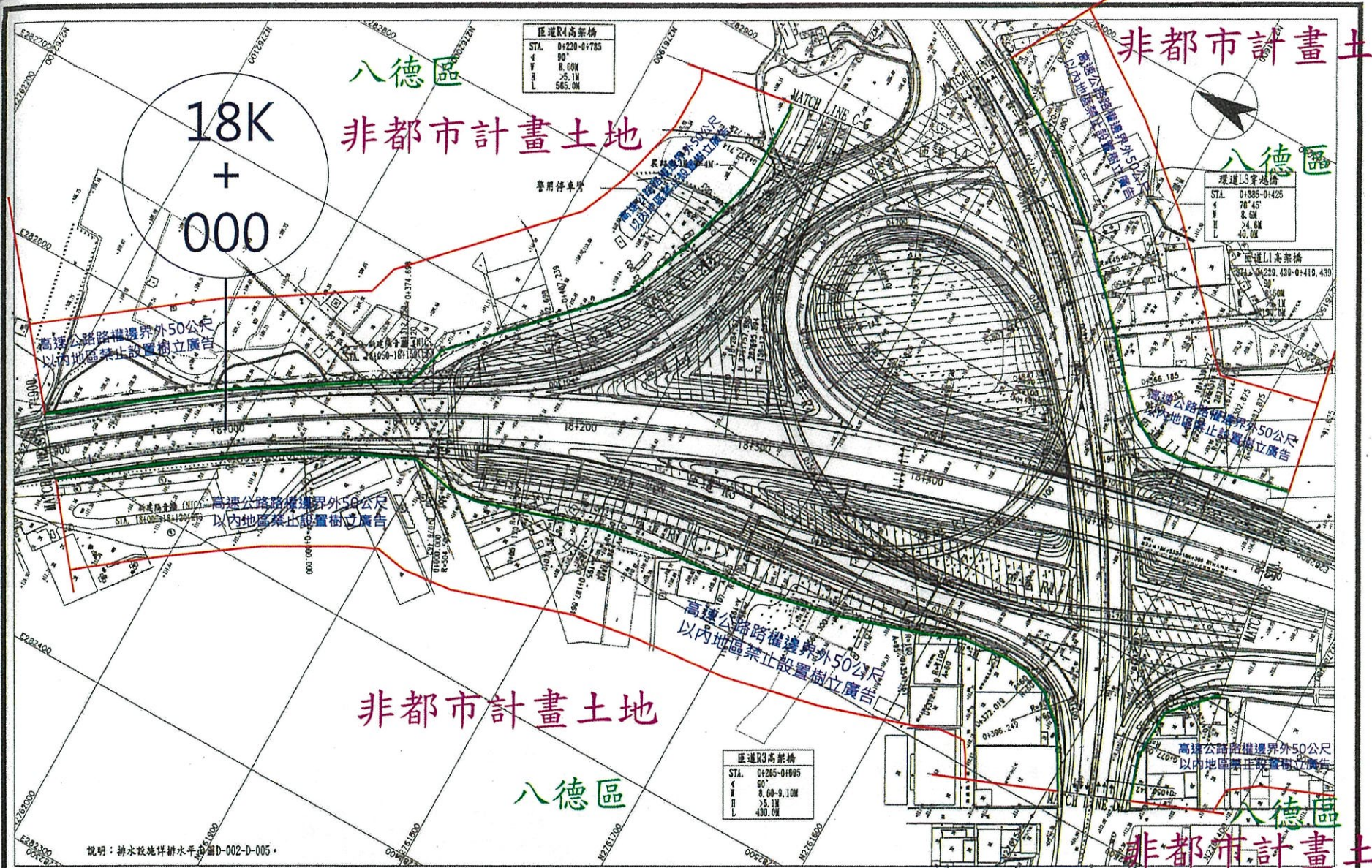
圖中比例尺: 1:1000



說明：排水設施詳排水平面圖D-002-D-005。

中華民國交通部 臺灣區國道高速公路局	國道2號拓寬工程第H61標 大浦交流道至鶯歌系統交流道路段	修正記號	修正內容	日期	大浦交流道平面圖(一)	第H61標 除工圖	圖工: 98.06.01 地工: 101.05.28	設計: 謝瑞瑋 監工: 謝啟宏 監工: 謝啟宏	監理工程師(監)公司 謝啟宏
		圖位	比例	1:1000					

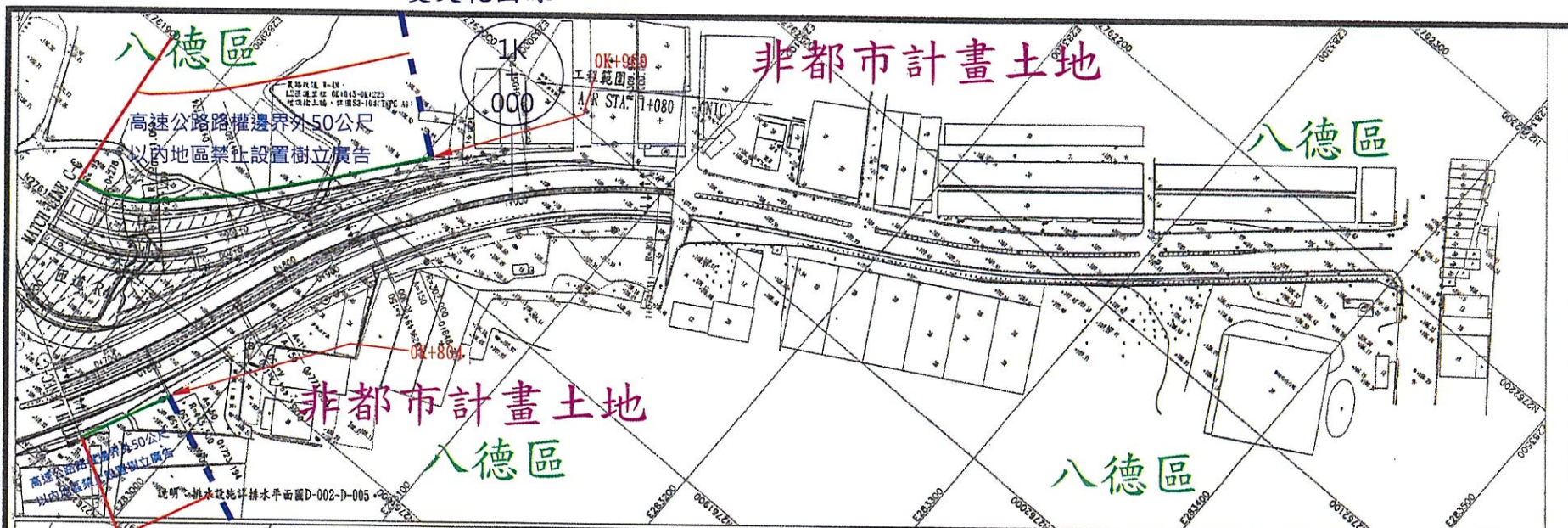
圖號: H61-P-021-0-0



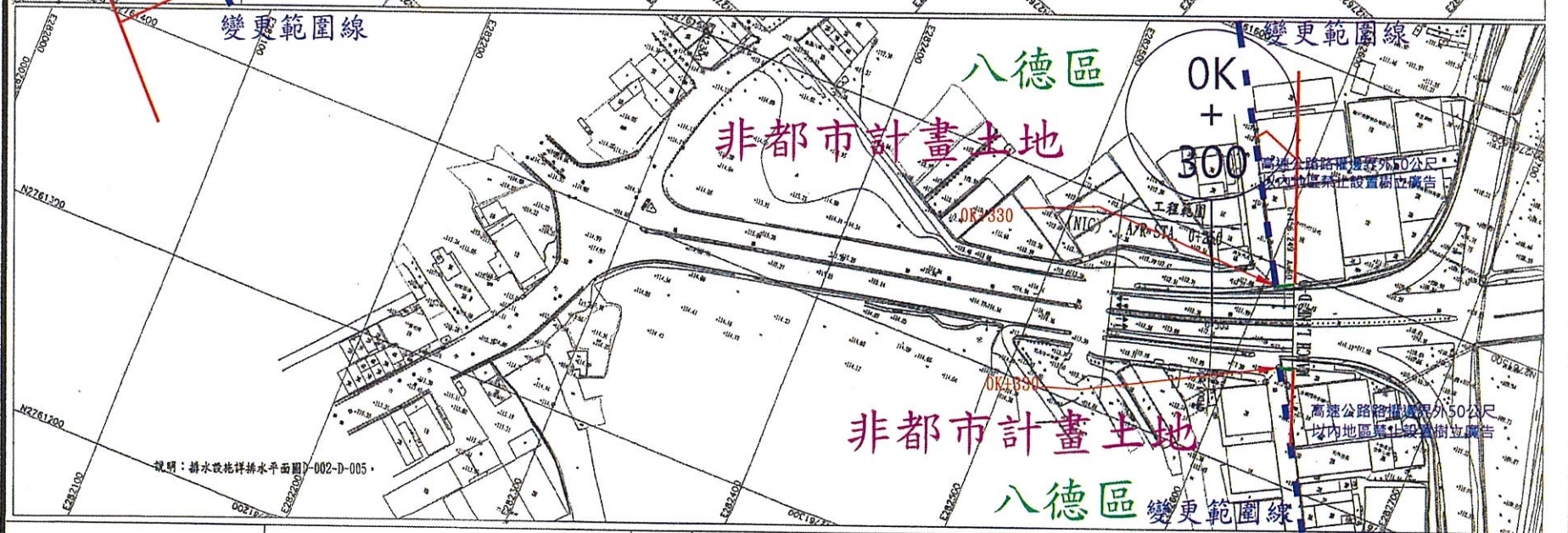
說明：排水設施詳排水平面圖D-002-D-005。

中華民國交通部 臺灣區國道高速公路局	國道2號拓寬工程第H61標 大浦交流道至鶯歌系統交流道路段	修正記號	修正內容	日期	大浦交流道平面圖(二)	圖 H61 標 線工圖 圖工: 98.06.01 繪工: 101.05.28	設計: 蔡培華 監工: 謝啟忠 繪工: 謝啟忠
單位: M 比例: 1:1000 圖號: F-022						繪工: 101.05.28	

變更範圍線



變更範圍線



中華民國交通部
臺灣區國道高速公路局

國道2號拓寬工程第H61標
大浦交流道面動系統交流道路段

修正編號	修正內容	日期

大浦交流道平面圖(三)

第H61標
標工圖

圖號: 98.05.01

圖工: 101.05.28

圖樣及說明
圖樣及說明
圖樣及說明

圖樣及說明
圖樣及說明
圖樣及說明

圖樣及說明
圖樣及說明
圖樣及說明

