

正本

發文方式：郵寄

檔號：

保存年限：

桃園市政府建築管理處 函

地址：33001桃園市桃園區縣府路1號

承辦人：許惠渝

電話：03-3322101#6100

桃園市桃園區縣府路232號

受文者：桃園市建築師公會

發文日期：中華民國108年6月24日

發文字號：桃建照字第1080039048號

速別：普通件

密等及解密條件或保密期限：

附件：如主旨

理事長 韋多芳

20190701

專案存查
登入本會網站
影本轉知各會員
已解除電腦管制
影本送發照室存查

徐惠萍

主旨：檢送本府108年6月12日以府環水字第1080128174號公告解除本市大園區大牛稠段大牛稠小段80-11(部分坵塊)、214-5(部分坵塊)、761(部分坵塊)、782(部分坵塊)、783(部分坵塊)及大牛稠段倒厝子小段1190(部分坵塊)、1191、1192(部分坵塊)、1250、1250-1(部分坵塊)、1253(部分坵塊)及埔心段海豐坡小段285(部分坵塊)、319(部分坵塊)、320(部分坵塊)等14筆地號(11筆農地坵塊)為土壤污染控制場址及土壤污染管制區公告1份，請貴公會協助解除列管，請查照。

說明：依本府108年6月18日府環水字第1080151603號函辦理。

正本：桃園市建築師公會、中華民國公共工程資訊學會

副本：本府建築管理處建照科

處長 邱英哲

本案依分層負責規定授權業務主管決行

正 本


發文方式：紙本傳遞

檔 號：

保存年限：

桃園市政府 公告

發文日期：中華民國108年6月12日
發文字號：府環水字第1080128174號
附件：場址地籍套繪圖



裝
訂
線
主旨：公告解除本市大園區大牛稠段大牛稠小段80-11(部分坵塊)、214-5(部分坵塊)、761(部分坵塊)、782(部分坵塊)、783(部分坵塊)及大牛稠段倒厝子小段1190(部分坵塊)、1191、1192(部分坵塊)、1250、1250-1(部分坵塊)、1253(部分坵塊)及埔心段海豐坡小段285(部分坵塊)、319(部分坵塊)、320(部分坵塊)等14筆地號(11筆農地坵塊)為土壤污染控制場址及土壤污染管制區之劃定。

依據：土壤及地下水污染整治法第26條第2項規定暨本府環境保護局「107-109年度桃園市農地土壤污染控制場址適當措施改善計畫(第3期之3-2)監督及驗證工作」。

公告事項：

- 一、本府分別以102年6月20日府環水字第1020702836號公告、102年6月20日府環水字第10207028361號公告、102年6月20日府環水字第10207028365號公告暨依土壤及地下水污染整治法第12條第2項、第16條及施行細則第10條公告旨揭14筆地號(11筆農地坵塊)為土壤污染控制場址及土壤污染管制區在案。
- 二、經本府環境保護局進行污染改善後，於108年2月21日至108年2月22日進行驗證，土壤中重金屬項目皆已低於食用作物農地之土壤污染管制標準，故予以解除本市大園區大



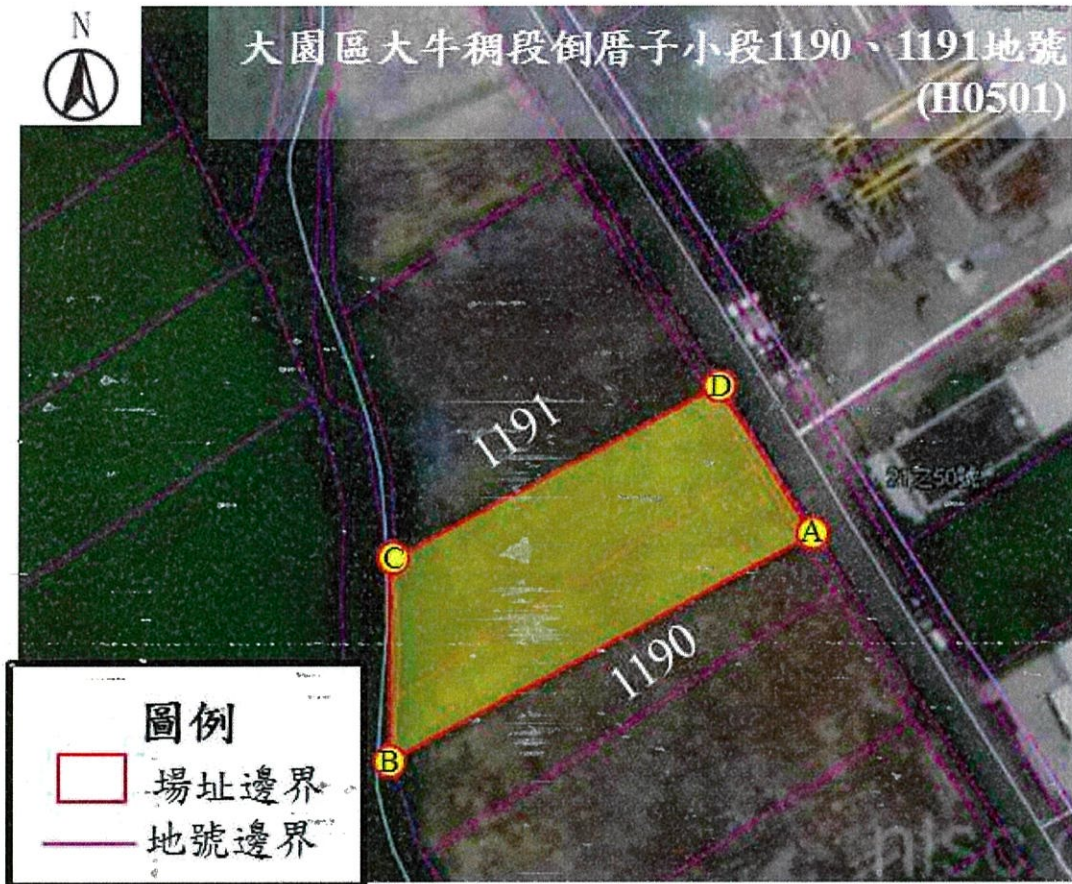
請踴躍加入經濟部工商電子公文書交易平台，以加速公文處理時效。
桃園市政府環境保護局公文用紙

牛稠段大牛稠小段80-11(部分坵塊)、214-5(部分坵塊)、761(部分坵塊)、782(部分坵塊)、783(部分坵塊)及大牛稠段倒厝子小段1190(部分坵塊)、1191、1192(部分坵塊)、1250、1250-1(部分坵塊)、1253(部分坵塊)及埔心段海豐坡小段285(部分坵塊)、319(部分坵塊)、320(部分坵塊)等14筆地號土壤污染控制場址及管制區列管及相關管制事項。

市長鄭文燦



大園區大牛稠段倒厝子小段 1190、1191 地號
解除土壤污染控制場址及劃定土壤污染管制區之地號示意圖



	A	B	C	D
TWD97-X	272913	272858	272861	272901
TWD97-Y	2772187	2772156	2772190	2772206

公告地號：大園區大牛稠段倒厝子小段 1190 地號 公告面積：1214 平方公尺
 公告地號：大園區大牛稠段倒厝子小段 1191 地號 公告面積：2141 平方公尺

解列地號：大園區大牛稠段倒厝子小段 1190 地號 解列面積：455 平方公尺
 解列地號：大園區大牛稠段倒厝子小段 1191 地號 解列面積：885 平方公尺

註：此公告範圍示意圖因影像、坵塊及地籍圖資分屬不同管理單位，而有地圖影像校正之差異，故以內政部最新公告地籍資料為依據產製。

大園區大牛稠段倒厝子小段 1191、1192 地號
解除土壤污染控制場址及劃定土壤污染管制區之地號示意圖



	A	B	C	D
TWD97-X	272901	272858	272851	272881
TWD97-Y	2772206	2772184	2772222	2772236

公告地號：大園區大牛稠段倒厝子小段 1191 地號 公告面積：2141 平方公尺
公告地號：大園區大牛稠段倒厝子小段 1192 地號 公告面積：624 平方公尺

解列地號：大園區大牛稠段倒厝子小段 1191 地號 解列面積：1256 平方公尺
解列地號：大園區大牛稠段倒厝子小段 1192 地號 解列面積：116 平方公尺

註：此公告範圍示意圖因影像、坵塊及地籍圖資分屬不同管理單位，而有地圖影像校正之差異，故以內政部最新公告地籍資料為依據產製。

大園區大牛稠段倒厝子小段 1250、1250-1 地號
解除土壤污染控制場址及劃定土壤污染管制區之地號示意圖



	A	B	C	D	E	F
TWD97-X	272835	272761	272734	272800	272803	272824
TWD97-Y	2771899	2771850	2771870	2771914	2771909	2771918

公告地號：大園區大牛稠段倒厝子小段 1250 地號 公告面積：2643 平方公尺
公告地號：大園區大牛稠段倒厝子小段 1250-1 地號 公告面積：166 平方公尺

解列地號：大園區大牛稠段倒厝子小段 1250 地號 解列面積：2643 平方公尺
解列地號：大園區大牛稠段倒厝子小段 1250-1 地號 解列面積：166 平方公尺

註：此公告範圍示意圖因影像、坵塊及地籍圖資分屬不同管理單位，而有地圖影像校正之差異，故以內政部最新公告地籍資料為依據產製。

大園區大牛稠段倒厝子小段 1253 地號
解除土壤污染控制場址及劃定土壤污染管制區之地號示意圖



	A	B	C	D
TWD97-X	272767	272712	272704	272755
TWD97-Y	2771938	2771906	2771921	2771954

公告地號：大園區大牛稠段倒厝子小段 1253 地號 公告面積：1162 平方公尺

解列地號：大園區大牛稠段倒厝子小段 1253 地號 解列面積：1162 平方公尺

註：此公告範圍示意圖因影像、坵塊及地籍圖資分屬不同管理單位，而有地圖影像校正之差異，故以內政部最新公告地籍資料為依據產製。

大園區大牛稠段大牛稠小段 214-5 地號
解除土壤污染控制場址及劃定土壤污染管制區之地號示意圖



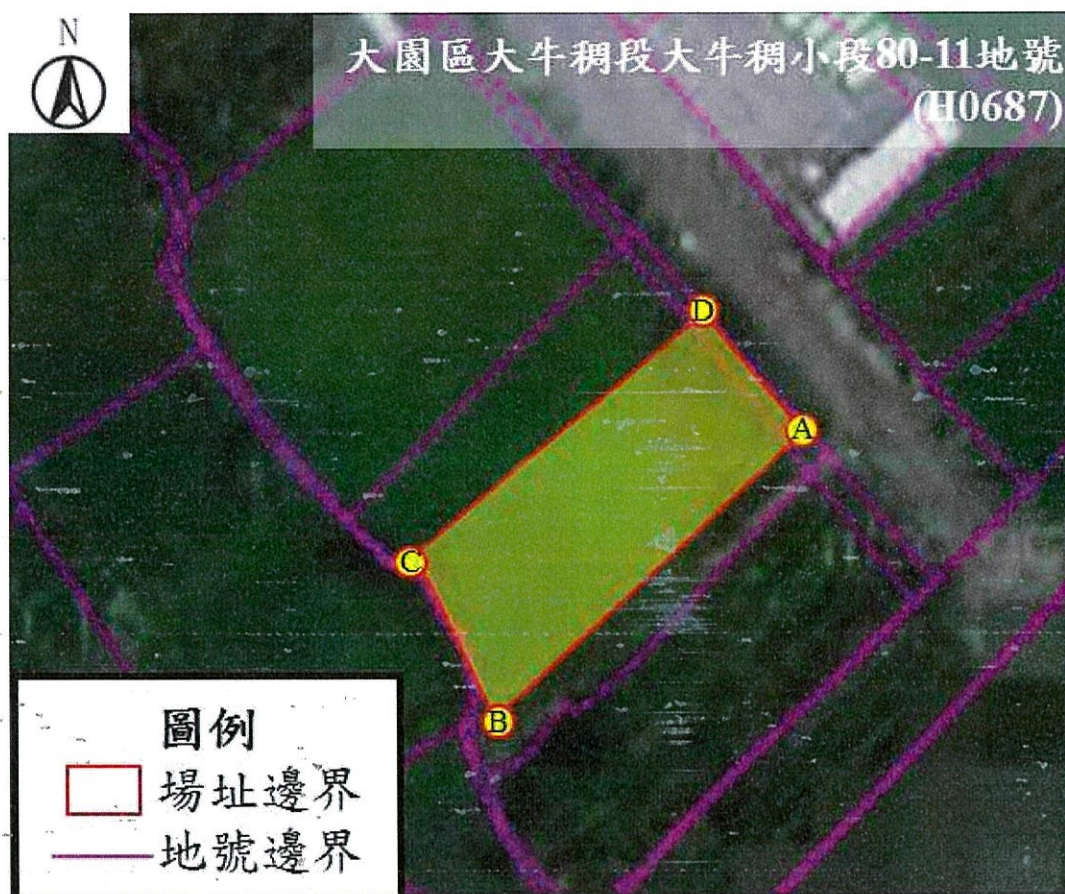
	A	B	C	D	E
TWD97-X	273273	273270	273256	2773231	273248
TWD97-Y	2771843	2771837	2771828	2771868	2771883

公告地號：大園區大牛稠段大牛稠小段 214-5 地號 公告面積：1899 平方公尺

解列地號：大園區大牛稠段大牛稠小段 214-5 地號 解列面積：1257 平方公尺

註：此公告範圍示意圖因影像、坵塊及地籍圖資分屬不同管理單位，而有地圖影像校正之差異，故以內政部最新公告地籍資料為依據產製。

大園區大牛稠段大牛稠小段 80-11 地號
解除土壤污染控制場址及劃定土壤污染管制區之地號示意圖



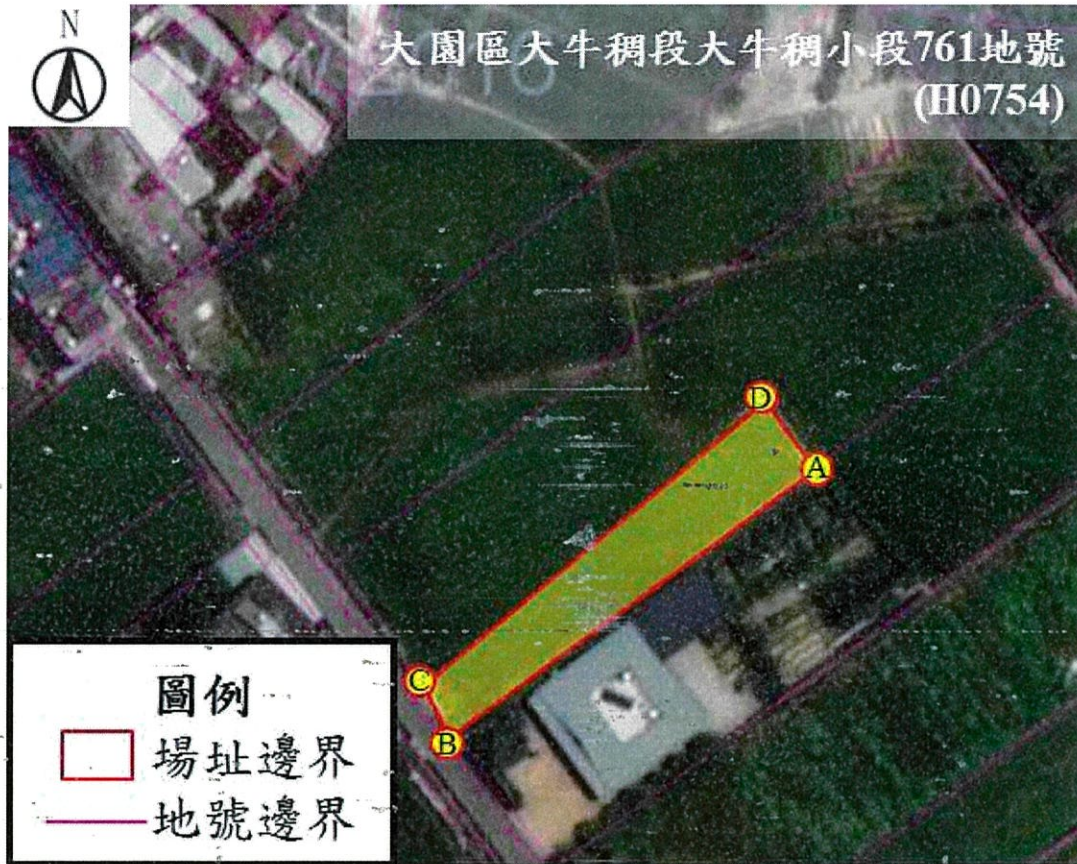
	A	B	C	D
TWD97-X	273333	273282	273265	273313
TWD97-Y	2771895	2771848	2771874	2771919

公告地號：大園區大牛稠段大牛稠小段 80-11 地號 公告面積：2080 平方公尺

解列地號：大園區大牛稠段大牛稠小段 80-11 地號 解列面積：2080 平方公尺

註：此公告範圍示意圖因影像、坵塊及地籍圖資分屬不同管理單位，而有地圖影像校正之差異，故以內政部最新公告地籍資料為依據產製。

大園區大牛稠段大牛稠小段 761 地號
解除土壤污染控制場址及劃定土壤污染管制區之地號示意圖



	A	B	C	D
TWD97-X	273458	273391	273386	273431
TWD97-Y	2772204	2772168	2772175	2772213

公告地號：大園區大牛稠段大牛稠小段 761 地號 公告面積：1375 平方公尺

解列地號：大園區大牛稠段大牛稠小段 761 地號 解列面積：608 平方公尺

註：此公告範圍示意圖因影像、坵塊及地籍圖資分屬不同管理單位，而有地圖影像校正之差異，故以內政部最新公告地籍資料為依據產製。

大園區大牛稠段大牛稠小段 782、783 地號
解除土壤污染控制場址及劃定土壤污染管制區之地號示意圖



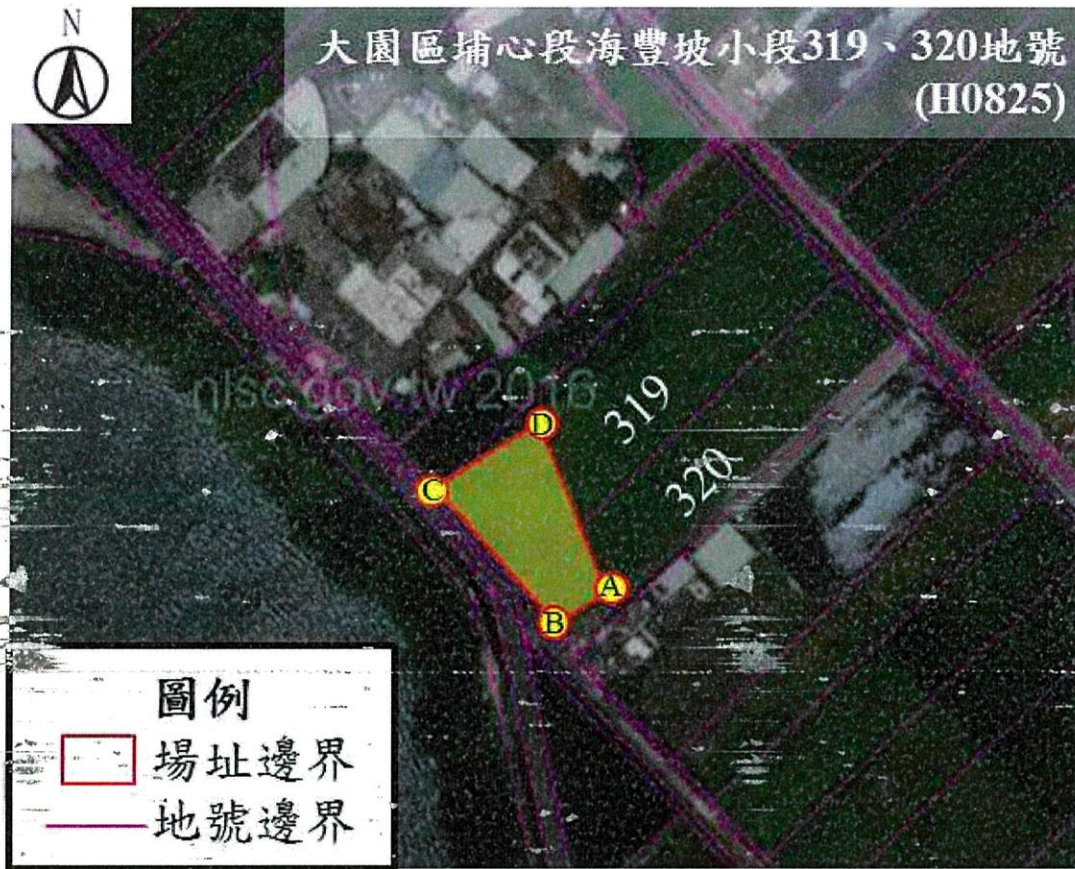
	A	B	C	D
TWD97-X	273342	273302	273287	273328
TWD97-Y	2772048	2772018	2772038	2772067

公告地號：大園區大牛稠段大牛稠小段 782 地號 公告面積：632 平方公尺
公告地號：大園區大牛稠段大牛稠小段 783 地號 公告面積：600 平方公尺

解列地號：大園區大牛稠段大牛稠小段 782 地號 解列面積：632 平方公尺
解列地號：大園區大牛稠段大牛稠小段 783 地號 解列面積：600 平方公尺

註：此公告範圍示意圖因影像、坵塊及地籍圖資分屬不同管理單位，而有地圖影像校正之差異，故以內政部最新公告地籍資料為依據產製。

大園區埔心段海豐坡小段 319、320 地號
解除土壤污染控制場址及劃定土壤污染管制區之地號示意圖



	A	B	C	D
TWD97-X	271874	271862	271836	271862
TWD97-Y	2772593	2772586	2772615	2772634

公告地號：大園區埔心段海豐坡小段 319 地號
公告地號：大園區埔心段海豐坡小段 320 地號

公告面積：1252 平方公尺
公告面積：792 平方公尺

解列地號：大園區埔心段海豐坡小段 319 地號
解列地號：大園區埔心段海豐坡小段 320 地號

解列面積：704 平方公尺
解列面積：279 平方公尺

註：此公告範圍示意圖因影像、坵塊及地籍圖資分屬不同管理單位，而有地圖影像校正之差異，故以內政部最新公告地籍資料為依據產製。

大園區埔心段海豐坡小段 319、320 地號
解除土壤污染控制場址及劃定土壤污染管制區之地號示意圖



	A	B	C	D
TWD97-X	271900	271874	271862	271888
TWD97-Y	2772614	2772593	2772634	2772653

公告地號：大園區埔心段海豐坡小段 319 地號
公告地號：大園區埔心段海豐坡小段 320 地號

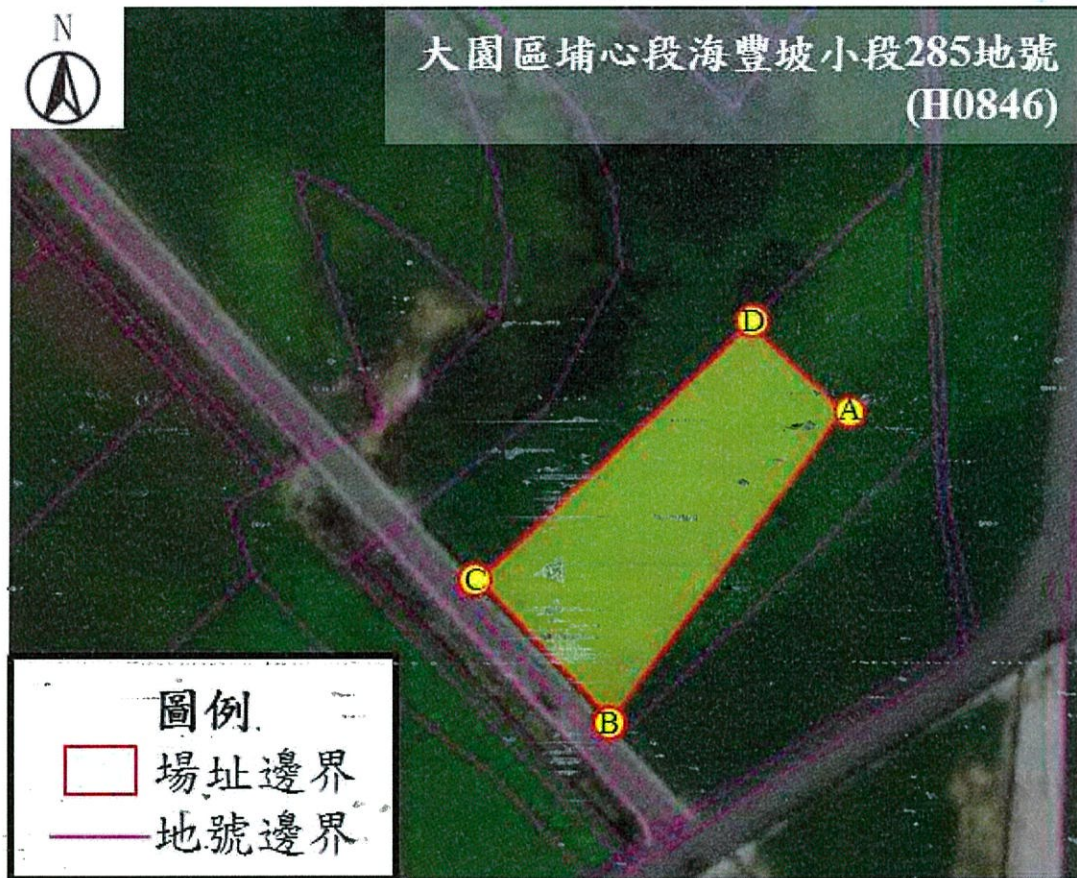
公告面積：1252 平方公尺
公告面積：792 平方公尺

解列地號：大園區埔心段海豐坡小段 319 地號
解列地號：大園區埔心段海豐坡小段 320 地號

解列面積：548 平方公尺
解列面積：513 平方公尺

註：此公告範圍示意圖因影像、坵塊及地籍圖資分屬不同管理單位，而有地圖影像校正之差異，故以內政部最新公告地籍資料為依據產製。

大園區埔心段海豐坡小段 285 地號
解除土壤污染控制場址及劃定土壤污染管制區之地號示意圖



	A	B	C	D
TWD97-X	272147	272120	272107	272137
TWD97-Y	2772500	2772467	2772481	2772509

公告地號：大園區埔心段海豐坡小段 285 地號 公告面積：989 平方公尺

解列地號：大園區埔心段海豐坡小段 285 地號 解列面積：694 平方公尺

註：此公告範圍示意圖因影像、坵塊及地籍圖資分屬不同管理單位，而有地圖影像校正之差異，故以內政部最新公告地籍資料為依據產製。