

正本

發文方式：郵寄

檔 號：

保存年限：

# 桃園市政府建築管理處 函

地址：33001桃園市桃園區縣府路1號  
承辦人：許惠渝  
電話：03-3322101#6100

桃園市桃園區縣府路232號

受文者：桃園市建築師公會

發文日期：中華民國108年7月1日  
發文字號：桃建照字第1080041159號  
速別：普通件  
密等及解密條件或保密期限：  
附件：如主旨

理事長 韋多芳

20190704

專案存查

7/4

影本轉知各會員

登入本會網站

已解除電腦管制

張家丹

✓影本送發照室存查

主旨：檢送本府108年6月12日以府環水字第1080112269號公告解除本市大園區大牛稠段大牛稠小段727-1(部分坵塊)、728、758(部分坵塊)、759(部分坵塊)、761(部分坵塊)、762(部分坵塊)及埔心段海豐坡小段413(部分坵塊)、414(部分坵塊)、414-1(部分坵塊)等9筆地號(6筆農地坵塊)為土壤污染控制場址及土壤污染管制區公告1份，請貴公會協助解除列管，請查照。

說明：依本府108年6月26日府環水字第1080151913號函辦理。

正本：桃園市建築師公會、中華民國公共工程資訊學會


副本：本府建築管理處建照科

# 處長 邱英哲

本案依分層負責規定授權業務主管決行

## 桃園市政府 公告

發文日期：中華民國108年6月12日  
發文字號：府環水字第1080112269號  
附件：場址地籍套繪圖



主旨：公告解除本市大園區大牛稠段大牛稠小段727-1(部分坵塊)、728、758(部分坵塊)、759(部分坵塊)、761(部分坵塊)、762(部分坵塊)及埔心段海豐坡小段413(部分坵塊)、414(部分坵塊)、414-1(部分坵塊)等9筆地號(6筆農地坵塊)為土壤污染控制場址及土壤污染管制區之劃定。

依據：土壤及地下水污染整治法第26條第2項規定暨本府環境保護局「107-109年度桃園市農地土壤污染控制場址適當措施改善計畫(第3期之3-2)監督及驗證工作」。

### 公告事項：

- 一、本府分別以102年6月20日府環水字第1020702836號公告、102年6月20日府環水字第10207028365號公告暨依土壤及地下水污染整治法第12條第2項、第16條及施行細則第10條公告旨揭9筆地號(6筆農地坵塊)為土壤污染控制場址及土壤污染管制區在案。
- 二、經本府環境保護局進行污染改善後，於108年1月23日進行驗證，土壤中重金屬項目皆已低於食用作物農地之土壤污染管制標準，故予以解除本市大園區大牛稠段大牛稠小段727-1(部分坵塊)、728、758(部分坵塊)、759(部分坵塊)、761(部分坵塊)、762(部分坵塊)及埔心段海豐坡小段413(部分坵塊)、414(部分坵塊)、414-1(部分坵塊)等9筆地號土壤污染控制場址及管制區列管及相關管制事項。

# 市長鄭文燦

請踴躍加入經濟部工商電子公文書交易平台，以加速公文處理時效。  
桃園市政府環境保護局公文用紙

大園區大牛稠段大牛稠小段 758、759 地號  
解除土壤污染控制場址及劃定土壤污染管制區之地號示意圖



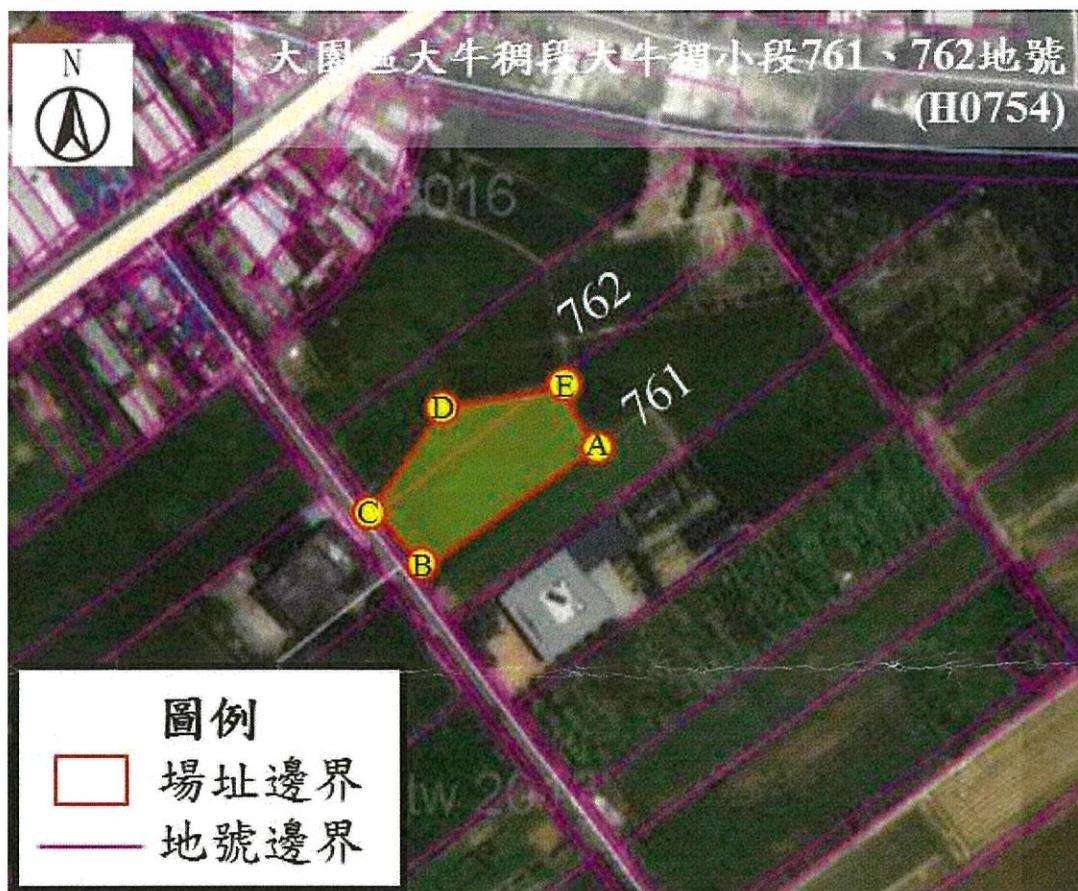
	A	B	C	D
TWD97-X	273421	273386	273371	273415
TWD97-Y	2772206	2772175	2772194	2772218

公告地號：大園區大牛稠段大牛稠小段 758 地號    公告面積：1115 平方公尺  
 公告地號：大園區大牛稠段大牛稠小段 759 地號    公告面積：306 平方公尺

解列地號：大園區大牛稠段大牛稠小段 758 地號    解列面積：1115 平方公尺  
 解列地號：大園區大牛稠段大牛稠小段 759 地號    解列面積：306 平方公尺

註：此公告範圍示意圖因影像、坵塊及地籍圖資分屬不同管理單位，而有地圖影像校正之差異，故以內政部最新公告地籍資料為依據產製。

大園區大牛稠段大牛稠小段 761、762 地號  
解除土壤污染控制場址及劃定土壤污染管制區之地號示意圖




	A	B	C	D	E
TWD97-X	273508	273425	273416	237433	273500
TWD97-Y	2772182	2772122	2772134	2772195	2772193

公告地號：大園區大牛稠段大牛稠小段 761 地號    公告面積：1375 平方公尺  
 公告地號：大園區大牛稠段大牛稠小段 762 地號    公告面積：391 平方公尺

解列地號：大園區大牛稠段大牛稠小段 761 地號    解列面積：767 平方公尺  
 解列地號：大園區大牛稠段大牛稠小段 762 地號    解列面積：391 平方公尺

註：此公告範圍示意圖因影像、坵塊及地籍圖資分屬不同管理單位，而有地圖影像校正之差異，故以內政部最新公告地籍資料為依據產製。

大園區大牛稠段大牛稠小段 728 地號  
解除土壤污染控制場址及劃定土壤污染管制區之地號示意圖



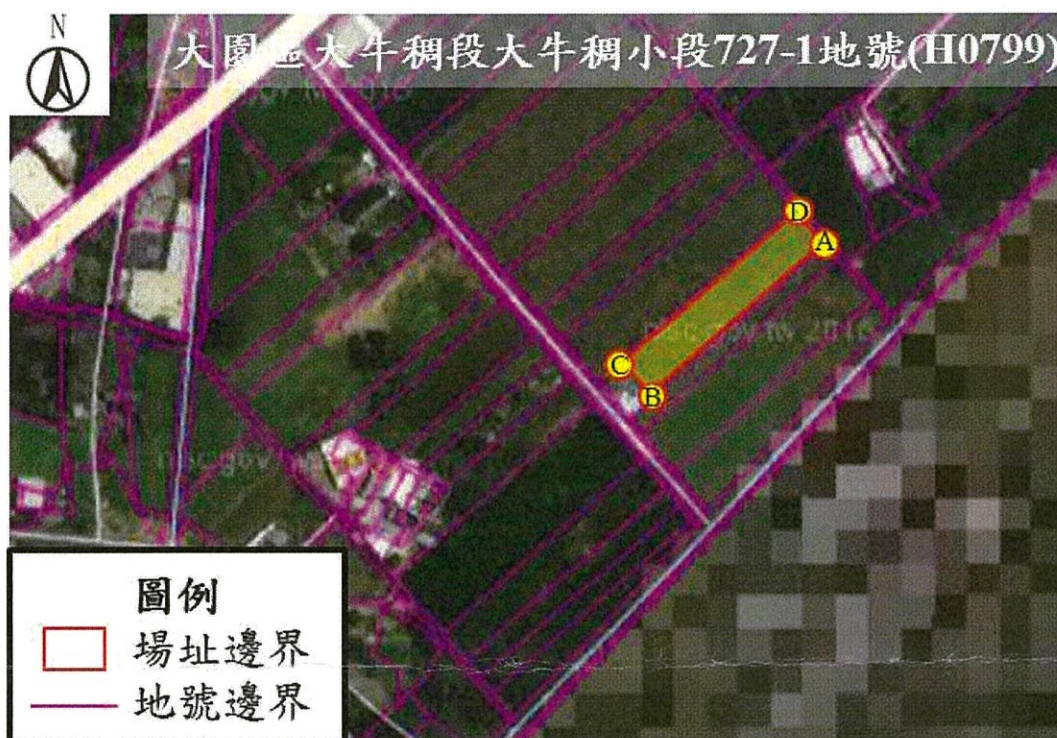
	A	B	C	D
TWD97-X	273804	273729	273724	273798
TWD97-Y	2772385	2772319	2772324	2772392

公告地號：大園區大牛稠段大牛稠小段 728 地號 公告面積：643 平方公尺

解列地號：大園區大牛稠段大牛稠小段 728 地號 解列面積：643 平方公尺

註：此公告範圍示意圖因影像、坵塊及地籍圖資分屬不同管理單位，而有地圖影像校正之差異，故以內政部最新公告地籍資料為依據產製。

大園區大牛稠段大牛稠小段 727-1 地號  
解除土壤污染控制場址及劃定土壤污染管制區之地號示意圖



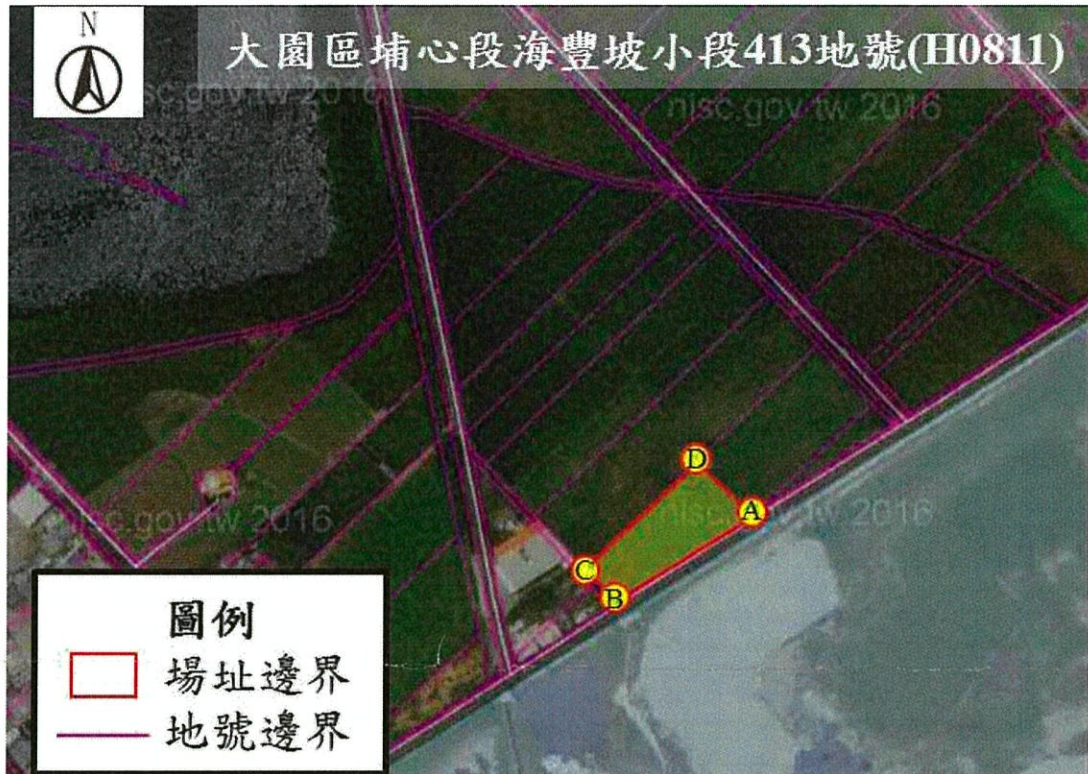
	A	B	C	D
TWD97-X	273798	273733	273723	273787
TWD97-Y	2772392	2772333	2772349	2772405

公告地號：大園區大牛稠段大牛稠小段 727-1 地號      公告面積：1490 平方公尺

解列地號：大園區大牛稠段大牛稠小段 727-1 地號      解列面積：1490 平方公尺

註：此公告範圍示意圖因影像、坵塊及地籍圖資分屬不同管理單位，而有地圖影像校正之差異，故以內政部最新公告地籍資料為依據產製。

大園區埔心段海豐坡小段 413 地號  
解除土壤污染控制場址及劃定土壤污染管制區之地號示意圖



	A	B	C	D
TWD97-X	271989	271944	271934	271973
TWD97-Y	2772367	2772338	2772348	2772385

公告地號：大園區埔心段海豐坡小段 413 地號      公告面積：1023 平方公尺

解列地號：大園區埔心段海豐坡小段 413 地號      解列面積：1023 平方公尺

註：此公告範圍示意圖因影像、坵塊及地籍圖資分屬不同管理單位，而有地圖影像校正之差異，故以內政部最新公告地籍資料為依據產製。

大園區埔心段海豐坡小段 414、414-1 地號  
解除土壤污染控制場址及劃定土壤污染管制區之地號示意圖



	A	B	C	D
TWD97-X	271973	271934	271909	271950
TWD97-Y	2772385	2772348	2772374	2772411

公告地號：大園區埔心段海豐坡小段 414 地號      公告面積：1273 平方公尺

公告地號：大園區埔心段海豐坡小段 414-1 地號      公告面積：601 平方公尺

解列地號：大園區埔心段海豐坡小段 414 地號      解列面積：1273 平方公尺

解列地號：大園區埔心段海豐坡小段 414-1 地號      解列面積：601 平方公尺

註：此公告範圍示意圖因影像、坵塊及地籍圖資分屬不同管理單位，而有地圖影像校正之差異，故以內政部最新公告地籍資料為依據產製。