

正本

發文方式：郵寄

檔號：

保存年限：

桃園市政府建築管理處 函

地址：33001桃園市桃園區縣府路1號
承辦人：許惠渝
電話：03-3322101#6100

桃園市桃園區縣府路232號

受文者：桃園市建築師公會

發文日期：中華民國108年9月19日
發文字號：桃建照字第1080062300號
速別：普通件
密等及解密條件或保密期限：
附件：如主旨

理事長 韋多芳

20190925

專案存查

影本轉知各會員
登入本會網站

已解除電腦管制

✓ 影本送發照室存查

主旨：檢送本府108年9月11日以府環水字第1080191463號公告解除本市大園區大牛稠段大牛稠小段70-1地號等21筆土地為土壤污染控制場址及土壤污染管制區公告1份，請貴公會協助解除列管，請查照。

說明：依本府108年9月18日府環水字第1080231959號函辦理。


正本：桃園市建築師公會、中華民國公共工程資訊學會
副本：本府建築管理處建照科

處長 邱英哲

本案依分層負責規定授權業務主管決行

桃園市政府 公告

發文日期：中華民國108年9月11日
發文字號：府環水字第1080191463號
附件：場址地籍套繪圖



主旨：公告解除本市大園區大牛稠段大牛稠小段70-1等21筆地號(15筆農地坵塊)為土壤污染控制場址及土壤污染管制區之劃定。

依據：土壤及地下水污染整治法第26條第2項規定暨本府環境保護局「107-109年度桃園市農地土壤污染控制場址適當措施改善計畫(第3期之3-2)監督及驗證工作」驗證結果辦理。

公告事項：

- 一、本府分別以102年6月20日府環水字第1020702836號公告、102年6月20日府環水字第10207028361號公告、102年6月20日府環水字第10207028365號公告、105年9月7日府環水字第1050220206號公告、105年9月8日府環水字第1050217286號公告暨依土壤及地下水污染整治法第12條第2項、第16條及施行細則第10條公告旨揭21筆地號(15筆農地坵塊)為土壤污染控制場址及土壤污染管制區在案。
- 二、經本府環境保護局進行污染改善後，於108年4月26日進行驗證，土壤中重金屬項目皆已低於食用作物農地之土壤污染管制標準，故予以解除本市大園區大牛稠段大牛稠小段70-1、70-3(部分坵塊)、105-8(部分坵塊)、770(部分坵塊)、大園區大牛稠段倒厝子小段573-32(部分坵塊)、573-78(部分坵塊)、633、634(部分坵塊)、634-1(部分坵塊)、638(部分坵塊)、埔心段海豐坡小段284(部分坵塊)、295、竹圍段拔子林小段28-4(部分坵塊)、28-41(部分坵塊)、28-51(部分坵塊)、28-56(部分坵塊)、67-9(部分坵塊)、68-2、68-4、68-5(部分坵塊)、68-6等21筆地號土壤污染控制場址及管制區列管及相關管制事項。

市長鄭文燦

桃園市大園區大牛稠段大牛稠小段770地號
公告解列土壤污染控制場址及土壤污染管制區之地號範圍示意圖



	A	B	C	D
TWD97-X	273356	273341	273392	273405
TWD97-Y	2772036	2772058	2772097	2772073

公告地號：大園區大牛稠段大牛稠小段 770 地號 公告面積：1735 平方公尺

解列地號：大園區大牛稠段大牛稠小段 770 地號 解列面積：1735 平方公尺

註：此公告範圍示意圖因影像、坵塊及地籍圖資分屬不同管理單位，而有地圖影像校正之差異，故以內政部最新公告地籍資料為依據產製。

桃園市大園區大牛稠段大牛稠小段 105-8 地號
公告解列土壤污染控制場址及土壤污染管制區之地號範圍示意圖



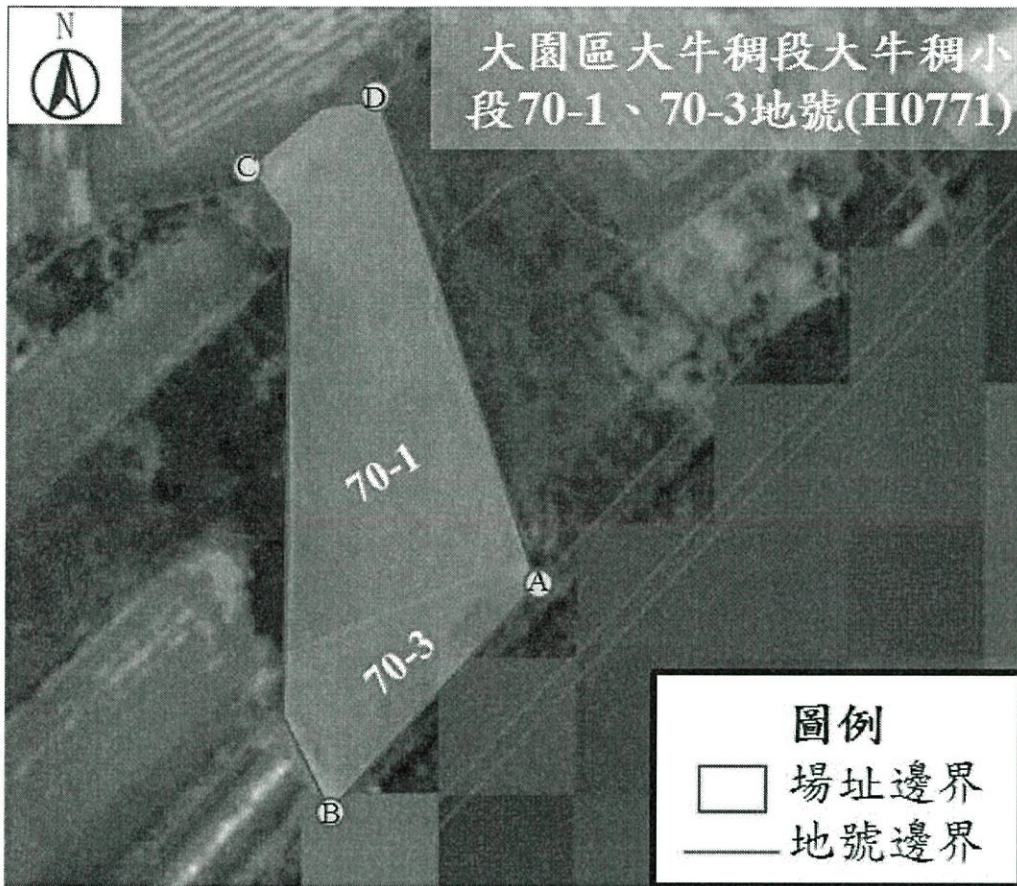
	A	B	C	D	E	F
TWD97-X	273590	273581	273565	273571	273576	273603
TWD97-Y	2772184	2772195	2772201	2772225	2772230	2772196

公告地號：大園區大牛稠段大牛稠小段 105-8 地號 公告面積：1922 平方公尺

解列地號：大園區大牛稠段大牛稠小段 105-8 地號 解列面積：980 平方公尺

註：此公告範圍示意圖因影像、坵塊及地籍圖資分屬不同管理單位，而有地圖影像校正之差異，故以內政部最新公告地籍資料為依據產製。

桃園市大園區大牛稠段大牛稠小段 70-1、70-3 地號
公告解列土壤污染控制場址及土壤污染管制區之地號範圍示意圖



	A	B	C	D
TWD97-X	273603	273582	273575	273587
TWD97-Y	2772129	2772106	2772164	2772173

公告地號：大園區大牛稠段大牛稠小段 70-1 地號

公告面積：602 平方公尺

公告地號：大園區大牛稠段大牛稠小段 70-3 地號

公告面積：360 平方公尺

解列地號：大園區大牛稠段大牛稠小段 70-1 地號

解列面積：602 平方公尺

解列地號：大園區大牛稠段大牛稠小段 70-3 地號

解列面積：360 平方公尺

註：此公告範圍示意圖因影像、坵塊及地籍圖資分屬不同管理單位，而有地圖影像校正之差異，故以內政部最新公告地籍資料為依據產製。

桃園市大園區大牛稠段倒厝子小段 573-32、573-78 地號
公告解列土壤污染控制場址及土壤污染管制區之地號範圍示意圖



	A	B	C	D
TWD97-X	273646	273566	273563	273633
TWD97-Y	2772525	2772455	2772485	2772532

公告地號：大園區大牛稠段倒厝子小段 573-32 地號
公告地號：大園區大牛稠段倒厝子小段 573-78 地號


公告面積：1452 平方公尺
公告面積：84 平方公尺

解列地號：大園區大牛稠段倒厝子小段 573-32 地號
解列地號：大園區大牛稠段倒厝子小段 573-78 地號

解列面積：1452 平方公尺
解列面積：84 平方公尺

註：此公告範圍示意圖因影像、坵塊及地籍圖資分屬不同管理單位，而有地圖影像校正之差異，故以內政部最新公告地籍資料為依據產製。

桃園市大園區大牛稠段倒厝子小段 633、634、634-1 地號
公告解列土壤污染控制場址及土壤污染管制區之地號範圍示意圖



	A	B	C	D
TWD97-X	273651	273575	273553	273641
TWD97-Y	2772612	2772579	2772608	2772636

公告地號：大園區大牛稠段倒厝子小段 633 地號
 公告地號：大園區大牛稠段倒厝子小段 634 地號
 公告地號：大園區大牛稠段倒厝子小段 634-1 地號

公告面積：1818 平方公尺
 公告面積：859 平方公尺
 公告面積：1863 平方公尺

解列地號：大園區大牛稠段倒厝子小段 633 地號
 解列地號：大園區大牛稠段倒厝子小段 634 地號
 解列地號：大園區大牛稠段倒厝子小段 634-1 地號

解列面積：1818 平方公尺
 解列面積：859 平方公尺
 解列面積：133 平方公尺

註：此公告範圍示意圖因影像、坵塊及地籍圖資分屬不同管理單位，而有地圖影像校正之差異，故以內政部最新公告地籍資料為依據產製。

桃園市大園區大牛稠段倒厝子小段 634-1 地號
公告解列土壤污染控制場址及土壤污染管制區之地號範圍示意圖



	A	B	C	D	E
TWD97-X	273551	273548	273651	273654	273632
TWD97-Y	2772558	2772563	2772607	2772597	2772579

公告地號：大園區大牛稠段倒厝子小段 634-1 地號 公告面積：1863 平方公尺

解列地號：大園區大牛稠段倒厝子小段 634-1 地號 解列面積：1730 平方公尺

註：此公告範圍示意圖因影像、坵塊及地籍圖資分屬不同管理單位，而有地圖影像校正之差異，故以內政部最新公告地籍資料為依據產製。

桃園市大園區大牛稠段倒厝子小段 638 地號
公告解列土壤污染控制場址及土壤污染管制區之地號範圍示意圖



	A	B	C	D	E	F
TWD97-X	273531	273501	273503	273441	273436	273529
TWD97-Y	2772545	277524	2772517	2772495	2772506	2772550

公告地號：大園區大牛稠段倒厝子小段 638 地號


公告面積：890 平方公尺

解列地號：大園區大牛稠段倒厝子小段 638 地號

解列面積：890 平方公尺

註：此公告範圍示意圖因影像、坵塊及地籍圖資分屬不同管理單位，而有地圖影像校正之差異，故以內政部最新公告地籍資料為依據產製。

桃園市大園區埔心段海豐坡小段284地號
公告解列土壤污染控制場址及土壤污染管制區之地號範圍示意圖




	A	B	C	D
TWD97-X	272131	272107	272097	272119
TWD97-Y	2772504	2772481	2772490	2772511

公告地號：大園區埔心段海豐坡小段 284 地號 公告面積：512 平方公尺

解列地號：大園區埔心段海豐坡小段 284 地號 解列面積：354 平方公尺

註：此公告範圍示意圖因影像、坵塊及地籍圖資分屬不同管理單位，而有地圖影像校正之差異，故以內政部最新公告地籍資料為依據產製。

桃園市大園區埔心段海豐坡小段295地號
公告解列土壤污染控制場址及土壤污染管制區之地號範圍示意圖



	A	B	C	D	E
TWD97-X	271988	271978	271974	271995	272010
TWD97-Y	2772633	2772651	2772663	2772682	2772655

公告地號：大園區埔心段海豐坡小段 295 地號 公告面積：1850 平方公尺

解列地號：大園區埔心段海豐坡小段 295 地號 解列面積：815 平方公尺

註：此公告範圍示意圖因影像、坵塊及地籍圖資分屬不同管理單位，而有地圖影像校正之差異，故以內政部最新公告地籍資料為依據產製。

桃園市大園區竹圍段拔子林小段28-4(部分)、28-41(部分)、
28-51(部分)、28-56(部分)地號
公告解列土壤污染控制場址及土壤污染管制區之地號範圍示意圖



	A	B	C	D
TWD97-X	276966	276925	276893	276941
TWD97-Y	2774520	2774443	2774457	2774548

公告地號：大園區竹圍段拔子林小段 28-4 地號 公告面積：1477 平方公尺
 公告地號：大園區竹圍段拔子林小段 28-41 地號 公告面積：799 平方公尺
 公告地號：大園區竹圍段拔子林小段 28-51 地號 公告面積：929 平方公尺
 公告地號：大園區竹圍段拔子林小段 28-56 地號 公告面積：188 平方公尺

解列地號：大園區竹圍段拔子林小段 28-4 地號 解列面積：1477 平方公尺
 解列地號：大園區竹圍段拔子林小段 28-41 地號 解列面積：799 平方公尺
 解列地號：大園區竹圍段拔子林小段 28-51 地號 解列面積：929 平方公尺
 解列地號：大園區竹圍段拔子林小段 28-56 地號 解列面積：130 平方公尺

註：此公告範圍示意圖因影像、坵塊及地籍圖資分屬不同管理單位，而有地圖影像校正之差異，故以內政部最新公告地籍資料為依據產製。

桃園市大園區竹圍段拔子林小段67-9 地號
公告解列土壤污染控制場址及土壤污染管制區之地號範圍示意圖



	A	B	C	D
TWD97-X	276918	276902	276900	276917
TWD97-Y	2774279	2774284	2774310	2774323

公告地號：大園區竹圍段拔子林小段 67-9 地號 公告面積：614 平方公尺

解列地號：大園區竹圍段拔子林小段 67-9 地號 解列面積：614 平方公尺

註：此公告範圍示意圖因影像、坵塊及地籍圖資分屬不同管理單位，而有地圖影像校正之差異，故以內政部最新公告地籍資料為依據產製。

桃園市大園區竹圍段拔子林小段68-5(部分)地號
公告解列土壤污染控制場址及土壤污染管制區之地號範圍示意圖



	A	B	C	D
TWD97-X	276820	276789	276788	276818
TWD97-Y	2774096	2774090	2774096	2774105

公告地號：大園區竹圍段拔子林小段 68-5 地號 公告面積：182 平方公尺

解列地號：大園區竹圍段拔子林小段 68-5 地號 解列面積：125 平方公尺

註：此公告範圍示意圖因影像、坵塊及地籍圖資分屬不同管理單位，而有地圖影像校正之差異，故以內政部最新公告地籍資料為依據產製。

桃園市大園區竹圍段拔子林小段68-2(部分)、68-4(部分)、68-5(部分)、68-6地號
公告解列土壤污染控制場址及土壤污染管制區之地號範圍示意圖



	A	B	C	D
TWD97-X	276857	276820	276818	276847
TWD97-Y	2774100	2774095	2774105	2774119

公告地號：大園區竹圍段拔子林小段 68-2 地號 公告面積：1111 平方公尺
 公告地號：大園區竹圍段拔子林小段 68-4 地號 公告面積：427 平方公尺
 公告地號：大園區竹圍段拔子林小段 68-5 地號 公告面積：182 平方公尺
 公告地號：大園區竹圍段拔子林小段 68-6 地號 公告面積：78 平方公尺

解列地號：大園區竹圍段拔子林小段 68-2 地號 解列面積：387 平方公尺
 解列地號：大園區竹圍段拔子林小段 68-4 地號 解列面積：29 平方公尺
 解列地號：大園區竹圍段拔子林小段 68-5 地號 解列面積：57 平方公尺
 解列地號：大園區竹圍段拔子林小段 68-6 地號 解列面積：78 平方公尺

註：此公告範圍示意圖因影像、坵塊及地籍圖資分屬不同管理單位，而有地圖影像校正之差異，故以內政部最新公告地籍資料為依據產製。

桃園市大園區竹圍段拔子林小段68-2(部分)、68-4(部分)地號(H210)
公告解列土壤污染控制場址及土壤污染管制區之地號範圍示意圖



	A	B	C	D
TWD97-X	276900	276857	276847	276888
TWD97-Y	2774136	2774100	2774119	2774146

公告地號：大園區竹圍段拔子林小段 68-2 地號

公告面積：1111 平方公尺

公告地號：大園區竹圍段拔子林小段 68-4 地號

公告面積：427 平方公尺

解列地號：大園區竹圍段拔子林小段 68-2 地號

解列面積：622 平方公尺

解列地號：大園區竹圍段拔子林小段 68-4 地號

解列面積：219 平方公尺

註：此公告範圍示意圖因影像、坵塊及地籍圖資分屬不同管理單位，而有地圖影像校正之差異，故以內政部最新公告地籍資料為依據產製。

桃園市大園區竹圍段拔子林小段68-2(部分)、68-4(部分)地號(H211)
公告解列土壤污染控制場址及土壤污染管制區之地號範圍示意圖



	A	B	C	D
TWD97-X	276914	276900	276888	276900
TWD97-Y	2774152	2774136	2774146	2774166

公告地號：大園區竹圍段拔子林小段 68-2 地號
公告地號：大園區竹圍段拔子林小段 68-4 地號

公告面積：1111 平方公尺
公告面積：427 平方公尺

解列地號：大園區竹圍段拔子林小段 68-2 地號
解列地號：大園區竹圍段拔子林小段 68-4 地號

解列面積：102 平方公尺
解列面積：179 平方公尺

註：此公告範圍示意圖因影像、坵塊及地籍圖資分屬不同管理單位，而有地圖影像校正之差異，故以內政部最新公告地籍資料為依據產製。