

正本

發文方式：郵寄

檔 號：

保存年限：

# 桃園市政府建築管理處 函

地址：33001桃園市桃園區縣府路1號  
承辦人：許惠渝  
電話：03-3322101#6100

桃園市桃園區縣府路232號

受文者：桃園市建築師公會

發文日期：中華民國108年10月15日  
發文字號：桃建照字第1080068081號  
速別：普通件  
密等及解密條件或保密期限：  
附件：如主旨

理事長 章多芳  
20191018

專案存查

登入本會網站  
影本轉知各會員  
已解除電腦管制

✓ 影本送發照室存查 10/17

主旨：檢送本府108年10月9日以府環水字第1080249786號公告解除本市大園區埔心段埔心小段1630地號等18筆土地為土壤污染控制場址及土壤污染管制區公告1份，請貴公會協助解除列管，請查照。

說明：依本府108年10月14日府環水字第1080257082號函辦理。

正本：桃園市建築師公會、中華民國公共工程資訊學會  
副本：本府建築管理處建照科

# 處長 邱英哲


本案依分層負責規定授權業務主管決行

檔 號：

保存年限：

## 桃園市政府 公告

發文日期：中華民國108年10月9日  
發文字號：府環水字第1080249786號  
附件：場址地籍套繪圖



主旨：公告解除本市大園區埔心段埔心小段1630地號等18筆土地為土壤污染控制場址及土壤污染管制區之劃定。  
依據：土壤及地下水污染整治法第26條第2項規定暨本府環境保護局「107-109年度桃園市農地土壤污染控制場址適當措施改善計畫(第3期之3-2)監督及驗證工作」驗證結果辦理。

### 公告事項：

- 一、本府以102年6月20日府環水字第10207028364號公告暨依土壤及地下水污染整治法第12條第2項、第16條及施行細則第10條公告下列土地為土壤污染控制場址及土壤污染管制區在案。
- 二、經本府環境保護局進行污染改善後，於108年7月18日進行驗證，土壤中重金屬項目皆已低於食用作物農地之土壤污染管制標準，故予以解除本市大園區埔心段埔心小段1630(部分坵塊)、1632(部分坵塊)、1633(部分坵塊)、1782(部分坵塊)、1784(部分坵塊)、1871(部分坵塊)、1872、1873、1875、1875-1、1906-1(部分坵塊)、1906-2(部分坵塊)、1906-5、1907-2、1908-2、1909-2(部分坵塊)、1914-3(部分坵塊)、1915-2(部分坵塊)地號等18筆土地之土壤污染控制場址及管制區列管及相關管制事項。

# 市長鄭文燦

桃園市大園區埔心段埔心小段 1630 (部分坵塊) 地號  
公告解列土壤污染控制場址及土壤污染管制區之地號範圍示意圖



	A	B	C	D
TWD97-X	271657	271616	271599	271643
TWD97-Y	2771402	2771387	2771392	2771436

公告地號：桃園市大園區埔心段埔心小段 1630 (部分坵塊) 地號      公告面積: 1,756  
平方公尺

解列地號：桃園市大園區埔心段埔心小段 1630 (部分坵塊) 地號      解列面積: 1,756  
平方公尺

註：此公告範圍示意圖因影像、坵塊及地籍圖資分屬不同管理單位，而有地圖投影校正之差異，故以內政部最新公告地籍資料為依據產製。

桃園市大園區埔心段埔心小段 1632 (部分坵塊) 、1633 (部分坵塊) 地號  
公告解列土壤污染控制場址及土壤污染管制區之地號範圍示意圖



	A	B	C	D
TWD97-X	271657	271611	271611	271640
TWD97-Y	2771484	2771467	2771467	2771521

公告地號：桃園市大園區埔心段埔心小段 1632 (部分坵塊) 地號  
平方公尺 公告面積：1,206

公告地號：桃園市大園區埔心段埔心小段 1633 (部分坵塊) 地號  
平方公尺 公告面積：122

解列地號：桃園市大園區埔心段埔心小段 1632 (部分坵塊) 地號  
平方公尺 解列面積：1,206

解列地號：桃園市大園區埔心段埔心小段 1633 (部分坵塊) 地號  
平方公尺 解列面積：122

註：此公告範圍示意圖因影像、坵塊及地籍圖資分屬不同管理單位，而有地圖投影校正之差異，故以內政部最新公告地籍資料為依據產製。

桃園市大園區埔心段埔心小段 1782 (部分坵塊) 、1784 (部分坵塊) 地號  
公告解列土壤污染控制場址及土壤污染管制區之地號範圍示意圖



	A	B	C	D
TWD97-X	271896	271808	271794	271896
TWD97-Y	2770238	2770188	2770222	2770238

公告地號：桃園市大園區埔心段埔心小段 1782 (部分坵塊) 地號  
平方公尺 公告面積:1,879

公告地號：桃園市大園區埔心段埔心小段 1784 (部分坵塊) 地號  
平方公尺 公告面積:145

解列地號：桃園市大園區埔心段埔心小段 1782 (部分坵塊) 地號  
平方公尺 解列面積:1,879

解列地號：桃園市大園區埔心段埔心小段 1784 (部分坵塊) 地號  
平方公尺 解列面積:145

註：此公告範圍示意圖因影像、坵塊及地籍圖資分屬不同管理單位，而有地圖投影校正之差異，故以內政部最新公告地籍資料為依據產製。

桃園市大園區埔心段埔心小段 1871 (部分坵塊)、1872、1873 地號公告  
解列土壤污染控制場址及土壤污染管制區之地號範圍示意圖




	A	B	C	D
TWD97-X	271728	271657	271657	271718
TWD97-Y	2770387	2770319	2770319	2770387

公告地號：桃園市大園區埔心段埔心小段 1871 (部分坵塊) 地號 公告面積:1,278 平方公尺  
 公告地號：桃園市大園區埔心段埔心小段 1872 地號 公告面積:1,412 平方公尺  
 公告地號：桃園市大園區埔心段埔心小段 1873 地號 公告面積:438 平方公尺

解列地號：桃園市大園區埔心段埔心小段 1871 (部分坵塊) 地號 解列面積:1,278 平方公尺  
 解列地號：桃園市大園區埔心段埔心小段 1872 地號 解列面積:1,412 平方公尺  
 解列地號：桃園市大園區埔心段埔心小段 1873 地號 解列面積:257 平方公尺

註：此公告範圍示意圖因影像、坵塊及地籍圖資分屬不同管理單位，而有地圖投影校正之差異，故以內政部最新公告地籍資料為依據產製。

大園區埔心段埔心小段 1873、1875、1875-1 地號  
公告解列土壤污染控制場址及土壤污染管制區之地號範圍示意圖



	A	B	C	D
TWD97-X	271727	271664	271661	271720
TWD97-Y	2770387	2770373	2770437	2770452

公告地號：桃園市大園區埔心段埔心小段 1873 地號  
 公告地號：桃園市大園區埔心段埔心小段 1875 地號  
 公告地號：桃園市大園區埔心段埔心小段 1875-1 地號

公告面積:438 平方公尺  
 公告面積:2,659 平方公尺  
 公告面積:1,109 平方公尺


解列地號：桃園市大園區埔心段埔心小段 1873 地號  
 解列地號：桃園市大園區埔心段埔心小段 1875 地號  
 解列地號：桃園市大園區埔心段埔心小段 1875-1 地號

解列面積:181 平方公尺  
 解列面積:2,659 平方公尺  
 解列面積:1,109 平方公尺

註：此公告範圍示意圖因影像、坵塊及地籍圖資分屬不同管理單位，而有地圖投影校正之差異，故以內政部最新公告地籍資料為依據產製。

大園區埔心段埔心小段 1906-1 (部分坵塊)、1906-2 (部分坵塊)  
 塊)、1906-5、1907-2、1908-2、1909-2 (部分坵塊) 地號

公告解列土壤污染控制場址及土壤污染管制區之地號範圍示意圖



	A	B	C	D
TWD97-X	271709	271709	271626	271687
TWD97-Y	2770623	2770623	2770683	2770691

公告地號：桃園市大園區埔心段埔心小段 1906-1 (部分坵塊) 地號 公告面積：73 平方公尺  
 公告地號：桃園市大園區埔心段埔心小段 1906-2 (部分坵塊) 地號 公告面積：272 平方公尺  
 公告地號：桃園市大園區埔心段埔心小段 1906-5 地號 公告面積：298 平方公尺  
 公告地號：桃園市大園區埔心段埔心小段 1907-2 地號 公告面積：941 平方公尺  
 公告地號：桃園市大園區埔心段埔心小段 1908-2 地號 公告面積：1,355 平方公尺  
 公告地號：桃園市大園區埔心段埔心小段 1909-2 (部分坵塊) 地號 公告面積：786 平方公尺

解列地號：桃園市大園區埔心段埔心小段 1906-1 (部分坵塊) 地號 解列面積：73 平方公尺  
 解列地號：桃園市大園區埔心段埔心小段 1906-2 (部分坵塊) 地號 解列面積：170 平方公尺  
 解列地號：桃園市大園區埔心段埔心小段 1906-5 地號 解列面積：298 平方公尺  
 解列地號：桃園市大園區埔心段埔心小段 1907-2 地號 解列面積：941 平方公尺  
 解列地號：桃園市大園區埔心段埔心小段 1908-2 地號 解列面積：1,355 平方公尺  
 解列地號：桃園市大園區埔心段埔心小段 1909-2 (部分坵塊) 地號 解列面積：786 平方公尺

註：此公告範圍示意圖因影像、坵塊及地籍圖資分屬不同管理單位，而有地圖投影校正之差  
 異，故以內政部最新公告地籍資料為依據產製。

桃園市大園區埔心段埔心小段 1914-3 (部分坵塊)、1915-2 (部分坵塊) 地號  
公告解列土壤污染控制場址及土壤污染管制區之地號範圍示意圖



	A	B	C	D
TWD97-X	271653	271597	271587	271643
TWD97-Y	2770785	2770764	2770795	2770815

公告地號：桃園市大園區埔心段埔心小段 1914-3 (部分坵塊) 地號 公告面積: 779  
平方公尺

公告地號：桃園市大園區埔心段埔心小段 1915-2 (部分坵塊) 地號 公告面積: 1,147  
平方公尺

解列地號：桃園市大園區埔心段埔心小段 1914-3 (部分坵塊) 地號 解列面積: 779  
平方公尺

解列地號：桃園市大園區埔心段埔心小段 1915-2 (部分坵塊) 地號 解列面積: 1,147  
平方公尺

註：此公告範圍示意圖因影像、坵塊及地籍圖資分屬不同管理單位，而有地圖投影校正之差異，故以內政部最新公告地籍資料為依據產製。