

正本

發文方式：郵寄

檔 號：

保存年限：

# 桃園市政府建築管理處 函

地址：33001桃園市桃園區縣府路1號  
承辦人：劉碩閔  
電話：03-3322101~6101

桃園市桃園區縣府路232號

受文者：桃園市建築師公會

發文日期：中華民國109年1月14日  
發文字號：桃建照字第1090002490號  
速別：普通件  
密等及解密條件或保密期限：  
附件：如說明

理事長章多芳  
2020.01.20

高速公路兩側「樹立廣告」、  
「公私有建物」禁建範圍示意圖  
存放發照室供各會員參閱

朱彩玉

主旨：奉交下本府為「高速公路兩側樹立廣告禁建範圍示意圖（國道2號0k+000~19K+500）」及「高速公路兩側公私有建築物禁建範圍圖（國道2號0k+000~19K+500）」用印公告一案，請協助於系統註記，請查照。

說明：奉交下本府109年1月9日府工養行字第1090006470號函(如附件)辦理。

正本：中華民國公共工程資訊學會、桃園市建築師公會  
副本：桃園市政府養護工程處、本處拆除科(含附件)、本處建照科

處長邱英哲

本案依分層負責規定授權業務主管決行

副本

發文方式：紙本傳遞

檔號：

保存年限：

## 桃園市政府 函

33001  
桃園市桃園區縣府路1號

地址：33001桃園市桃園區縣府路1號  
承辦人：張嘉祺  
電話：03-3396122#310  
電子信箱：10006769@mail.tycg.gov.tw

受文者：桃園市政府建築管理處

發文日期：中華民國109年1月9日  
發文字號：府工養行字第1090006470號  
速別：普通件  
密等及解密條件或保密期限：  
附件：如主旨

主旨：為「高速公路兩側樹立廣告禁建範圍示意圖(國道2號0k+000~19k+500)」及「高速公路兩側公私有建築物禁建範圍圖(國道2號0k+000~19k+500)」用印案，詳如說明，請查照。

說明：

- 一、復貴分局108年12月20日北中字第1083461697號函。
- 二、檢送已鈐印「高速公路兩側樹立廣告禁建範圍示意圖(國道2號0k+000~19k+500)」15份及「高速公路兩側公私有建築物禁建範圍圖(國道2號0k+000~19k+500)」20份。
- 三、副本抄送本府秘書處，送已鈐印「高速公路兩側樹立廣告禁建範圍示意圖(國道2號0k+000~19k+500)」1份，請協助公告實施事宜。

正本：交通部高速公路局北區養護工程分局

副本：桃園市政府秘書處、桃園市政府環境保護局、桃園市政府建築管理處、桃園市政府養護工程處(均含附件)

市長 鄭文燦 請假  
副市長 游建華 代行



本案依分層負責規定授權業務主管執行





# 高速公路兩側禁止設置樹立廣告範圍示意圖

(桃園市部份)

國道 2 號 0K+000~19K+500

桃園市政府

交通部高速公路局北區養護工程分局



桃園市政府建築管理處

圖 例 :



高速公路路權邊界外200公尺  
以內地區禁止設置樹立廣告



高速公路路權邊界外50公尺  
以內地區禁止設置樹立廣告



比例尺 : 1 / 2000

都市計畫區線

縣市界線

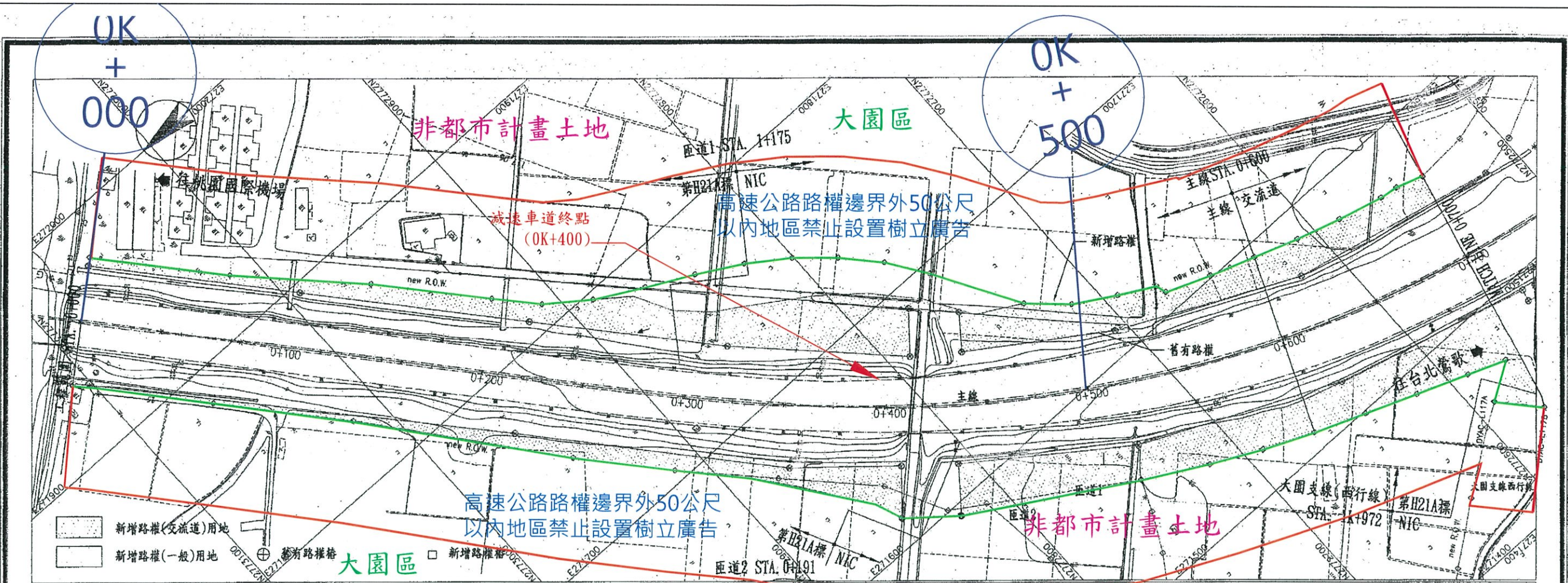
鄉鎮界線

高速公路路權界線

200公尺禁止設置樹立廣告

50公尺禁止設置樹立廣告

變更範圍線



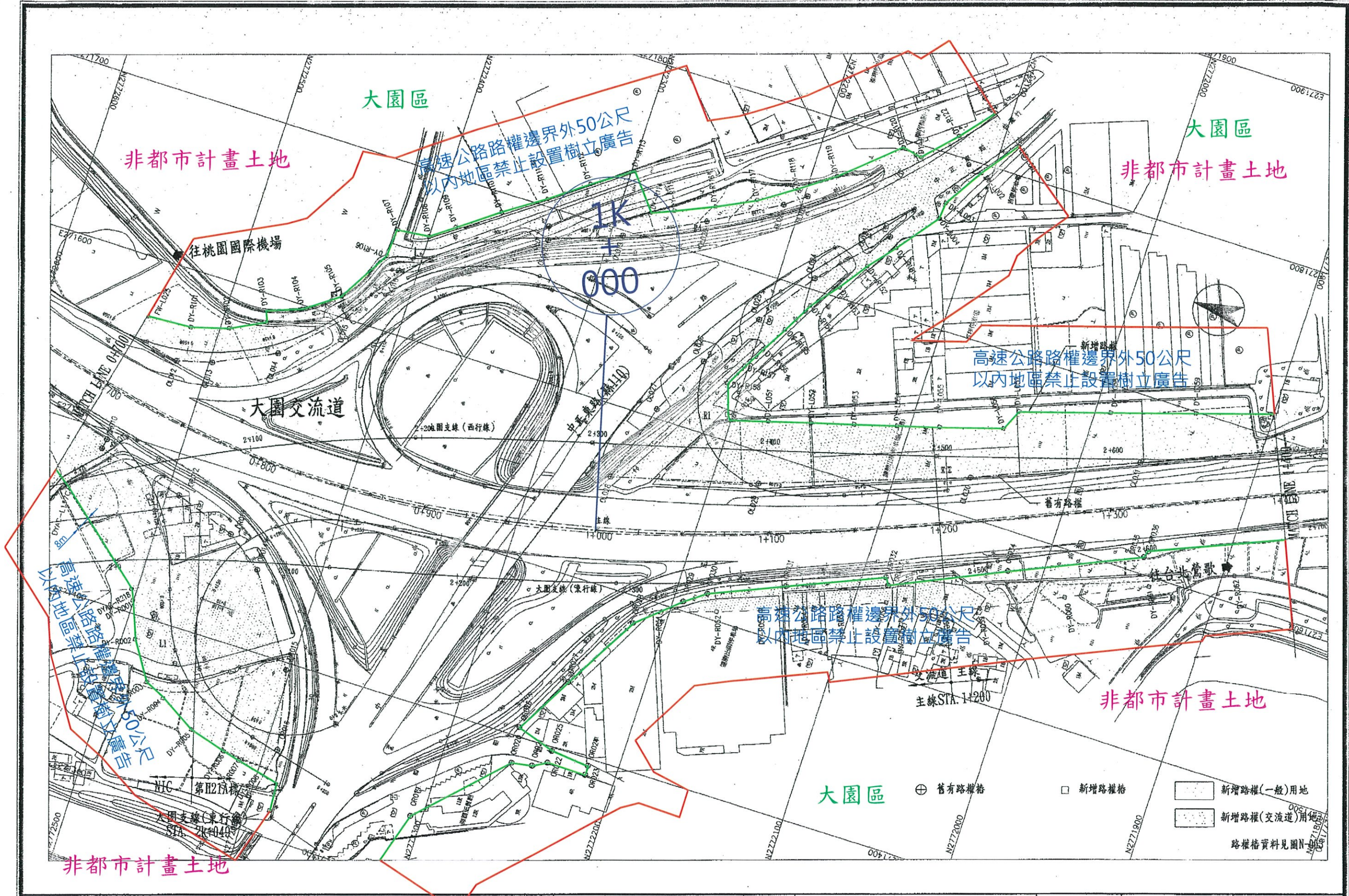
中華民國交通部  
台灣區國道高速公路局  
拓建工程處

國道2號拓寬工程第H21A標

修正記號	修正內容	日期

路權圖(一)  
STA. 0+000 ~ STA. 0+700  
單位: M 比例尺: 1:1000 圖號: N-001

承包商		監造單位	
宏義工程股份有限公司		CECC 技研工程顧問股份有限公司	
繪圖: 謝銘峰	閱圖: 吳慶華	監造: 吳慶華	
開工: 88-07-18	覆核: 張菲哲	專任工程人員: 何偉裕	審核: 吳慶華
完工: 100-08-17			



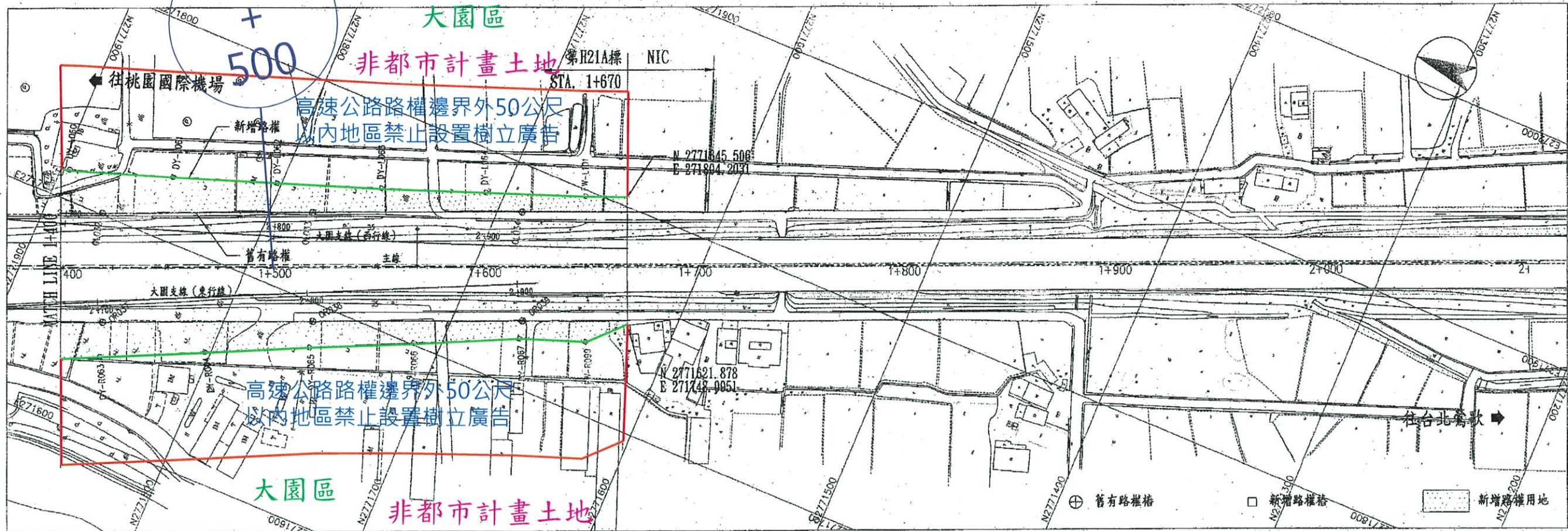
中華民國交通部  
台灣區國道高速公路局  
拓建工程處

國道2號拓寬工程第H21A標

修正記號	修正內容	日期

路權圖(二)  
STA. 0+700 ~ STA. 1+400  
單位：M 比例尺：1:1000 圖號 N-002

第H21A標 竣工圖 圖工：95-07-18 設工：100-08-17	承包商 宏義工程股份有限公司 繪圖：張錦輝 複核：張錦輝 專任工程人員：何益群	監造單位 CECI 台灣省工程顧問股份有限公司 審查：張錦輝 審核：吳慶祥
--	---	--



中華民國交通部  
台灣區國道高速公路局  
拓建工程處


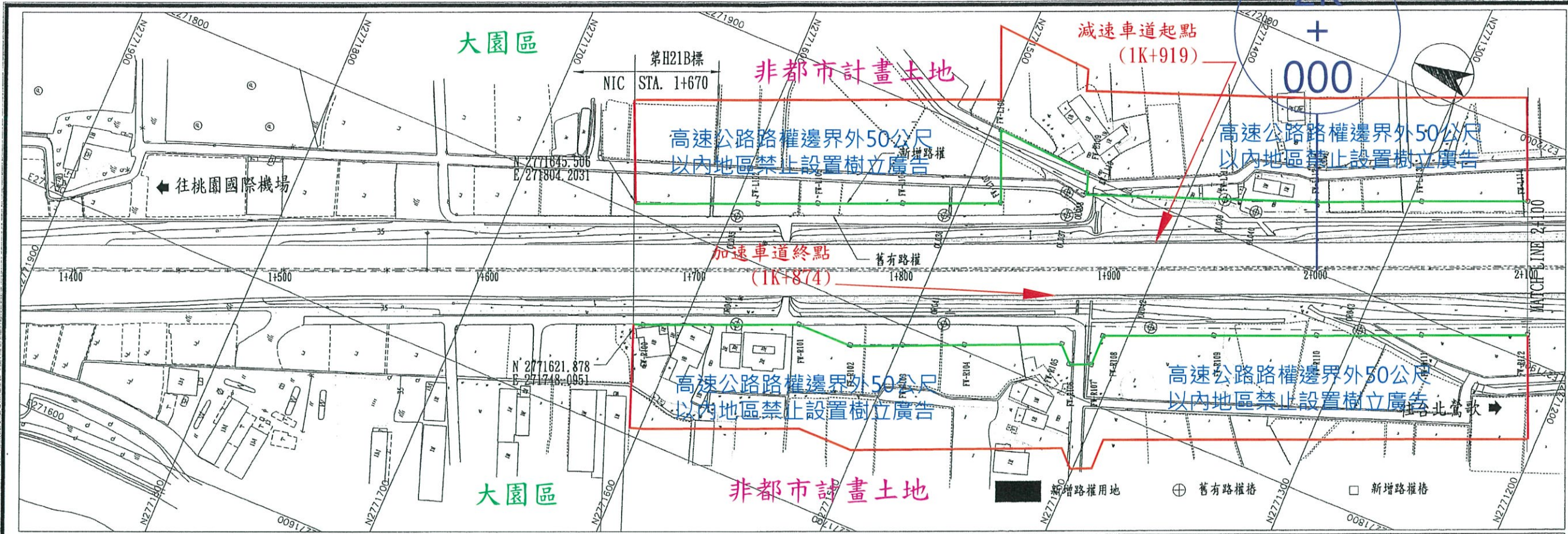
國道2號拓寬工程第H21A標

修正記號	修正內容	日期

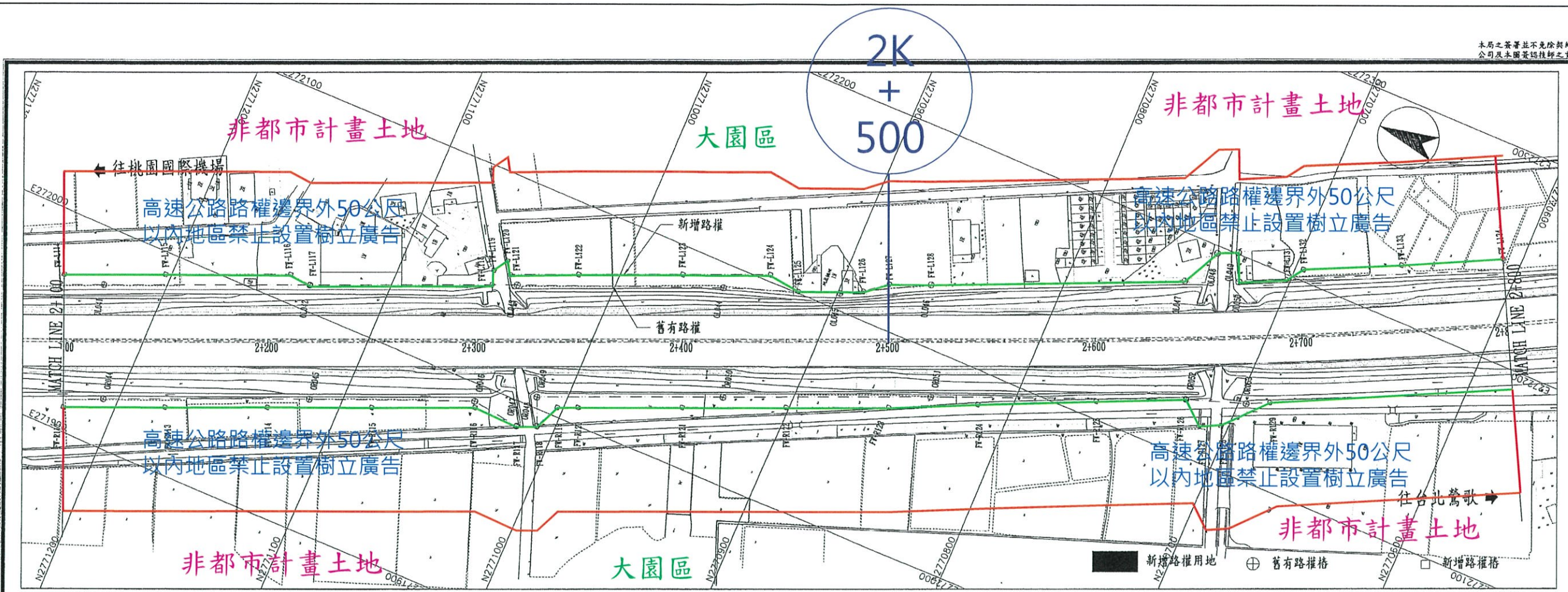
路權圖(四)  
STA. 1+400 ~ STA. 1+670  
單位: M 比例尺: 1:1000 圖號: N-004

第H21A標  
竣工圖  
圖工: 08-07-18  
圖工: 100-08-17

承包商 宏義工程股份有限公司 繪圖: 鄭銘偉 視核: 張振聲 專任工程人員: 何修希	監造單位 CECC 審查: 黃新 審核: 吳慶輝
--	-----------------------------------



中華民國交通部 臺灣區國道高速公路局 拓建工程處	國道2號拓寬工程第H21B標 大園交流道至大竹交流道路段	修正記號	修正內容	日期	路權圖(一) STA. 1+670 ~ STA. 2+100	第H21B標 竣工圖	承造商 威勝營造有限公司	監造單位 台灣世曦工程顧問股份有限公司 國道二號拓寬工程監造工程處
							繪圖: 吳仁三 閱核: 楊文忠 專任工程人員: 羅廷鈺	審查: 吳慶輝
					單位: M	比例: 1:1000	圖號: N-001	竣工: 99.07.04



中華民國交通部  
臺灣區國道高速公路局  
拓建工程處

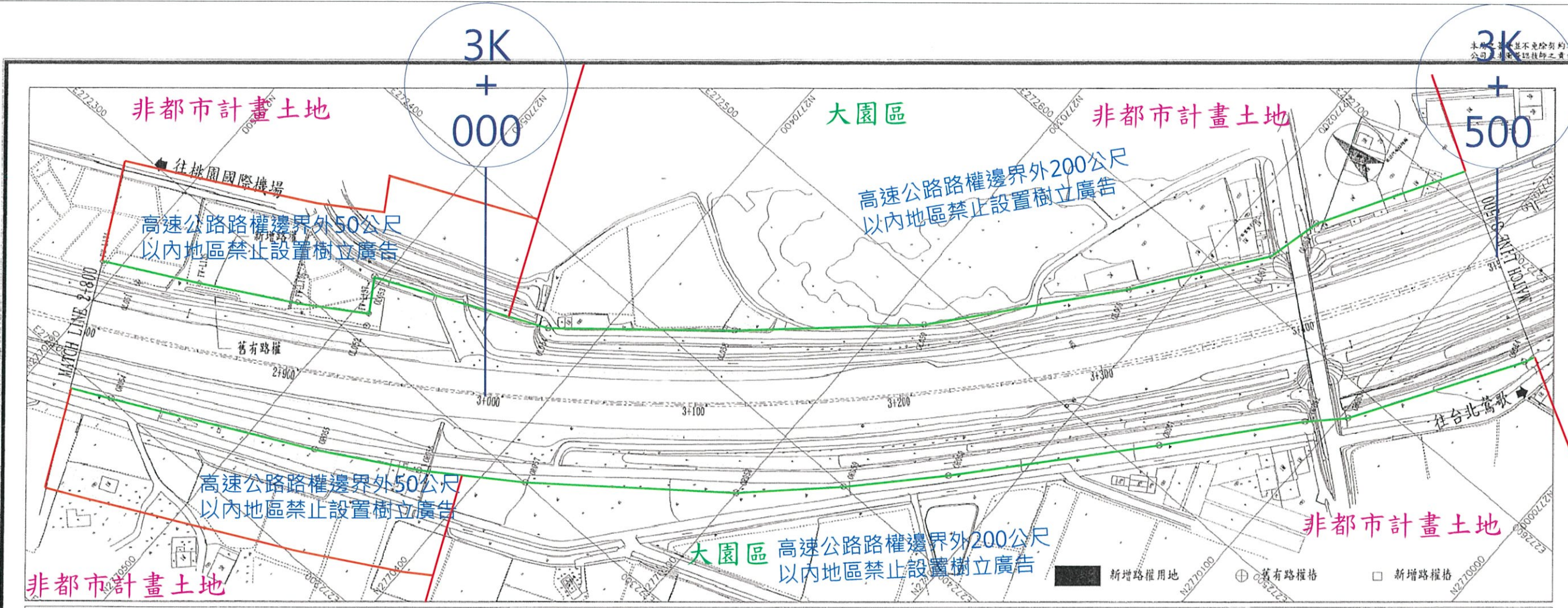
國道2號拓寬工程第H21B標  
大園交流道至大竹交流道路段

修正記號	修正內容	日期

路權圖(二)  
STA. 2+100 ~ STA. 2+800  
單位: M 比例: 1:1000 圖號: N-002

第H21B標  
竣工圖  
開工: 98.03.03  
竣工: 99.07.04

承包商 威勝營造有限公司 繪圖: 吳仁志 開工: 98.03.03 竣工: 99.07.04 專任工程人員: 盧廷鈺	監造單位 台灣世曦工程顧問股份有限公司 國道二號拓寬工程監造工程處 監造: 姚人帥 審核: 梁慶輝
---	---



中華民國交通部  
臺灣區國道高速公路局  
拓建工程處

國道2號拓寬工程第H21B標  
大園交流道至大竹交流道路段

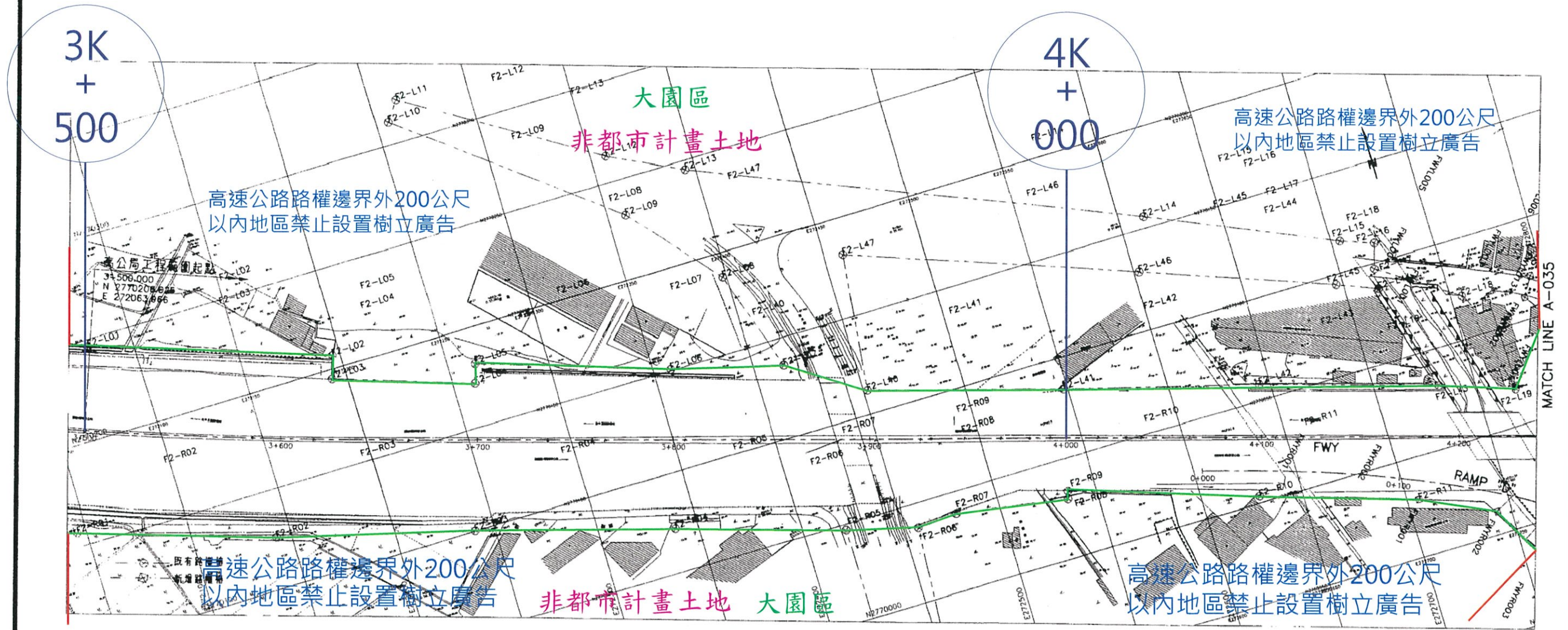
修正記號	修正內容	日期

路權圖(三)  
STA. 2+800 - STA. 3+500  
單位: M 比例: 1:1000 圖號: N-003

第H21B標  
竣工圖  
開工: 98.03.03  
竣工: 99.07.04

承包商  
威勝營造有限公司  
繪圖: 吳仁豆  
設計: 楊文強  
審核: 吳慶輝  
監造單位  
台灣世曦工程顧問股份有限公司  
國道二號拓寬工程監造工程處  
審核: 吳慶輝

統一代碼: H21B-F-N-003-0-0



中華民國交通部  
台灣區國道高速公路局

國道二號大竹交流道新建工程

修正記號	修正內容	日期

路權樁位圖(四)  
單位 比例 如圖 圖號 A-034

國道二號大竹 交流道新建工程 竣工圖	承包商 長鴻營造股份有限公司	監造單位 亞新工程顧問股份有限公司
圖工: 92.09.26	繪圖: 蔡嘉文	審查: 黃玉珍
修工: 93.11.10	校核: 蔡嘉文	審核: 江江淑
	簽任工程師人員: 蔡嘉文	

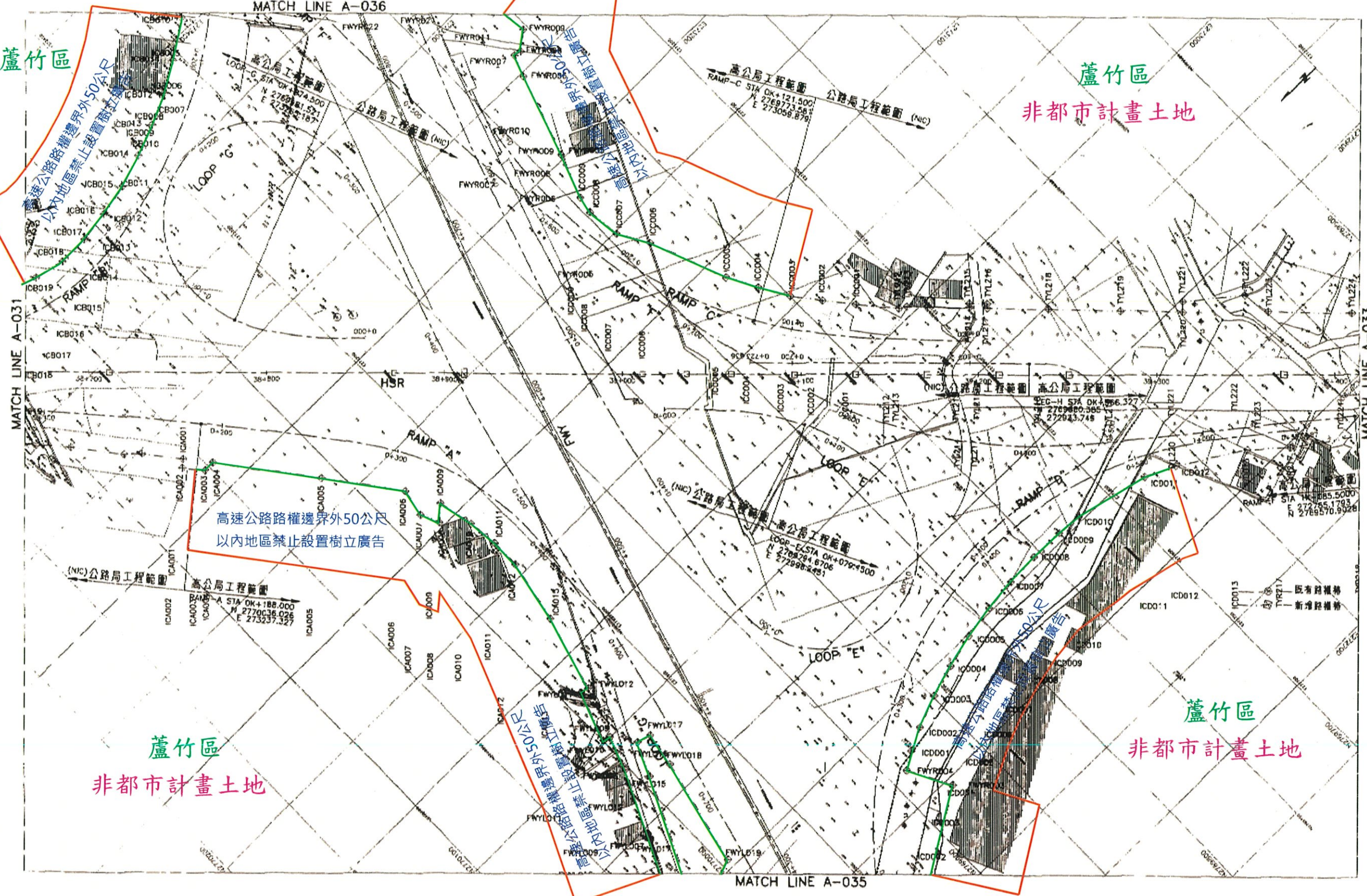
蘆竹區

蘆竹區

非都市計畫土地

MATCH LINE A-031

MATCH LINE A-033



蘆竹區

非都市計畫土地

蘆竹區

非都市計畫土地

MATCH LINE A-035

中華民國交通部  
台灣區國道高速公路局

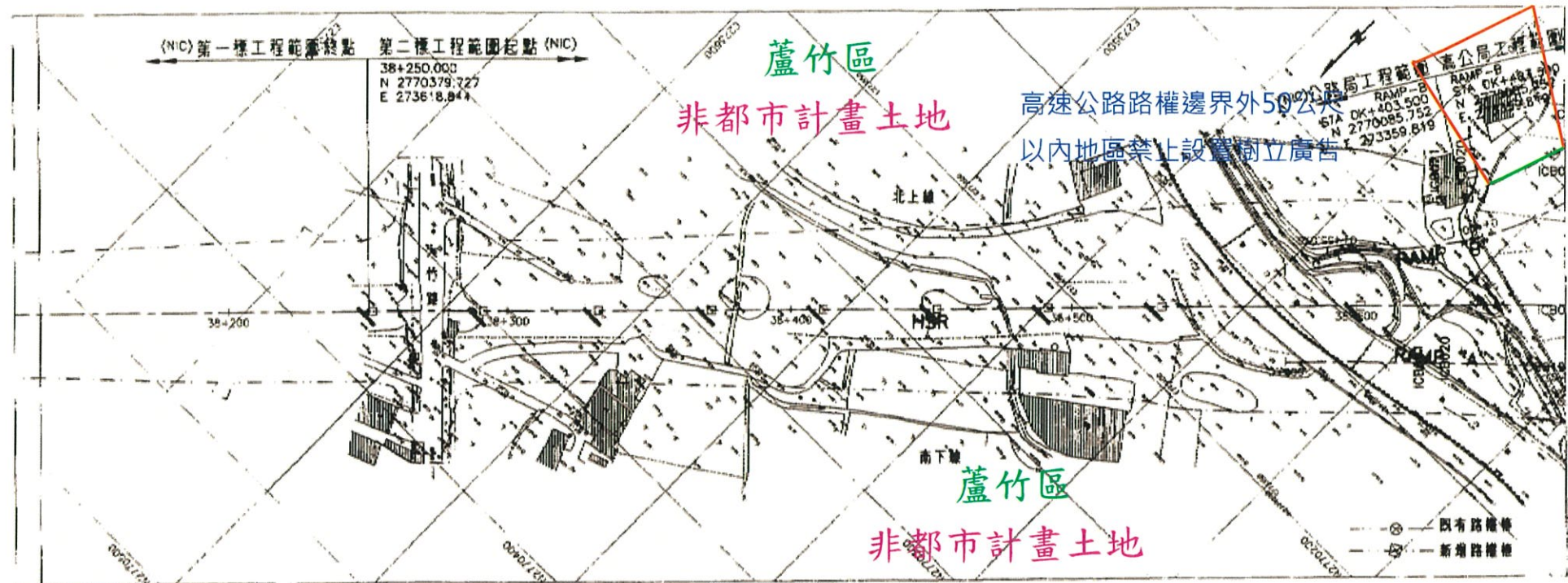
國道二號大竹交流道新建工程

修正記號	修正內容	日期

路權樁位圖(二)

圖說二號大竹 交流道新建工程 竣工圖	承包商 長鴻營造股份有限公司	監造單位 亞新工程顧問股份有限公司
圖工: 92.09.26	繪圖: 廖文周	審核: 吳子強
圖二: 92.11.10		

單位 比例 1:1000 圖號 A-032



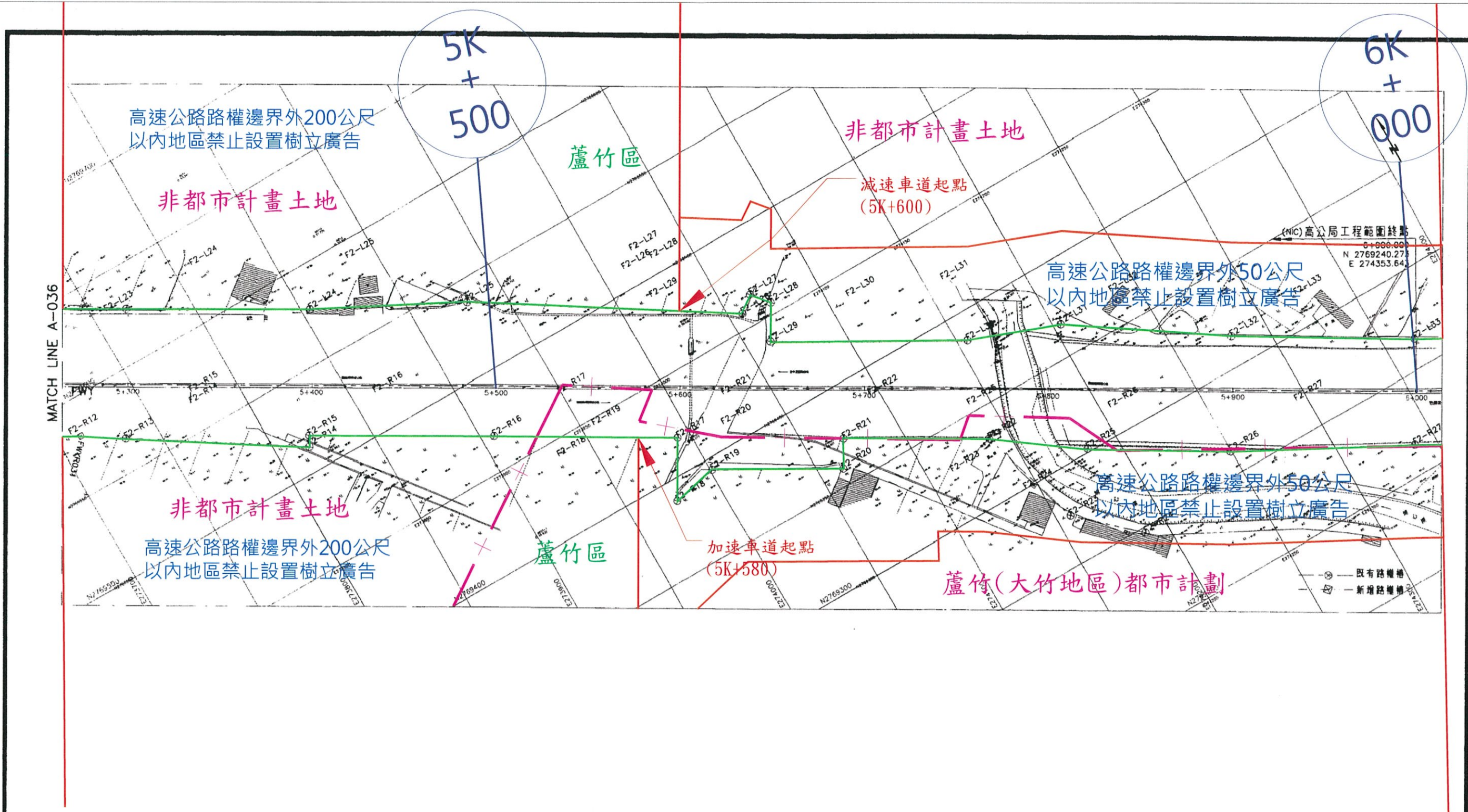
中華民國交通部  
台灣區國道高速公路局

國道二號大竹交流道新建工程

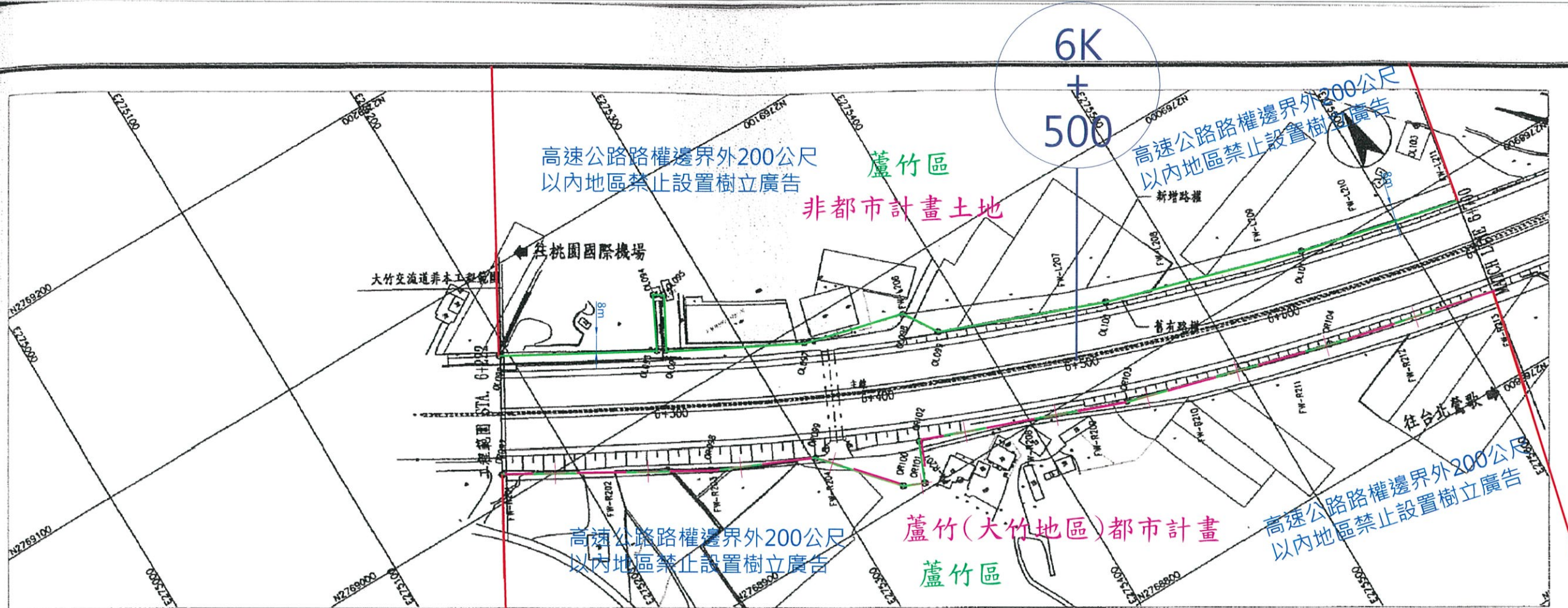
修正記號	修正內容	日期

路權樁位圖(一)

圖說二號大竹 交流道新建工程 竣工圖	承包商 長通營造股份有限公司	監造單位 亞新工程顧問股份有限公司
圖工: 92.09.26	繪圖: 黃嘉文	審查: 黃仁強
竣工: 97.11.10	繪圖工程師: 黃嘉文	審核: 25555
單位	比例 如圖	圖號 A-031



中華民國交通部 台灣區國道高速公路局	國道二號大竹交流道新建工程	修正記號	修正內容	日期	路權樁位圖(七)	國道二號大竹 交流道新建工程 竣工圖	承包商 長鴻營造股份有限公司	監造單位 亞新工程顧問股份有限公司
						圖工: 92.09.26	繪圖: 黃嘉文	審查: 黃名強
單位 比例 如圖 圖號 A-037						竣工: 92.11.10	審核: 游友國	責任工程師: 黃嘉文



⊕ 舊有路權      □ 新增路權      ■ 新增路權用地

中華民國交通部  
臺灣區國道高速公路局  
拓建工程處

國道2號拓寬工程第H21C標

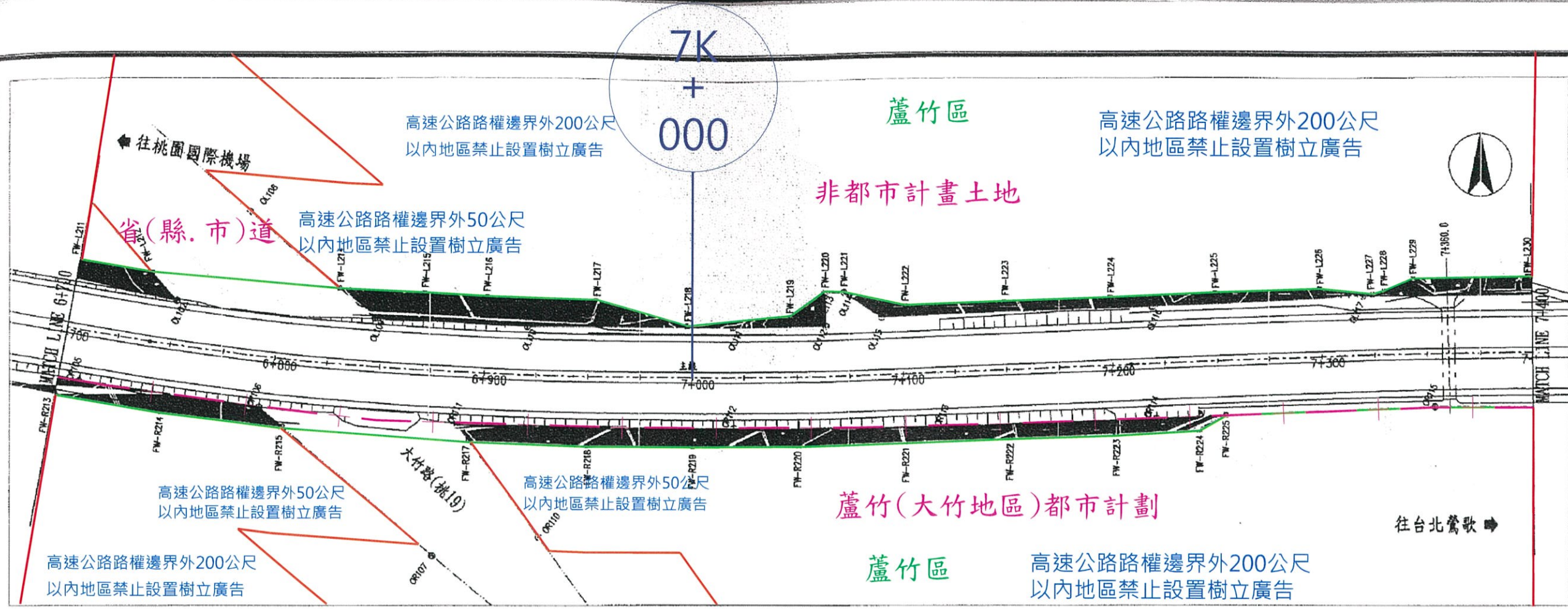
修正記號	修正內容	日期

路權圖(一)  
STA. 6+222 - STA. 6+700  
單位:      比例: 1:1000      圖號: N-001

第H21C標  
竣工圖  
開工: 98.05.29  
竣工: 100.04.10

承包商 友仁營造有限公司	監理單位 台灣世曦工程顧問股份有限公司 副理二號拓寬工程監理工程處
繪圖: 林品賢	審查: 高俊成
校核: 陳嘉榮	
審核人員:	審核:

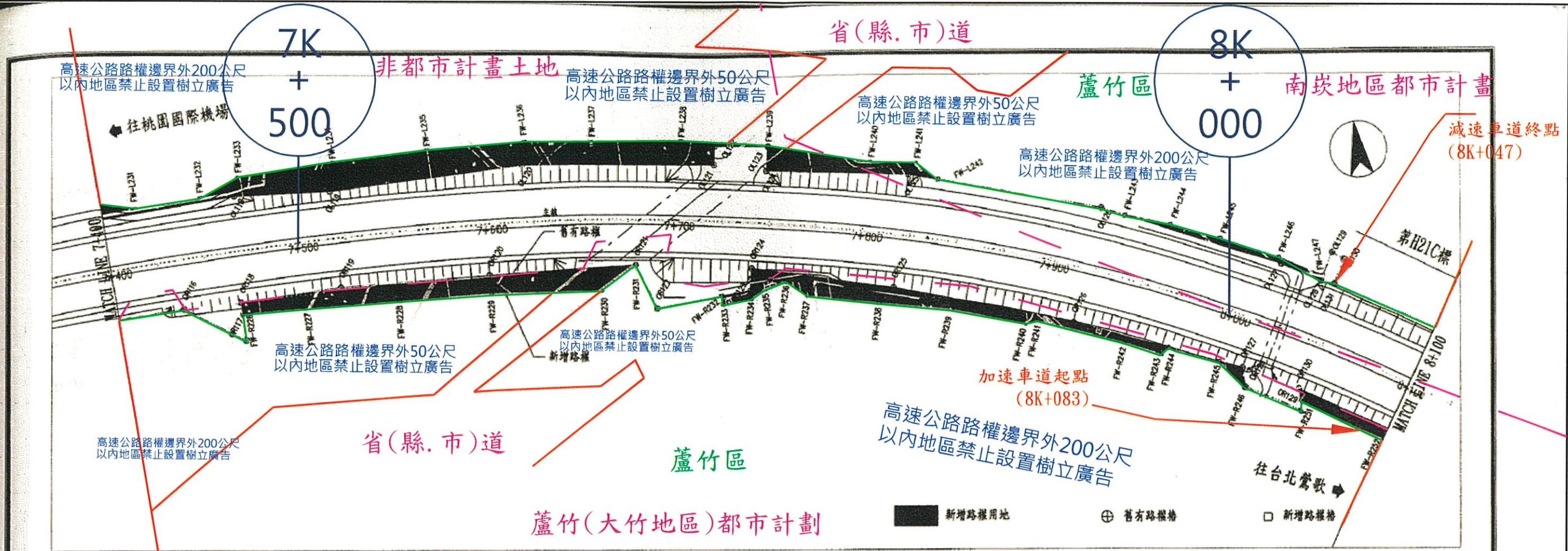
統一代碼: H21C-F-N-001-0-0



⊕ 舊有路權格      □ 新增路權格      ■ 新增路權用地

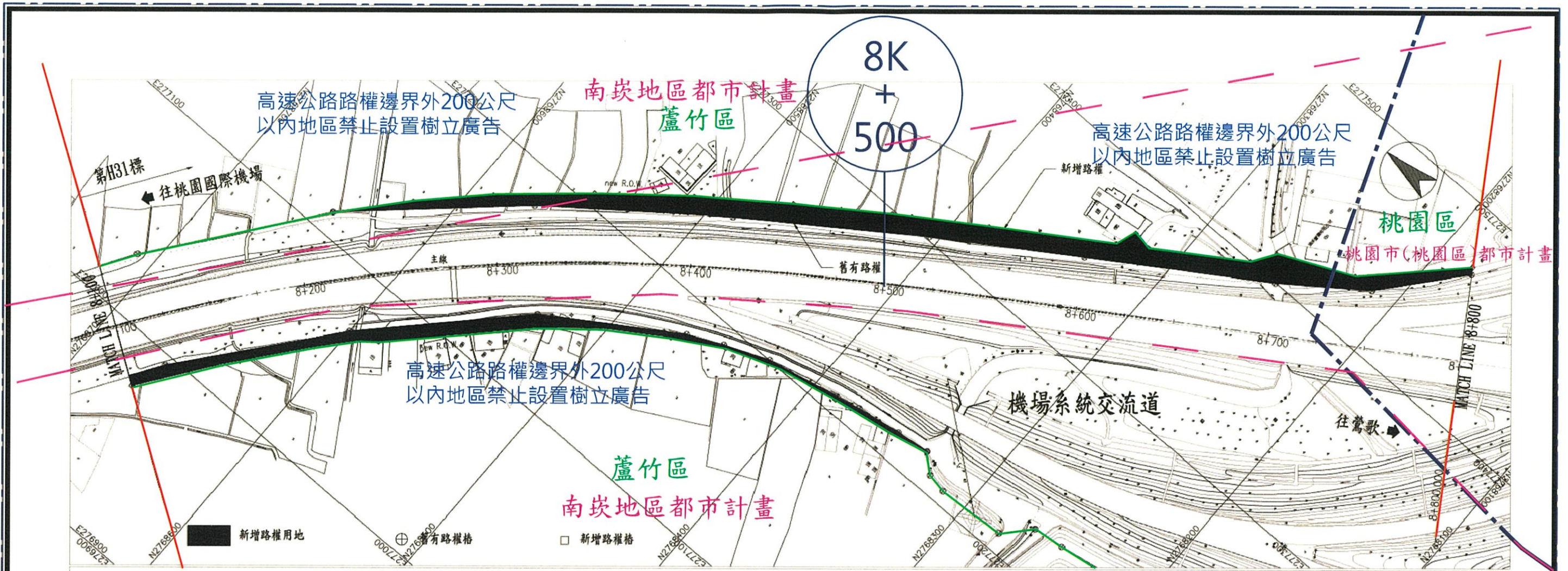
中華民國交通部 臺灣區國道高速公路局 拓建工程處	國道2號拓寬工程第H21C標	修正記號	修正內容	日期	路權圖(二) STA. 6+700 - STA. 7+400	第H21C標 竣工圖	承包商 友仁營造有限公司	監造單位 台灣世通工程顧問股份有限公司 國道二號拓寬工程監造工程處
							繪圖: 林嘉賢	審查: [Signature]
					單位:	比例: 1:1000	圖號: N-002	監工: 88.05.29
								竣工: 100.04.10
								監工人員: [Signature]
								審核: [Signature]

統一代碼: H21C-F-N-002-0-0



中華民國交通部 臺灣區國道高速公路局 拓建工程處	國道2號拓寬工程第H21C標	修正記號	修正內容	日期	路權圖(三) STA. 7+400 - STA. 8+100	第H21C標 竣工圖	承造商 友仁營造有限公司	監造單位 台灣世暉工程顧問股份有限公司 國道二號拓寬工程監造工程處
							繪圖: 林志賢 校核: 陳炳強 審核: 蔡清輝	監造: 蔡清輝
					單位:	比例: 1:1000	圖號: N-003	竣工: 88.05.26 竣工: 100.04.10

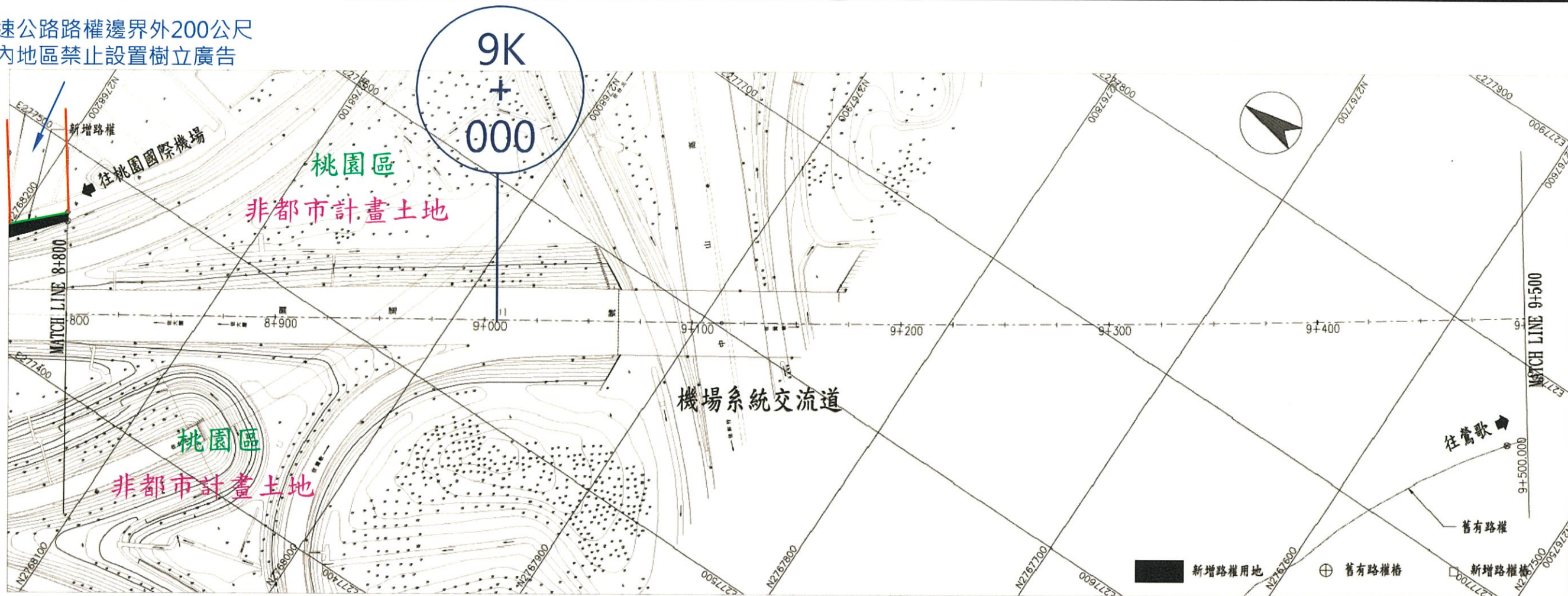
統一代碼: H21C-F-N-003-0-0



說明：備註欄標示 \* 者為都市計畫格，餘為混凝土界格。

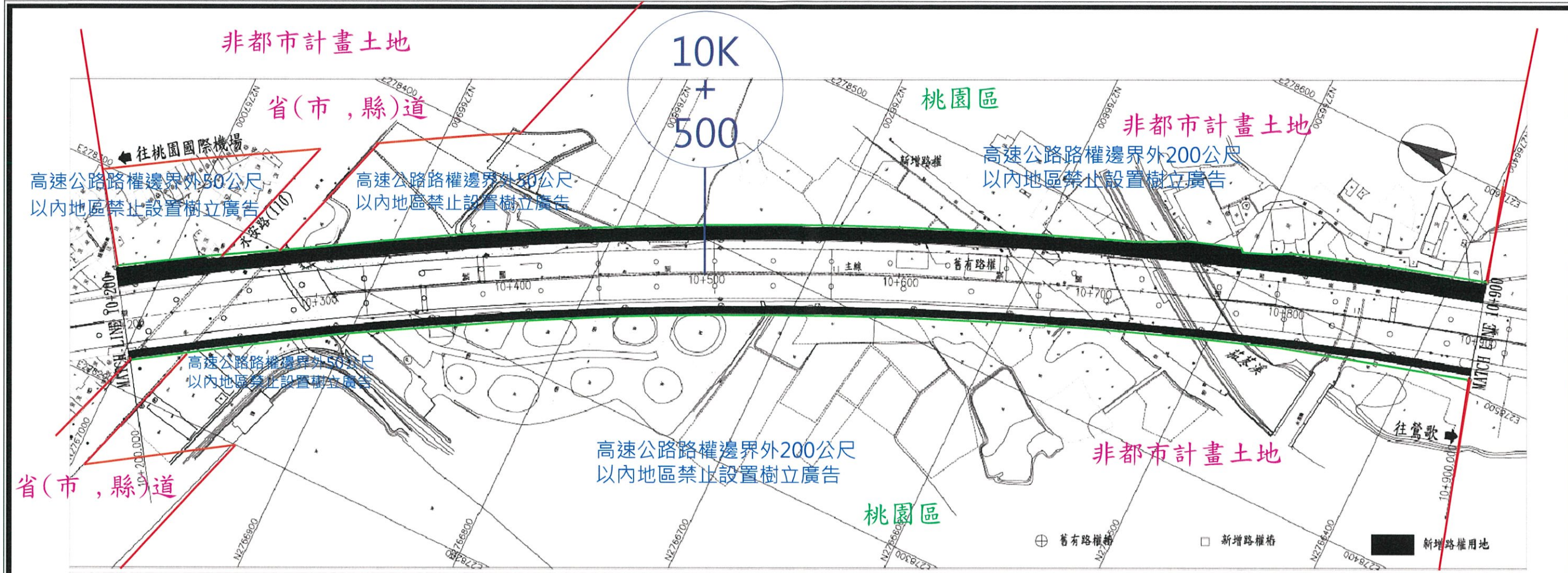
中華民國交通部 台灣區國道高速公路局 拓建工程處	國道2號拓寬工程第H31標	修正記號	修正內容	日期	路權圖(一) STA. 8+100 ~ STA. 8+800	第H31標 竣工圖	承包商 宏義工程股份有限公司	監造單位 宏誠工程顧問股份有限公司
							繪圖： 閱工：98年05月01日	審查：
					單位：M 比例尺：1:1000 圖號：N-001	竣工：101年02月18日	專任工程人員：	審核：

高速公路路權邊界外200公尺  
以內地區禁止設置樹立廣告



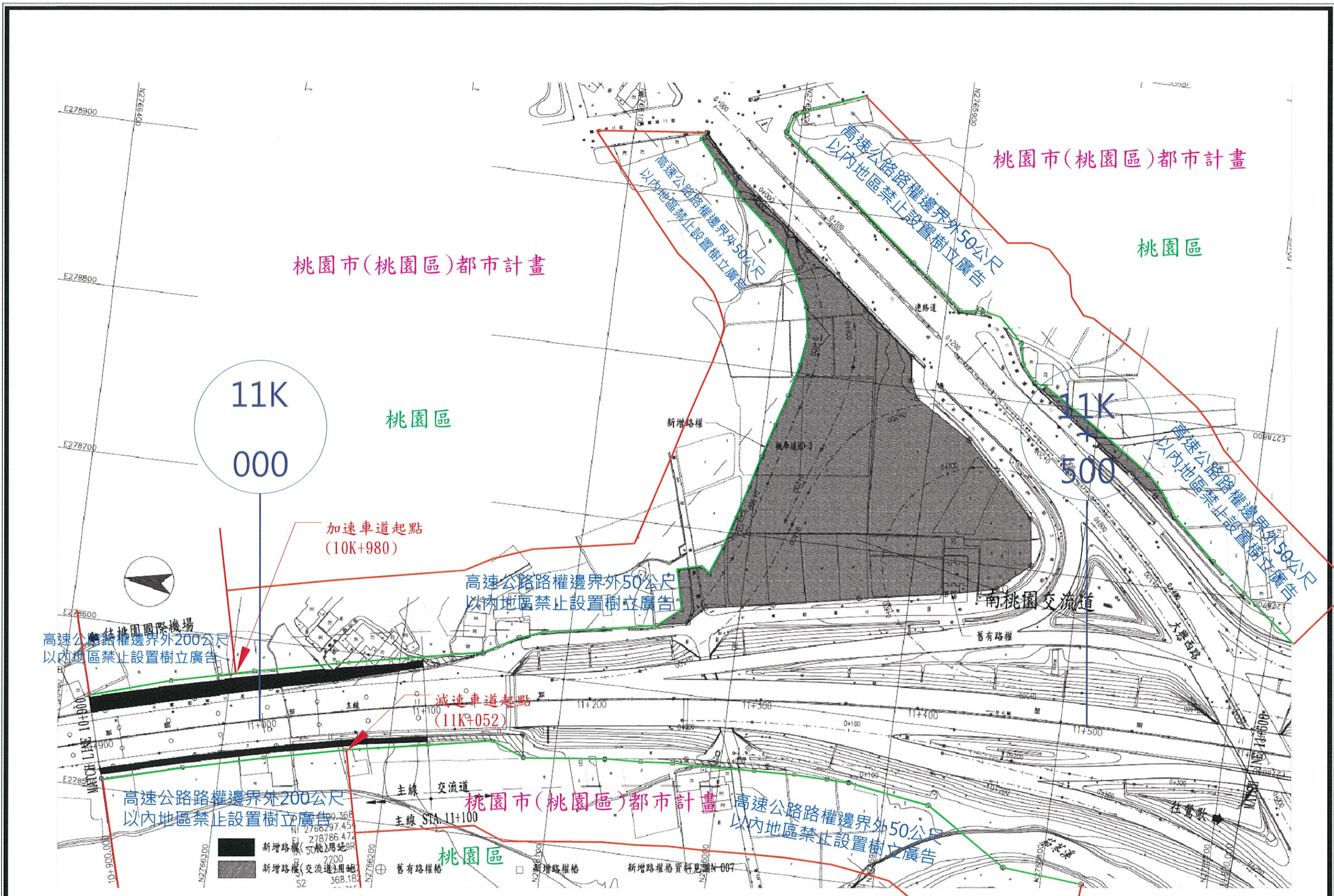
中華民國交通部 台灣區國道高速公路局 拓建工程處	國道2號拓寬工程第H31標	修正記號	修正內容	日期	路權圖(二) STA. 8+800 ~ STA. 9+500	第H31標 竣工圖	承包商 宏義工程股份有限公司	監造單位 
							繪圖： 複核： 專任工程人員：	審查： 審核：
					單位：M    比例尺：1:1000    圖號：N-002	開工：98年06月01日 竣工：101年02月16日		



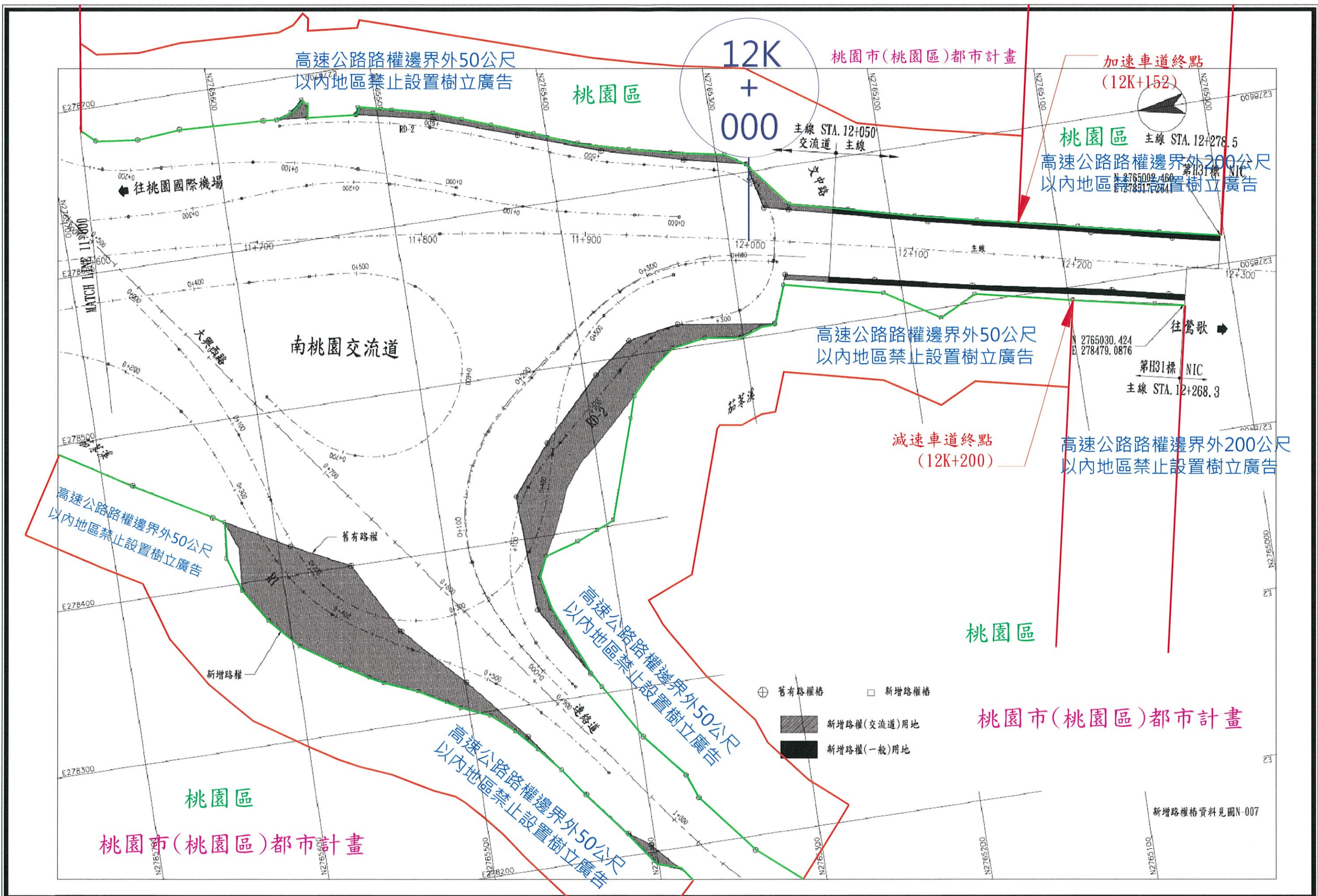


說明：備註標示 \* 者為都市計畫地，餘為混凝土界格。

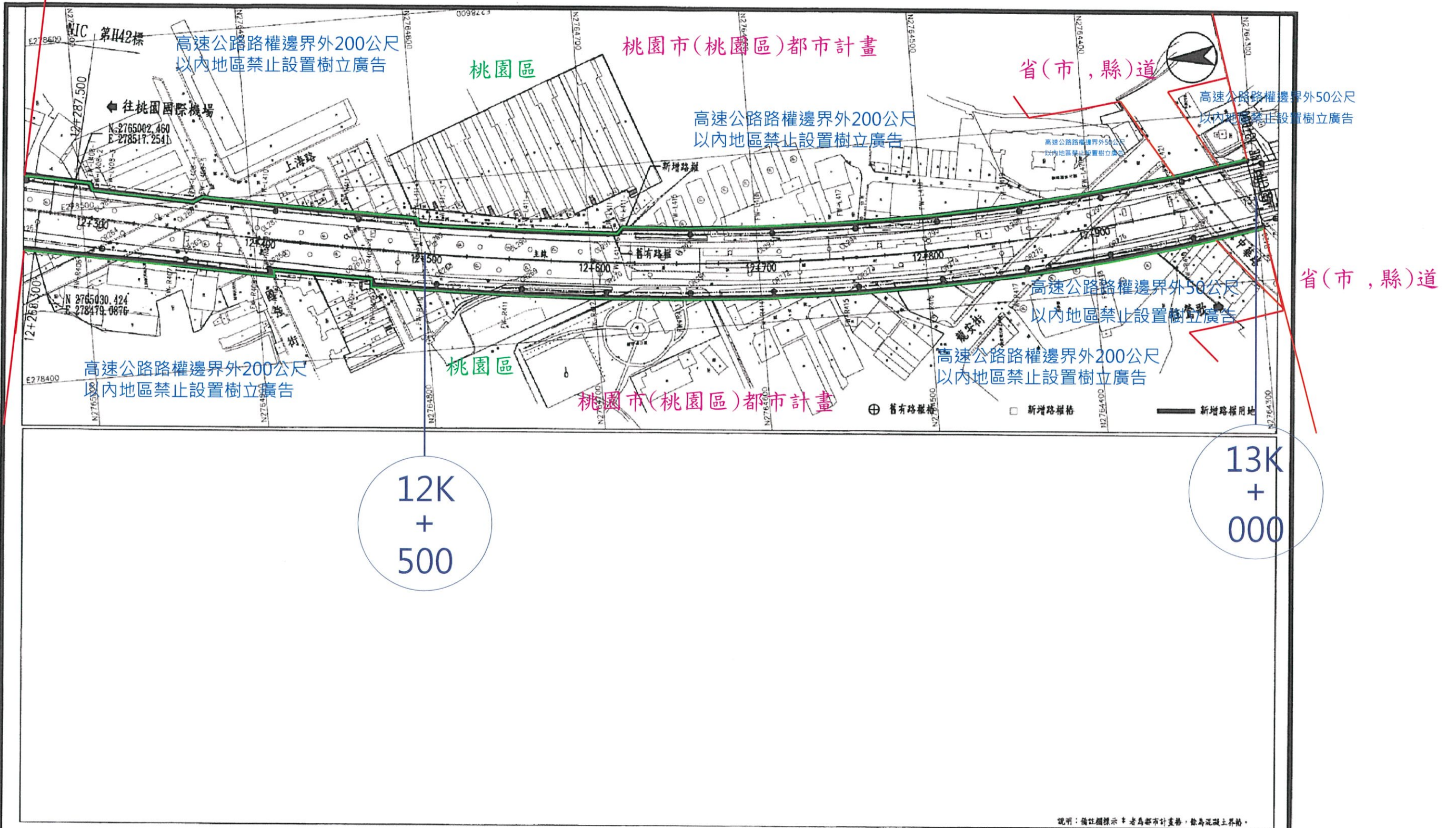
中華民國交通部 台灣區國道高速公路局 拓建工程處	國道2號拓寬工程第H31標	修正記號	修正內容	日期	路權圖(四) STA. 10+200 ~ STA. 10+900	第H31標 竣工圖	承包商 宏義工程股份有限公司	監造單位 台灣區國道高速公路局
							繪圖： 複核： 專任工程人員：	審查： 審核：
					單位：M	比例尺：1:1000	圖號：N-004	開工：98年06月01日 竣工：101年02月18日



中華民國交通部 台灣區國道高速公路局 拓建工程處	國道2號拓寬工程第H31標	修正記號	修正內容	日期	路權圖(五) STA. 10+900 ~ STA. 11+600	第H31標 竣工圖	承包商 宏義工程股份有限公司	監造單位 
							繪圖：	審查：
					單位：M 比例尺：1:1000 圖號：N-005	日期：88年06月01日 竣工：89年02月18日	專任工程人員：	審核：



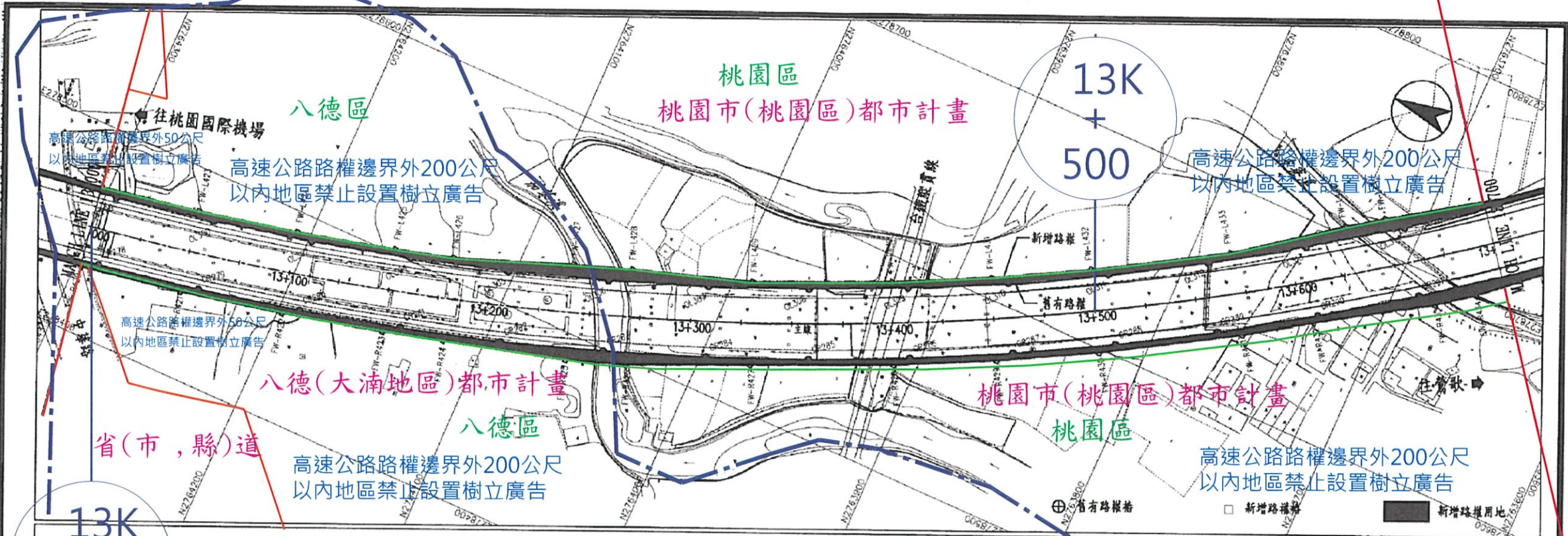
中華民國交通部 台灣區國道高速公路局 拓建工程處	國道2號拓寬工程第H31標	修正記號	修正內容	日期	路權圖(六) STA. 11+600 ~ STA. 12+300	第H31標 竣工圖	承包商 宏義工程股份有限公司	監造單位 	
							繪圖： 日期：98年06月01日	繪圖： 日期：101年02月18日	審核： 專任工程人員：
					單位：M 比例尺：1:1000 圖號：N-006	新增路權格資料見圖N-007			



說明：備註欄標示 ⊕ 者為都市計畫界，⊖ 者為泥凝土界線。

中華民國交通部 臺灣區國道高速公路局 拓建工程處	國道2號拓寬工程第H42標	修正記號	修正內容	日期	路權圖(一) STA. 12+268.3 - STA. 13+000	第H42標 竣工圖	承包商 中華工程股份有限公司	監造單位 台灣世瑞工程顧問股份有限公司 國道二號拓寬工程監造工程處
							圖工: 98.06.01 竣工: 101.04.03	押圖: 和泰豐 履約: 陳金成 審核: 林德夫
					單位: M	比例: 1:1000	圖號: N-001	統一代碼: H42-D-N-001-0-0

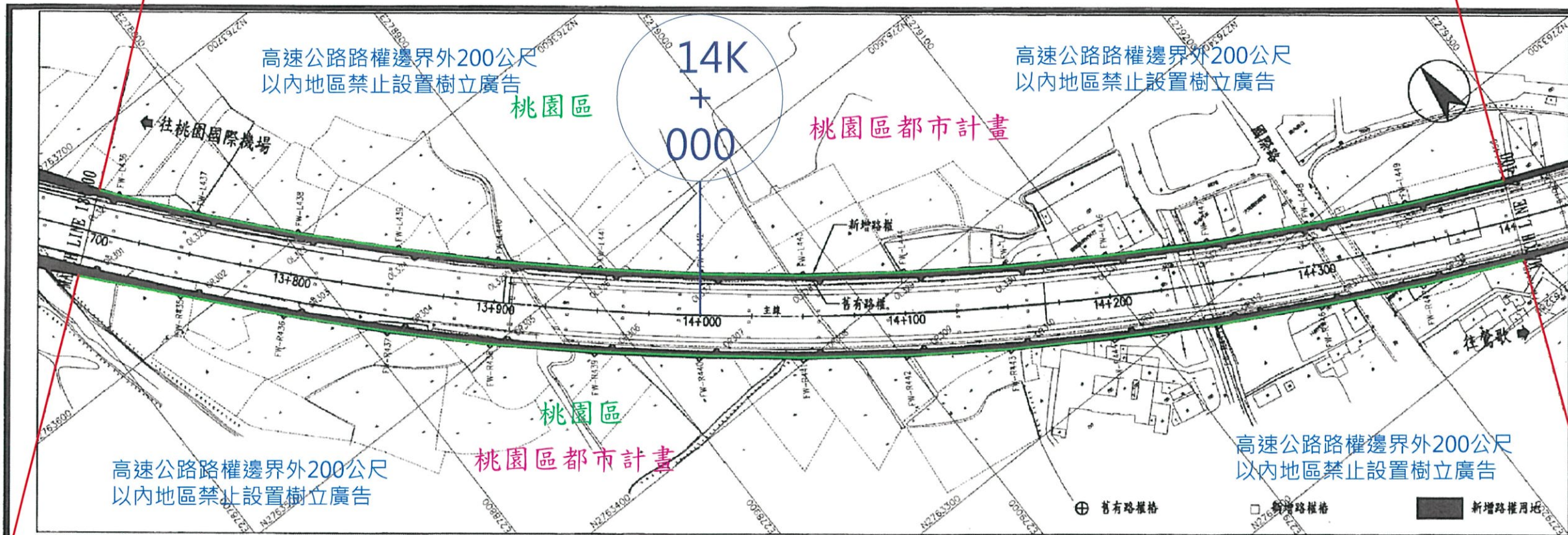
省(市,縣)道



13K  
+  
000

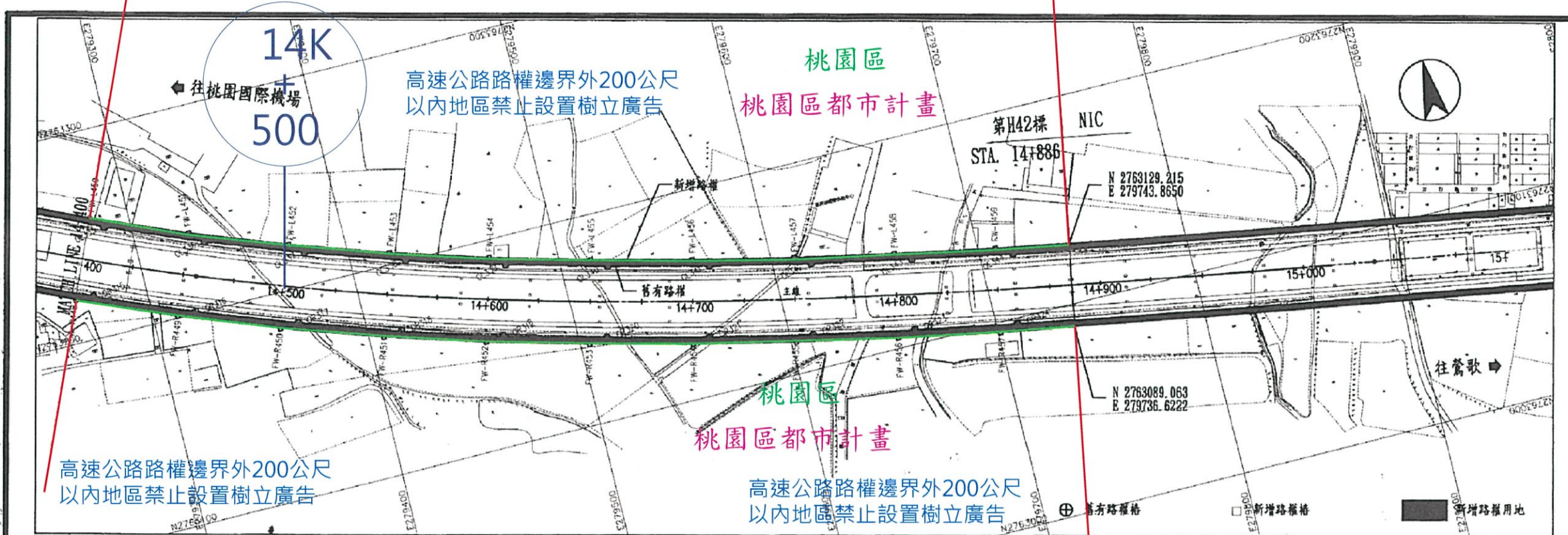
說明：圖註標示 \* 者為都市計畫，餘為地籍界址。

中華民國交通部 臺灣區國道高速公路局 拓建工程處	國道2號拓寬工程第H42標	修正記號	修正內容	日期	路權圖(二) STA. 13+000 - STA. 13+700	第H42標 竣工圖	承包商 中華工程股份有限公司	監造單位 台灣世曦工程顧問股份有限公司
							圖工: 98.08.01	圖檢: 陳金威
					單位: M	比例: 1:1000	圖號: N-002	圖工: 101.04.03
							圖檢: 楊致政	審查: 謝俊厚
統一代碼: B42-D-N-002-0-0								



說明：備註欄標示 \* 者為都市計畫線，餘為混泥土界線。

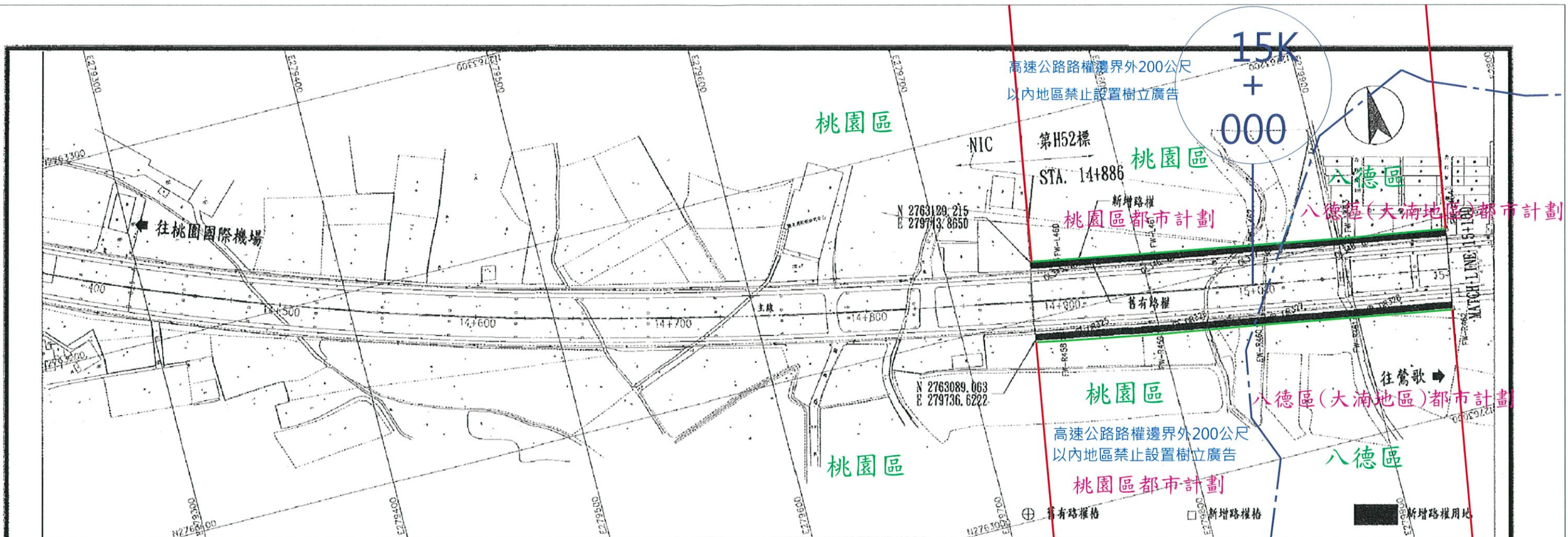
中華民國交通部 臺灣區國道高速公路局 拓建工程處	國道2號拓寬工程第H42標	修正記號	修正內容	日期	路權圖(三) STA. 13+700 ~ STA. 14+400	第H42標 竣工圖	承包商 中華工程股份有限公司	監造單位 台灣世曦工程顧問股份有限公司 國道二號拓寬工程監造工程處
							繪圖： 和秀春	審查： 楊雲成
							監工：98.06.01 竣工：101.04.03	監工：98.06.01 竣工：101.04.03
					單位：M	比例：1:1000	圖號：N-003	統一代碼：H42-D-N-003-0-0



說明：備註圖樣示者為都市計畫線，餘為現況土界線。

中華民國交通部 臺灣區國道高速公路局 拓建工程處	國道2號拓寬工程第H42標	修正記號	修正內容	日期	路權圖(四) STA. 14+400 - STA. 14+886 單位：M 比例：1:1000 圖號：N-004	第H42標 竣工圖	承包商 中華工程股份有限公司 經理：和泰豐 副經理：陳金成 專任工程人員：林永木	監造單位 台灣世曦工程顧問股份有限公司 國道二號拓寬工程監造工程處 專案：楊育斌 主任：謝啟育

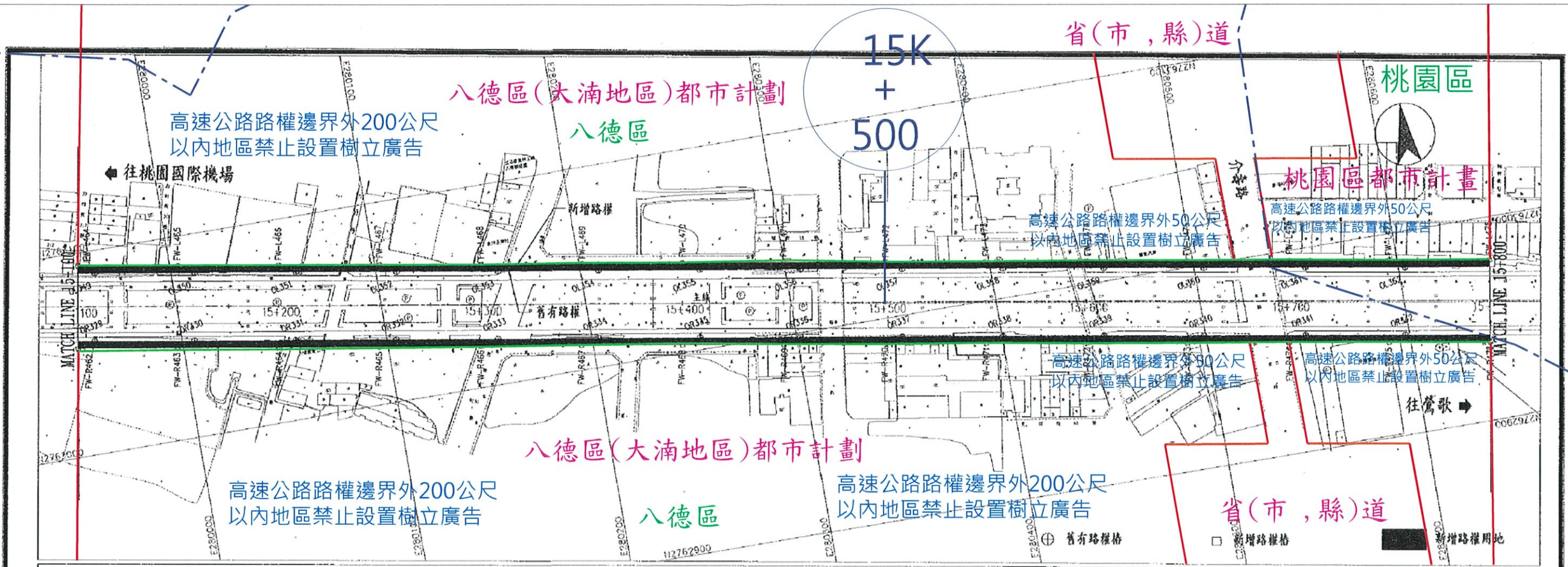
統一代碼：B42-D-N-004-0-0



說明：備註欄標示 \* 者為都市計畫地，餘為混凝土界址。

中華民國交通部 臺灣區國道高速公路局 拓建工程處	國道2號拓寬工程第H52標	修正記號	修正內容	日期	路權圖(一) STA. 14+886 - STA. 15+100 單位: M 比例: 1:1000 圖號: N-001	第H52標 竣工圖 竣工: 98.06.01 竣工: 101.04.01	承包商 達亞工程建設股份有限公司 繪圖: 劉永豐 校核: 李俊宏 審核: 謝煥忠	監造單位 台灣世曦工程顧問股份有限公司 國道二號拓寬工程監造工程處 審核: 李俊宏 審核: 謝煥忠	

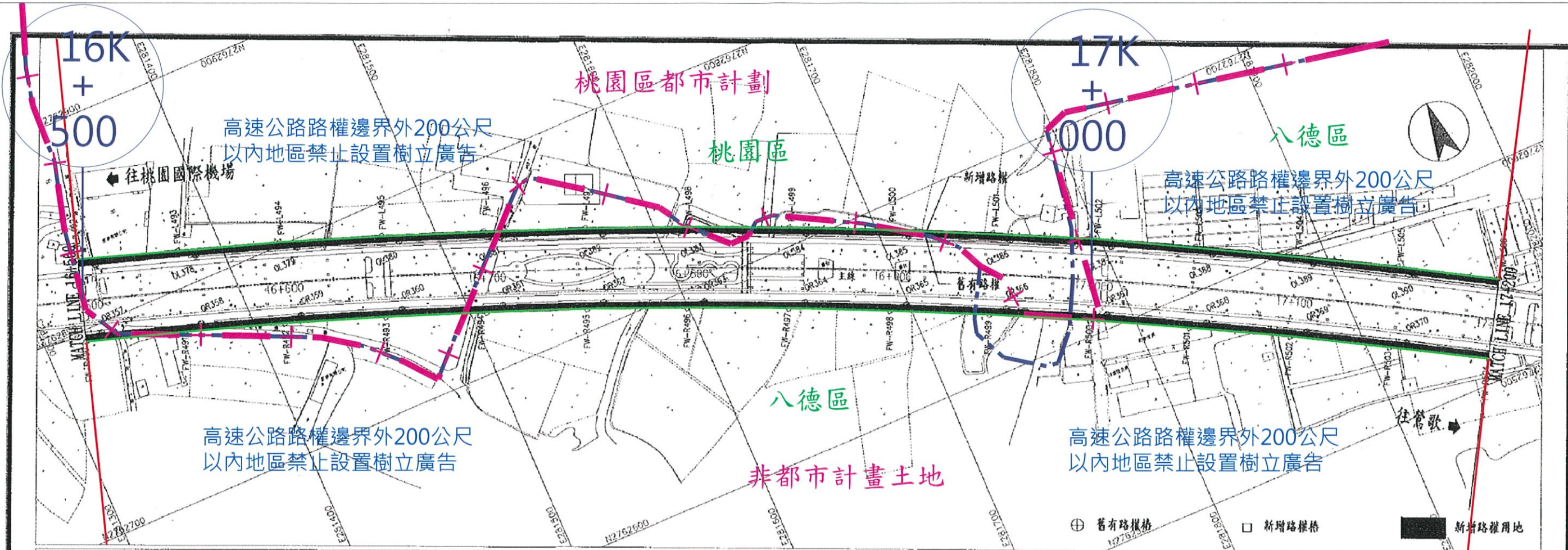
統一代碼: H52-F-N-001-0-0



說明：備註標示 \* 者為都市計畫地，餘為濕地界線。

中華民國交通部 臺灣區國道高速公路局 拓建工程處	國道2號拓寬工程第H52標	修正記號	修正內容	日期	路權圖(二) STA. 15+100 ~ STA. 15+800	第H52標 竣工圖	承包者 泛亞工程建設股份有限公司	監造單位 台灣世聯工程顧問股份有限公司
							圖號: N-002	增圖: 劉 永 豐
單位: M 比例: 1:1000 圖號: N-002						期工: 98.05.01	核准: 謝 聖 新	審核: 謝 啟 昌
						竣工: 101.04.01	審核人員: 謝 聖 新	審核: 謝 啟 昌
統一代碼: H52-F-N-002-0-0								

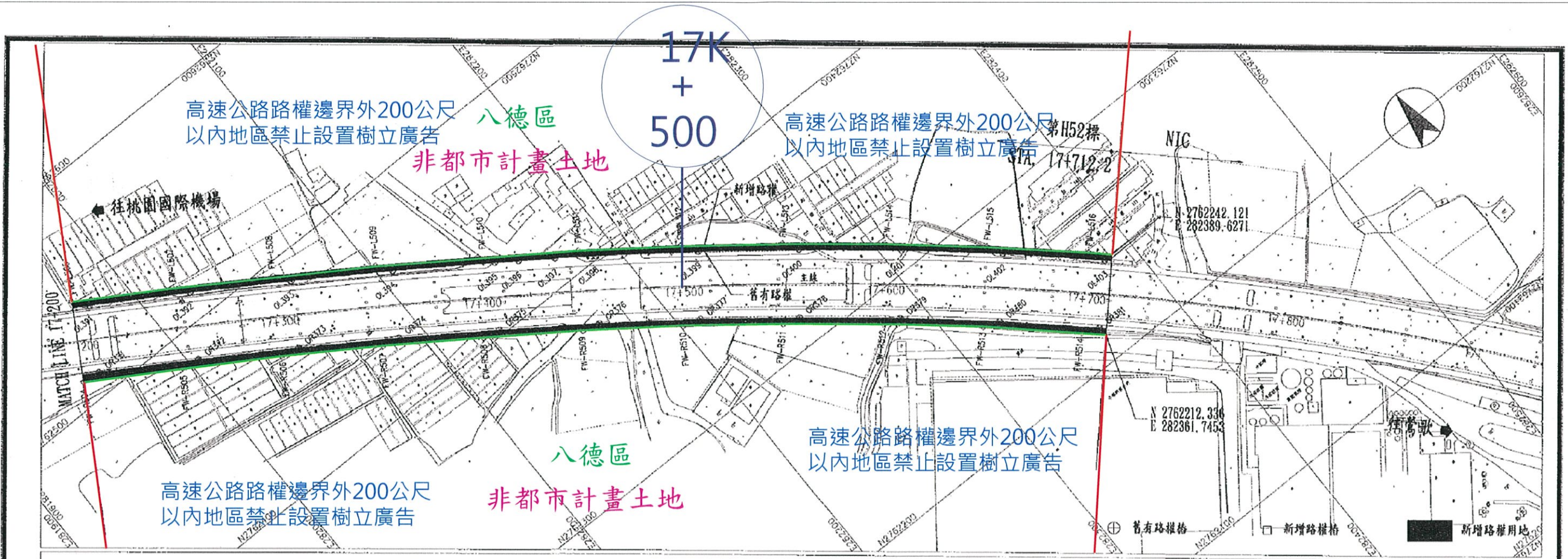




說明：備註標示 \* 者為都市計畫地，餘為泥凝土界務。

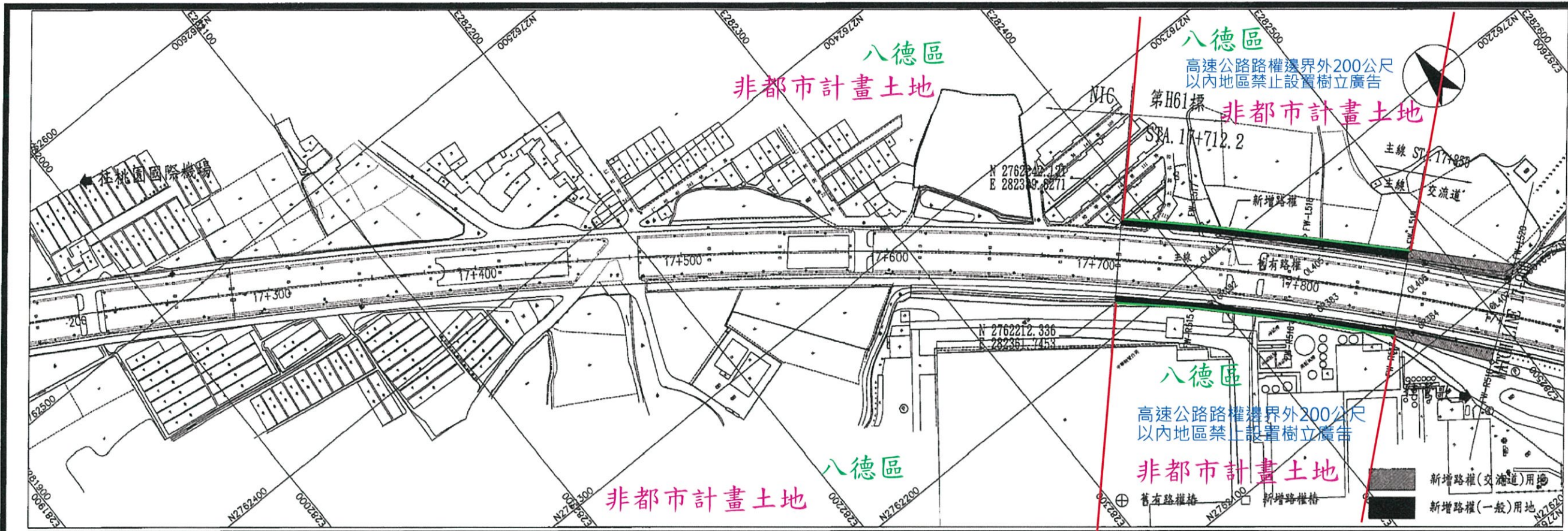
中華民國交通部 臺灣區國道高速公路局 拓建工程處	國道2號拓寬工程第H52標	修正記號	修正內容	日期	路權圖(四) STA. 16+500 ~ STA. 17+200	第H52標 竣工圖	承造商 泛亞工程建設股份有限公司	監造單位 台灣世環工程顧問股份有限公司 國道二號拓寬工程監造工程處
							圖工: 98.06.01 圖號: N-004	繪圖: 梁川 洪聖恩 校核: 李俊宏 審核: 李俊宏 繪圖人員: 趙鈞堯 審核: 劉啟高
					單位: M	比例: 1:1000	圖號: N-004	竣工: 101.04.01

統一代碼: H52-F-N-004-0-0

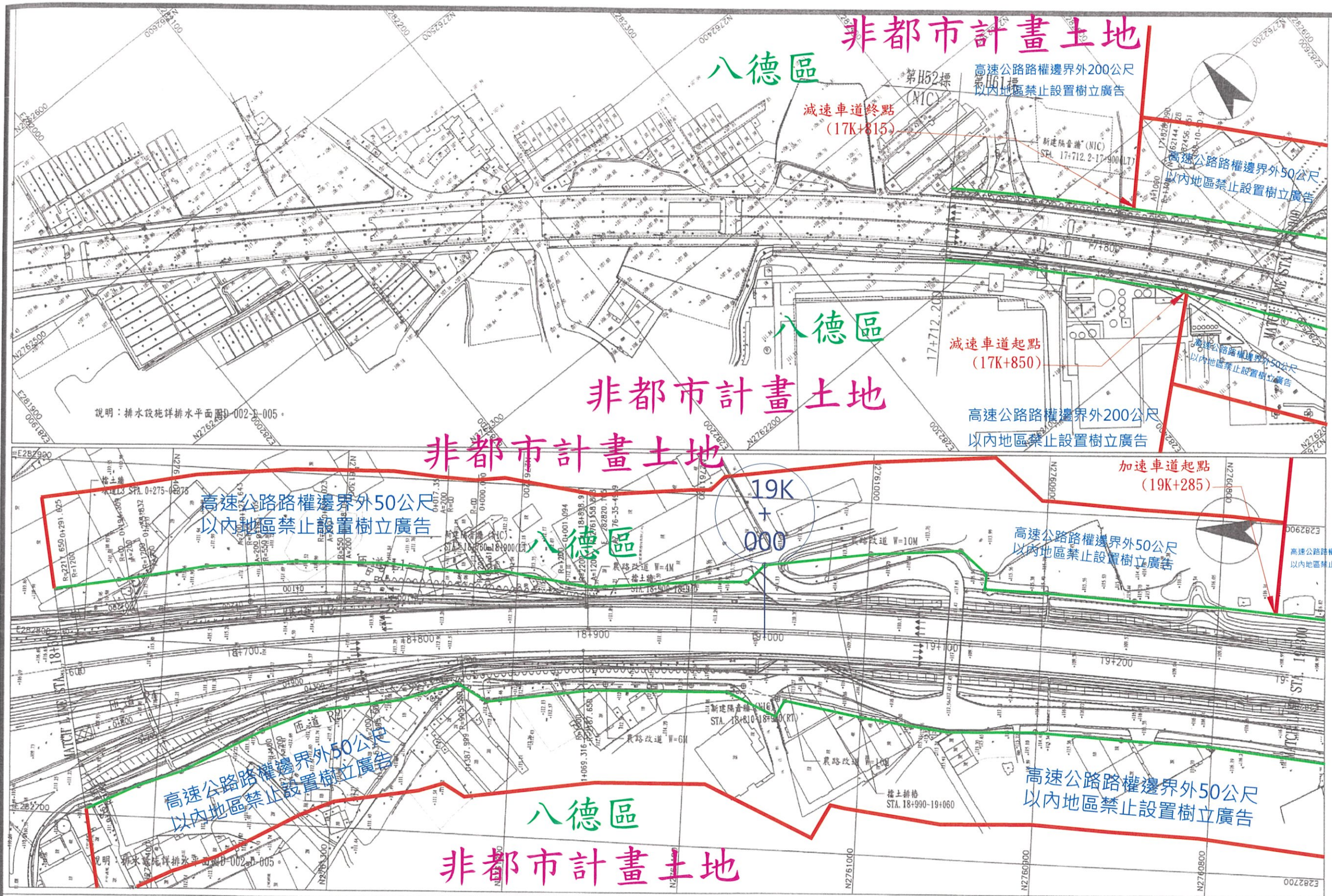


中華民國交通部 臺灣區國道高速公路局 拓建工程處	國道2號拓寬工程第H52標	修正記號	修正內容	日期	路權圖(五) STA. 17+200 ~ STA. 17+712.2	第H52標 竣工圖	承包商 泛亞工程建設股份有限公司	監造單位 台灣世曦工程顧問股份有限公司
							圖工: 28.05.01	繪圖: 謝啟勇
					單位: M	比例: 1:1000	圖號: N-005	審核: 謝啟勇

統一代碼: H52-F-N-005-0-0



中華民國交通部 臺灣區國道高速公路局	國道2號拓寬工程第H61標 大湖交流道至鶯歌系統交流道路段	修正記號	修正內容	日期	路權圖(一) STA. 17+712.2 ~ STA. 17+900	第H61標 竣工圖	承造商 興安營造股份有限公司	監造單位 臺灣世華工程顧問(股)公司
							開工: 98.06.01	設計: 蔡瑞祥
					單位: M 比例: 如圖示 圖號: N-001	竣工: 101.05.28	責任人: 謝煥忠	圖號: H61-N-001-0-0



說明：排水設施詳排水平面圖D-002-F-005

說明：排水設施詳排水平面圖D-002-F-005

中華民國交通部  
臺灣區國道高速公路局

國道2號拓寬工程第H61標  
大南交流道至鶯歌系統交流道路段

修正記號	修正內容	日期

大南交流道平面圖(一)  
單位：M 比例：1:1000 圖號：F-021

第H61標  
竣工圖  
開工：98.06.01  
竣工：101.05.28

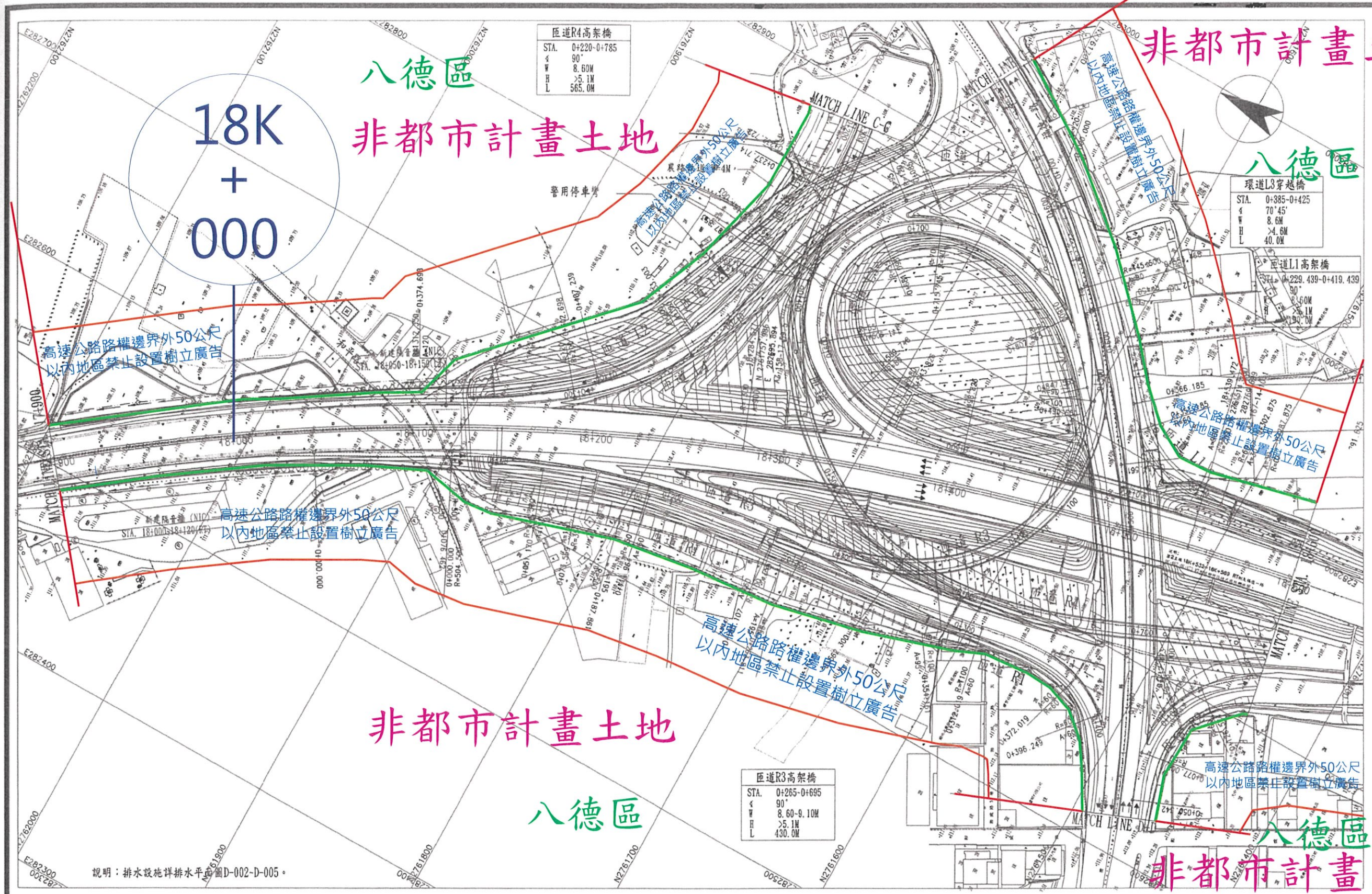
承造商：興安營造股份有限公司  
設計：張瑛瑛  
監工：謝啟昌  
繪圖：謝啟昌

非都市計畫土地

八德區

八德區  
非都市計畫土地

18K  
+  
000



說明：排水設施詳排水平面圖D-002-D-005。

中華民國交通部  
臺灣區國道高速公路局

國道2號拓寬工程第H61標  
大南交流道至鶯歌系統交流道路段

修正記號	修正內容	日期

大南交流道平面圖(二)

第H61標  
竣工圖  
開工：98.06.01  
竣工：101.05.28

設計	謝啟忠	監工	陳大偉
繪圖	謝啟忠	監工	謝啟忠

圖號 F-022

圖名：H61-F-P-022-0-0

變更範圍線

八德區

非都市計畫土地

八德區

高速公路路權邊界外50公尺  
以內地區禁止設置樹立廣告

非都市計畫土地  
八德區

八德區

變更範圍線

八德區

非都市計畫土地

OK + 300

高速公路路權邊界外50公尺  
以內地區禁止設置樹立廣告

非都市計畫土地

八德區

變更範圍線

說明：排水設施詳排水平面圖D-002-D-005

中華民國交通部  
臺灣區國道高速公路局

國道2號拓寬工程第H61標  
大浦交流道至鶯歌系統交流道路段

修正記號	修正內容	日期

大浦交流道平面圖(三)

單位 M 比例 1:1000 圖號 F-023

第H61標  
竣工圖

開工: 98.06.01

竣工: 101.05.28

設計單位 興安營造股份有限公司	監工 陳大偉
繪圖 黃培華	審核 謝維君

圖一號: H61-F-F-023-0-0

