

正本

發文方式：郵寄

檔 號：

保存年限：

# 桃園市政府建築管理處 函

地址：33001桃園市桃園區縣府路1號  
承辦人：劉碩閔  
電話：03-3322101~6101

桃園市桃園區縣府路232號

受文者：桃園市建築師公會

發文日期：中華民國109年1月14日  
發文字號：桃建照字第1090002489號  
速別：普通件  
密等及解密條件或保密期限：  
附件：如說明

理事長章多芳

20200120

高速公路兩側「樹立廣告」、  
「公私有建物」禁建範圍示意圖  
存放發照室供各會員參閱

朱彩工

50

主旨：奉交下本府為「高速公路兩側樹立廣告禁建範圍示意圖（國道1號39k+600~71K+100）」及「高速公路兩側公私有建築物禁建範圍圖（國道1號39k+600~71K+100）」用印公告一案，請協助於系統註記，請查照。

說明：奉交下本府109年1月9日府工養行字第1090006702號函（如附件）辦理。

正本：中華民國公共工程資訊學會、桃園市建築師公會  
副本：桃園市政府養護工程處、本處拆除科(含附件)、本處建照科

## 處長邱英哲

本案依分層負責規定授權業務主管決行

副本

發文方式：紙本傳遞

檔 號：

保存年限：

## 桃園市政府 函

33001  
桃園市桃園區縣府路1號

地址：33001桃園市桃園區縣府路1號  
承辦人：張嘉祺  
電話：03-3396122#310  
電子信箱：10006769@mail.tycg.gov.tw

受文者：桃園市政府建築管理處

發文日期：中華民國109年1月9日  
發文字號：府工養行字第1090006702號  
速別：普通件  
密等及解密條件或保密期限：  
附件：如主旨

主旨：為「高速公路兩側樹立廣告禁建範圍示意圖(國道1號39K+600~71K+100)」及「高速公路兩側公私有建築物禁建範圍圖(國道1號39K+600~71K+100)」用印案，詳如說明，請查照。

說明：

- 一、復貴分局108年12月18日北中字第1083461678號函。
- 二、檢送已鈐印「高速公路兩側樹立廣告禁建範圍示意圖(國道1號39K+600~71K+100)」18份及「高速公路兩側公私有建築物禁建範圍圖(國道1號39K+600~71K+100)」20份。
- 三、副本抄送本府秘書處，檢送已鈐印「高速公路兩側樹立廣告禁建範圍示意圖(國道1號39K+600~71K+100)」1份，請協助公告實施事宜。

正本：交通部高速公路局北區養護工程分局

副本：桃園市政府秘書處(含附件)、桃園市政府建築管理處(含附件)、桃園市政府環境保護局、桃園市政府養護工程處

市長 鄭文燦 請假  
副市長 游建華 代行



本案依分層負責規定授權業務主管決行



建照科 109/01/10 10:49



2H1090002489 有附件

# 高速公路兩側樹立廣告禁建範圍示意圖



(桃園市部份)

國道 1 號 39K+600~71K+100

桃園市政府

交通部高速公路局


北區養護工程分局



桃園市政府  
建設管理處

# 圖例

 路權線界

 禁廣告

 圖面里程標註線

 都市計畫區線

 鄉鎮界線

 縣市界線

高速公路路權邊界外50公尺  
以內地區禁止設置樹立廣告

桃園市  
龜山區

林口特定區都市計畫

新北市  
泰山區

新北市  
林口區

C903標工程終點

C904A標工程起點

C904B標工程起點

STA. 39K+737.000(SB)  
N 2773120.501  
E 288265.408

FW+70+800

FW+70+800

MATCHLINE 39K+500

MATCHLINE 39K+737

往五股

往楊梅

高速公路路權邊界外200公尺  
以內地區禁止設置樹立廣告

林口特定區都市計畫

△	102.4	配合龜山區舊路基礎修正	李益成	楊行	李益成
REV NO	DATE	說明 DESCRIPTION	修改 BY	校核 CHK	批准 APP

交通部臺灣區國道新建工程局  
Ministry of Transportation and Communications  
Taiwan Area National Expressway Engineering Bureau

國道1號五股至楊梅段拓寬工程計畫  
泰山林口段

CECI 台灣世環工程顧問股份有限公司  
CECI Engineering Consultants, Inc., Taiwan

審查 CHECKED	林連男	日期 DATE	102.05.27
校核 RECHECKED	李益成	日期 DATE	102.05
核定 APPROVED	李益成	日期 DATE	102.05

榮工工程股份有限公司

繪圖/主辦 DRAWN/ENG	李益成 楊行	日期 DATE	102.04.27
審核 RECHECKED	洪兆堯	日期 DATE	102.04.27
監造/監證 CERTIFIED	陳國財	日期 DATE	102.04.27

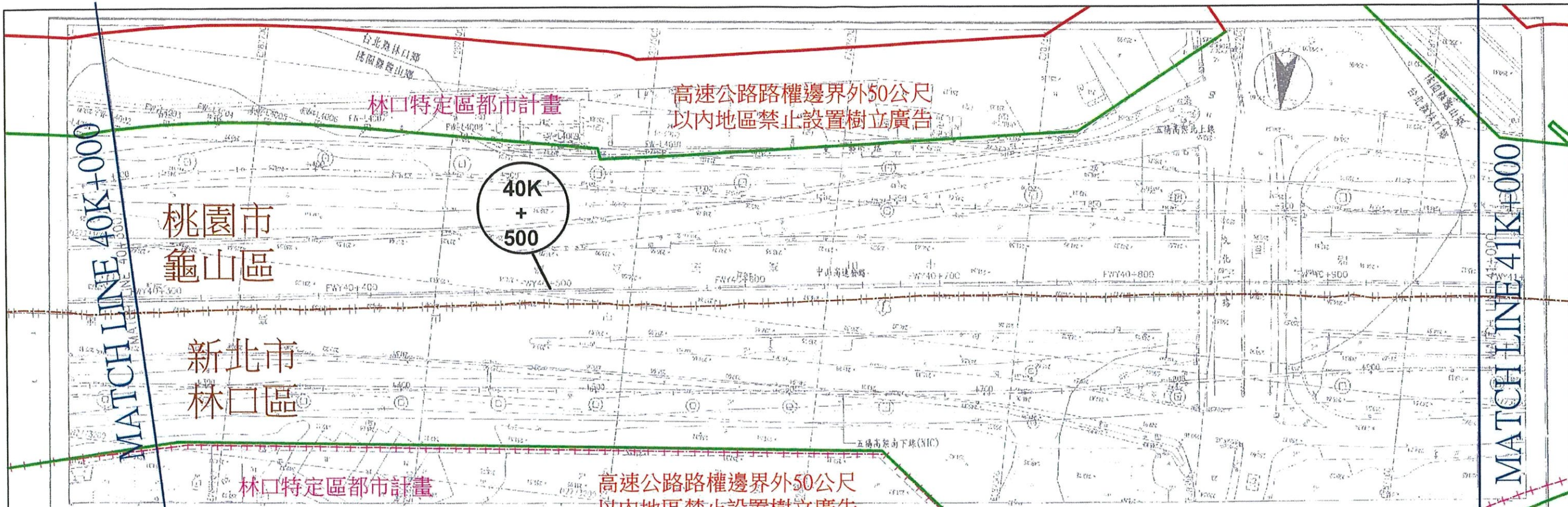
比例尺 SCALE

圖號 CAD NO C903-F-048  
單位 UNIT M  
工程標別 CONSTRUCTION LOT C903  
圖號 REF. NO 李益成

第 C903 標 泰山林口段工程  
詳細平面圖(十)  
STA. 39+500 TO STA. 39+737(SB)

統一代碼 FILE NO. C9030-F-F00-048-0-0  
圖號 ORG NO. F-048





新增路權材料表 (五楊高架北上線)

編號	里程	支距	97座標		備註
			E 值	N 值	
FW-L4002	40+351.125	25.475	287771.620	2773043.457	水泥界格 座標僅供參考, 實際應以地籍線為準。
FW-L4003	40+325.072	35.179	287740.273	2773037.833	水泥界格
FW-L4004	40+351.030	24.522	287720.690	2773033.457	水泥界格
FW-L4005	40+375.922	23.956	287665.033	2773030.281	水泥界格
FW-L4006	40+400.806	23.016	287689.478	2773028.286	水泥界格
FW-L4007	40+425.659	22.072	287544.157	2773027.027	水泥界格
FW-L4008	40+475.609	20.543	287593.872	2773025.425	水泥界格
FW-L4009	40+525.238	19.036	287541.024	2773023.895	鋼釘界格
FW-L4010	40+575.070	12.272	287491.358	2773021.722	鋼釘界格

交通部臺灣區國道新建工程局 Ministry of Transportation and Communications Taiwan Area National Freeway Engineering Bureau		台灣世昌工程顧問股份有限公司 CECI Engineering Consultants, Inc., Taiwan		聯益營造工程股份有限公司 USEC Engineering Consultants, Inc.		圖號: C904A-02 圖名: 林口龜山段北上線工程 圖則: 路權圖(二) 圖示: STA. 40+300 TO STA. 41+000(NB)	
國道1號五股至楊梅段拓寬工程計畫 National Freeway 1 Wugu to Yangmei Section Widening Project		計畫/核准: 楊振英 日期/日期: 102.08 校對/校對: 蔡振厚 日期/日期: 102.08 核定/核定: 蔡振厚 日期/日期: 102.08		計畫/核准: 鄭德富 日期/日期: 102.08 校對/校對: 許永勝 日期/日期: 102.08 核定/核定: 孫東勳 日期/日期: 102.08		圖號: C904A-02 圖名: 林口龜山段北上線工程 圖則: 路權圖(二) 圖示: STA. 40+300 TO STA. 41+000(NB)	

林口特定區都市計畫

高速公路路權邊界外50公尺  
以內地區禁止設置樹立廣告

41K  
+  
500

桃園市  
龜山區  
新北市  
林口區

高速公路路權邊界外50公尺  
以內地區禁止設置樹立廣告

MATCHLINE 41K+000

MATCHLINE 41K+700

圖例: 既有路權線 新增路權線 新增路權樁 新舊路權交界點

新增路權樁資料表 (五楊高架北上線)

編號	里程	支距	87座標		備註
			E 值	N 值	
FW-L4101	41+337.424	19.798	286734.655	277297.634	鋼釘界樁
FW-L4102	41+374.616	35.483	265897.901	277299.607	鋼釘界樁

交通部臺灣區國道新建工程局 Ministry of Transportation and Communications Taiwan Area National Expressway Engineering Bureau		CRCI 台灣世園工程顧問股份有限公司 C&C Engineering Consultants, Inc., Taiwan		USEC 聯發營造工程股份有限公司 United Steel Construction & Investment Co.		比例尺 SCALE 0 20 40 60M		第 C904A 標 林口龜山段北上線工程	
國道1號五股至楊梅段拓寬工程計畫		圖樣/生熟 DRWING/LAY 審核 CHECKED 日期 DATE 102.08	繪圖/生熟 DRAWING/LAY 審核 CHECKED 日期 DATE 102.08	圖說 CAD NO C904A-003	單位 UNIT M	圖號 DRAWING NO C904A-F-003-0-0	圖名 TITLE 路權圖(三)	圖號 DRAWING NO N-003	圖號 DRAWING NO N-003

林口特定區都市計畫

高速公路路權邊界外50公尺  
以內地區禁止設置樹立廣告

42K  
+  
000

桃園市  
龜山區

新北市  
林口區

桃園市  
蘆竹區

高速公路路權邊界外50公尺  
以內地區禁止設置樹立廣告

MATCHLINE 41K+700

MATCHLINE 42K+400

圖例: ——— 既有路權線    - - - - - 新增路權線    □ 新增路權樁    · 新增路權交界點

新增路權樁資料表 (五楊高架北上線)

編號	里程	支距	97座標		備註
			E 值	N 值	
FW-4201	42+223.105	19.000	285847.142	2772977.024	鋼釘界樁
FW-4202	42+267.934	19.700	285607.364	2772986.843	鋼釘界樁

交通部臺灣區國道新建工程局 Ministry of Transportation and Communications Taiwan Area National Expressway Engineering Bureau		CCCI 台灣世曦工程顧問股份有限公司 CCCI Engineering Consultants, Inc., Taiwan		USIC 研經營造工程股份有限公司 USIC Engineering & Construction Co., Ltd.		比例尺 SCALE 		第 C904A 標 林口龜山段北上線工程 路樁圖(四) STA. 41+700 TO STA. 42+400(NB)	
圖道 1 號五股至楊梅段拓寬工程計畫 Highway 1 Expansion Project from Wugu to Yangmei		計畫/日期 DRAWN/DATE 日期 102.08 10/2/08		繪圖/日期 DRAWN/DATE 日期 102.08 10/2/08		圖號 DRAWING NO. C904AN 004		圖號 DRAWING NO. N-004	
核准/日期 APPROVED/DATE 日期 102.08 10/2/08		核准/日期 APPROVED/DATE 日期 102.08 10/2/08		核准/日期 APPROVED/DATE 日期 102.08 10/2/08		核准/日期 APPROVED/DATE 日期 102.08 10/2/08		核准/日期 APPROVED/DATE 日期 102.08 10/2/08	

高速公路路權邊界外50公尺  
以內地區禁止設置樹立廣告

高速公路路權邊界外200公尺  
以內地區禁止設置樹立廣告

桃園市  
龜山區

桃園市  
蘆竹區

42K  
+  
500

林口特定區都市計畫

高速公路路權邊界外50公尺  
以內地區禁止設置樹立廣告

高速公路路權邊界外  
200公尺以內地區  
禁止設置樹立廣告

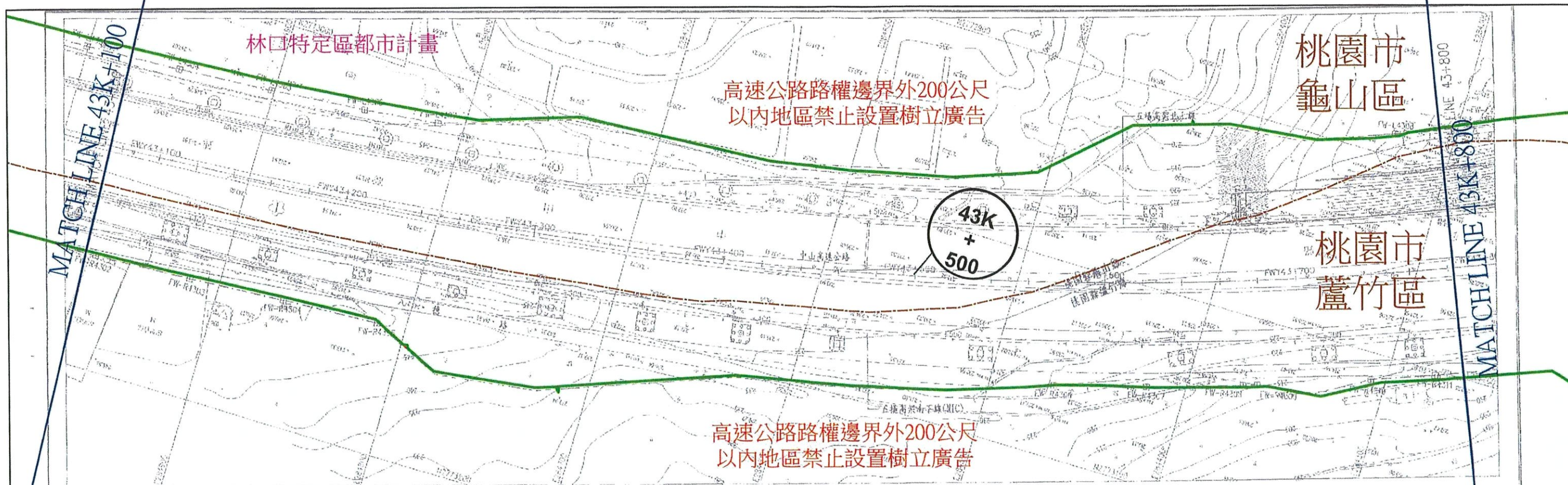
圖例：—— 既有路權線    - - - - 新增路權線    □ 新增路權樁    ● 新舊路權交界點

新增路權樁資料表 (五楊高架北上線)

編號	里程	支距	97座標		備註
			E 值	N 值	
FW-L4203	42+856.772	19.112	285216.158	2773342.804	鋼釘界樁
FW-L4204	42+875.983	19.003	285139.275	2773043.453	水泥界樁
FW-L4205	42+925.923	19.003	285119.635	2773043.352	水泥界樁
FW-L4301	42+975.982	19.000	285043.585	2773043.305	水泥界樁
FW-L4302	43+025.982	19.000	285050.450	2773043.332	水泥界樁
FW-L4303	43+075.983	19.500	285000.738	2773043.440	水泥界樁



交通部臺灣區國道新建工程局 Ministry of Transportation and Communications Taiwan Area National Expressway Engineering Bureau		CECI 台灣世昌工程顧問股份有限公司 CECI Engineering Consultants, Inc., Taiwan		USEC 聯發營造工程股份有限公司 USEC Engineering & Construction Co., Ltd.		比例尺 SCALE 		第 C904A 標 林口龜山段北上線工程 路權圖(五) STA. 42+400 TO STA. 43+100(NB)	
國道1號五股至楊梅段拓寬工程計畫 National Freeway No. 1 Wuqiu to Yangmei Section Widening Project		審查 CHECKED 核准 APPROVED 日期 DATE 102.08		繪圖/主理 DRAWING/CHG 日期 DATE 102.08		校對 CHECKED 日期 DATE 102.08		圖號 CAR NO. C904A-005 單位 UNIT 工程標別 CONSTRUCTION LOT C904A	
圖一校碼 FIG. NO. C904A-F-NSC-005-0-0		圖號 FIG. NO. N-005		圖號 FIG. NO. N-005		圖號 FIG. NO. N-005		圖號 FIG. NO. N-005	



圖例: ——— 既有路權線    - - - - - 新增路權線    ≡ 新增路權橋    \* 新舊路權交界點

新增路權橋資料表 (五楊高架北上線)

編號	里程	支距	97座標		備註
			E值	N值	
FW-L4304	43+25.982	19.000	264894.171	2773028.630	水泥界橋
FW-L4305	43+175.985	19.000	264891.663	2773054.302	水泥界橋
FW-L4306	43+225.992	19.000	264857.234	2773050.256	水泥界橋
FW-L4307	43+275.007	19.000	264813.719	2773025.995	* 水泥界橋
FW-L4308	43+275.985	29.619	264230.428	2772898.317	* 水泥界橋

交通部臺灣區國道新建工程局 Ministry of Transportation and Communications Taiwan Area National Expressway Engineering Bureau		CRECT 台灣世聯工程顧問股份有限公司 CRECT Engineering Consultants, Inc., Taiwan		USEC 聯經營造工程股份有限公司 USEC Engineering & Construction Co., Ltd.		比例尺 1:2000 0 20 40 60M		第 C904A 標 林口龜山段北上線工程 路權圖(六) STA. 43+100 TO STA. 43+800(NB)	
圖號	C904A-F-NC0-005-0-0	圖名	林口龜山段北上線工程路權圖(六)	圖則	第 005 號	圖號	C904A-F-NC0-005-0-0	圖名	林口龜山段北上線工程路權圖(六)
設計	林國英	校對	林國英	繪圖	林國英	設計	林國英	校對	林國英
繪圖	林國英	校對	林國英	繪圖	林國英	設計	林國英	校對	林國英
日期	102.08	日期	102.08	日期	102.08	日期	102.08	日期	102.08

林口特定區都市計畫

桃園市  
龜山區

高速公路路權邊界外200公尺  
以內地區禁止設置樹立廣告

高速公路路權邊界外200公尺  
以內地區禁止設置樹立廣告

44K  
+  
000

MATCHLINE 43K+800

MATCHLINE 44K+500

桃園市  
蘆竹區

圖例: ——— 既有路權線    - - - - - 新增路權線    □ 新增路權樁    • 新舊路權交界點

編號	里程	支距	97座標		備註
			E 值	N 值	
FW-14309	43+825.958	42.715	284288.138	2772867.456	水泥界樁
FW-14310	43+875.969	42.454	284241.722	2772848.342	水泥界樁
FW-14311	43+925.772	34.695	284102.667	2772834.832	水泥界樁
FW-14301	43+375.811	22.467	284144.159	2772824.904	水泥界樁
FW-14402	44+025.505	19.790	284095.167	2772803.416	水泥界樁
FW-14403	44+075.413	19.681	284055.805	2772779.568	水泥界樁
FW-14404	44+125.323	19.583	284012.940	2772754.771	水泥界樁
FW-14405	44+175.250	19.544	283970.519	2772729.127	水泥界樁
FW-14406	44+225.168	23.011	283923.179	2772699.795	水泥界樁
FW-14407	44+275.123	24.475	283880.535	2772671.523	水泥界樁
FW-14408	44+325.060	24.441	283851.367	2772640.170	水泥界樁
FW-14409	44+374.994	30.419	283812.276	2772609.971	水泥界樁
FW-14410	44+424.913	30.289	283787.470	2772580.119	水泥界樁
FW-14411	44+474.806	23.389	283752.596	2772574.136	水泥界樁
FW-14412	44+474.855	22.364	283728.495	2772565.741	水泥界樁

交通部臺灣區國道新建工程局  
Ministry of Transportation and Communications  
Taiwan Area National Expressway Engineering Bureau

CECI 台灣世能工程顧問股份有限公司  
CECI Engineering Consultants, Inc., Taiwan

USEC 聯眾營造工程股份有限公司  
USEC United Steel Eng. Interior & Construction Co., Ltd.

比例尺  
SCALE  
1:1000

第 C904A 標 林口龜山段北上線工程

路權圖(七)

STA. 43+800 TO STA. 44+500(NB)

國道1號五股至楊梅段拓寬工程計畫

審查 CHECKED	魏祥英	日期 DATE	102.08
核定 APPROVED	蔡嘉成	日期 DATE	102.08

繪圖/製圖 DRAWING	鄭德晉	日期 DATE	102.08
審核 CHECKED	陳安邦	日期 DATE	102.08
校對/監製 CORRECTED	陳東明	日期 DATE	102.08

圖號 Dwg No.	C904A-001	單位 UNIT	M
參考圖 REF. No.	C904A-001	二種類別 CONSTRUCTION	C904A

圖一號碼  
FILE NO. C904A-001-001-00  
圖號  
Dwg No. N-007

版次 REV. NO.	日期 DATE	說明 DESCRIPTION	修改/校核/批准 BY / CHK / APP
----------------	------------	-------------------	----------------------------

高速公路路權邊界外200公尺  
以內地區禁止設置樹立廣告

林口特定區都市計畫

高速公路路權邊界外200公尺  
以內地區禁止設置樹立廣告

MATCH LINE 44K+500

MATCH LINE 45K+200

45K  
+  
000

桃園市  
蘆竹區

桃園市  
龜山區

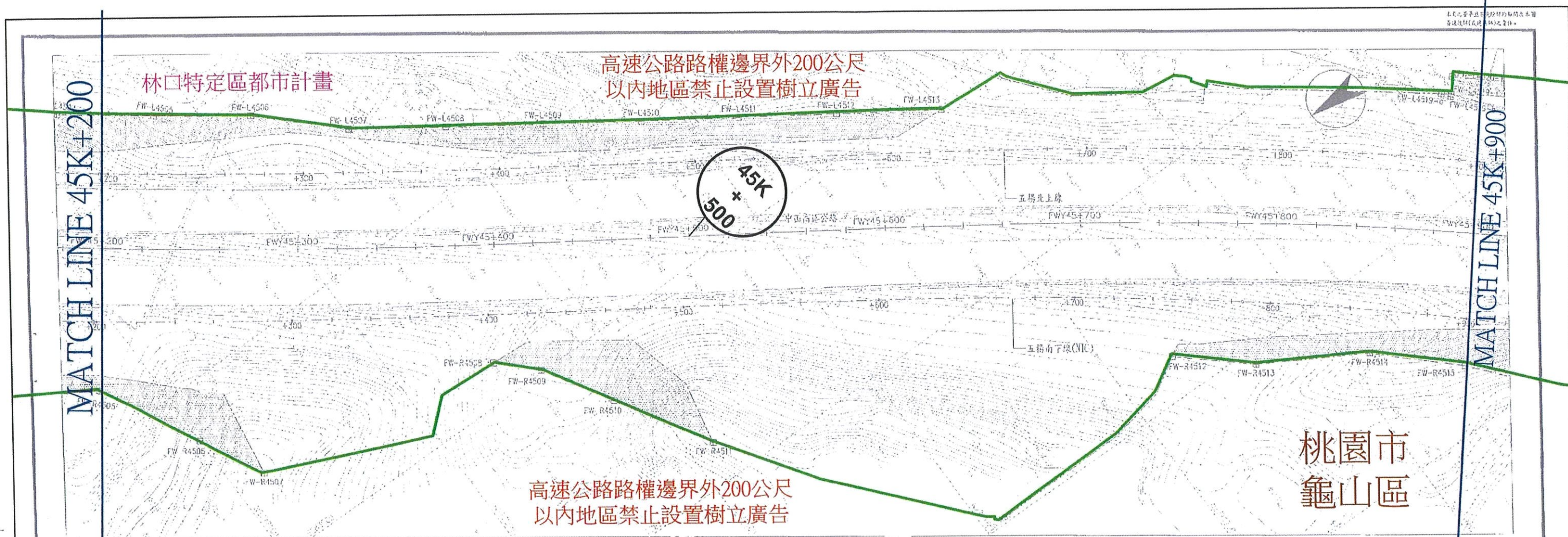
高速公路路權邊界外200公尺  
以內地區禁止設置樹立廣告

圖例：—— 既有路權線    - - - - 新增路權線    ■ 新增路權樁    \* 新舊路權交界點

新增路權樁資料表 (五福高架北上線)

樁號	里程	支距	U7座標		備註
			E 值	N 值	
FW-L4413	44+57.456	22.401	285708.651	2772510.907	* 水泥界樁
FW-L4414	44+52.900	46.743	283702.391	2772505.935	* 水泥界樁
FW-L4415	44+57.733	57.914	283674.591	2772467.129	* 水泥界樁
FW-L4416	44+54.571	69.299	283645.131	2772420.605	* 鋼釘界樁
FW-L4417	44+59.346	75.917	283629.557	2772465.043	* 水泥界樁

交通部臺灣區國道新建工程局 Ministry of Transportation and Communications Taiwan Area National Expressway Engineering Bureau		CECI 台灣世新工程顧問股份有限公司 CECI Engineering Consultants, Ltd., Taiwan		USEC 聯益營造工程股份有限公司 USEC Sun-Steel Engineering & Construction Corp.		比例尺 1:100		第 C904A 標 林口龜山段北上線工程 路權圖(八) STA. 44+500 TO STA. 45+000(NB)	
圖說 REV. NO.	日期 DATE	說明 DESCRIPTION	設計 BY	校核 CHK	批准 APP	繪圖 DRAWN	日期 DATE	圖號 DRAWING NO.	圖名 TITLE
		國道1號五股至楊梅段拓寬工程計畫	林科英	張瑞倫	蔡春成	張德安	102.08	C904A-F-NCO-C08-9-0	N-008
			核定 APPROVED	校核 CHECKED	繪圖 DRAWN	日期 DATE	圖號 DRAWING NO.	圖名 TITLE	
			102.08	102.08	102.08	102.08	C904A-F-NCO-C08-9-0	N-008	



圖例：—— 既有路權線    - - - 新增路權線    ■ 新增路權樁    □ 新增路權範圍

新增路權樁資料表 (北上側)

樁號	里程	支距	XY座標		類別	備註
			E	N		
FW-L4504	45k+173.863	-31.125	283259.273	2772058.830	水泥樁	
FW-L4505	45k+223.819	-30.103	283229.838	2772119.205	水泥樁	
FW-L4506	45k+273.779	-31.045	283192.901	2771978.883	水泥樁	
FW-L4507	45k+323.725	-22.461	283157.488	2771942.536	水泥樁	
FW-L4508	45k+373.658	-22.373	283129.523	2771911.420	水泥樁	
FW-L4509	45k+423.653	22.264	283101.581	2771853.953	水泥樁	
FW-L4510	45k+473.621	-21.710	283074.041	2771818.615	水泥樁	
FW-L4511	45k+523.593	-21.665	283046.737	2771773.824	水泥樁	
FW-L4512	45k+573.537	-21.669	283019.439	2771734.501	水泥樁	
FW-L4513	45k+623.842	21.853	282992.255	2771699.152	水泥樁	
FW-L4519-1	45k+683.433	-33.456	282946.526	2771473.693	鋼釘	於大坡埤路面上
FW-L4519-a	45k+678.731	-53.231	282923.259	2771477.571	鋼釘	FW-L4519-1, 樁高, 距路權線西1.5公尺
FW-L4519-b	45k+683.455	-32.136	282845.552	2771474.571	鋼釘	FW-L4519-1, 樁高, 距路權線西1.5公尺
FW-L4520-1	45k+635.538	-12.470	282853.152	2771467.570	水泥樁	

新增路權樁資料表 (南下側)

樁號	里程	支距	XY座標		類別	備註
			E	N		
FW-R4505	45k+201.311	35.417	283124.014	2772126.032	NIC	
FW-R4506	45k+251.285	61.147	283073.332	2772099.862	NIC	
FW-R4507	45k+301.726	77.096	283041.076	2772083.206	NIC	
FW-R4508	45k+351.260	24.734	283018.318	2771953.965	NIC	*
FW-R4509	45k+401.596	29.559	283000.927	2771936.238	NIC	
FW-R4510	45k+451.274	46.492	282967.208	2771915.545	NIC	
FW-R4511	45k+501.039	70.073	282929.318	2771886.770	NIC	*
FW-R4512	45k+550.275	29.342	282891.976	2771668.014	NIC	*
FW-R4513	45k+600.544	31.664	282792.203	2771636.661	NIC	
FW-R4514	45k+651.551	22.308	282763.424	2771586.414	NIC	
FW-R4515	45k+701.454	24.109	282729.871	2771550.298	NIC	

附註：1. 備註欄註記「\*」者，係新增路權與原中山高路權交界點。  
2. 備註欄註記「位於設定區分地上權範圍」者，其路權樁埋設另由工地工程師指示辦理。

交通部臺灣區國道新建工程局 Ministry of Transportation and Communications Taiwan Area National Expressway Engineering Bureau		遠揚營造工程股份有限公司 CECI Engineering Consultants, Inc., Taiwan		比例尺 SCALE 		第C905標龜山桃園段北上線及桃園交流道改善工程 路權圖(二)	
圖道1號五股至楊梅段拓寬工程計畫 林口中壩段				日期 DATE 102.05		圖號 DRAW/ENG 102.05	
圖道1號五股至楊梅段拓寬工程計畫 林口中壩段				日期 DATE 102.05		圖號 DRAW/ENG 102.05	
圖道1號五股至楊梅段拓寬工程計畫 林口中壩段		圖道1號五股至楊梅段拓寬工程計畫 林口中壩段		圖道1號五股至楊梅段拓寬工程計畫 林口中壩段		圖道1號五股至楊梅段拓寬工程計畫 林口中壩段	
圖道1號五股至楊梅段拓寬工程計畫 林口中壩段		圖道1號五股至楊梅段拓寬工程計畫 林口中壩段		圖道1號五股至楊梅段拓寬工程計畫 林口中壩段		圖道1號五股至楊梅段拓寬工程計畫 林口中壩段	

林口特定區都市計畫

高速公路路權邊界外200公尺  
以內地區禁止設置樹立廣告

高速公路路權邊界外200公尺  
以內地區禁止設置樹立廣告

桃園市  
龜山區

MATCH LINE 45K+900

MATCH LINE 46K+600

46K  
+  
000

圖例： --- 既有路權線    - - - - 新增路權線    □ 新增路權樑    ▨ 新增路權範圍

編號	里程	里程	97座標		類別	備註
			E	N		
FW-L4521	45k+023.359	-42.705	282826.263	2771436.234	水泥橋	
FW-L4501	45k+073.941	-42.596	282791.604	2771396.052	水泥橋	
FW-L4502	46k+024.010	-43.473	282753.767	2771366.965	水泥橋	
FW-L4603	46k+074.071	-43.878	282718.606	2771325.197	鋼桁	架設於原路基礎，修正橋面為鋼桁
FW-L4604-1	46k+124.228	-41.946	282678.234	2771292.503	水泥橋	
FW-L4605-1	46k+174.491	40.594	282637.874	2771260.645	鋼桁	架設於原路基礎，修正橋面為鋼桁
FW-L4606-1	46k+224.431	-42.110	282598.031	2771228.170	水泥橋	
FW-L4607-1	46k+274.618	-43.418	282556.693	2771197.113	水泥橋	
FW-L4608-1	46k+325.653	-31.695	282517.052	2771178.341	水泥橋	
FW-L4609-1	46k+369.678	-22.895	282463.763	2771151.935	水泥橋	

編號	里程	支距	97座標		類別	備註
			E	N		
FW-R4515	45k+901.454	24.109	282729.871	2771550.296	NIC	
FW-R4516	45k+951.333	20.785	282692.563	2771517.816	NIC	
FW-R4601	46k+001.162	27.915	282653.883	2771481.206	NIC	
FW-R4602	46k+051.020	23.221	282628.108	2771443.409	NIC	
FW-R4603	46k+100.836	28.914	282588.276	2771414.138	NIC	
FW-R4604	46k+133.698	32.714	282561.603	2771393.521	NIC	
FW-R4605	46k+159.717	26.802	282532.814	2771380.181	NIC	
FW-R4606	46k+200.558	29.478	282513.384	2771350.758	NIC	
FW-R4607	46k+250.434	30.743	282474.964	2771321.409	NIC	
FW-R4608	46k+300.466	26.433	282437.126	2771288.560	NIC	
FW-R4609	46k+350.577	21.943	282398.235	2771256.479	NIC	
FW-R4610	46k+400.588	29.399	282357.691	2771225.412	NIC	
FW-R4611	46k+450.701	24.804	282314.479	2771205.569	NIC	
FW-R4612	46k+500.921	26.349	282271.609	2771181.817	NIC	
FW-R4613	46k+551.261	27.560	282226.953	2771159.023	NIC	
FW-R4614	46k+601.608	28.349	282182.410	2771137.955	NIC	

附註：1. 備註欄註記「\*」者，係新增路權與原中山高路權交界點。

2. 備註欄註記「位於設定區分地上權範圍」者，其路權樑埋設另由工地工程司指示辦理。

交通部臺灣區國道新建工程局 Ministry of Transportation and Communications Taiwan Area National Expressway Engineering Bureau		台灣世鼎工程顧問股份有限公司 CECI Engineering Consultants, Inc., Taiwan		遠揚營造工程股份有限公司		比例尺 SCALE 0 20 40 60M		第C905標龜山桃園段北上線及桃園交流道改善工程 路權圖(三)	
國道1號五股至楊梅段拓寬工程計畫 林口中壢段		審查 CHECKED 日期 DA 102.05		繪圖/主編 DRAWN/ENG 日期 DATE 102.05		圖號 CAD NO C905H-003		單位 UNIT M	
核定 RECHECKED 日期 DA 102.05		校對/主編 CHECKED/ENG 日期 DATE 102/5		圖號 CAD NO C905H-003		單位 UNIT M		統一代碼 I.F. NO. C9050-F-N00-003-0-0	
核准 APPROVED		校對/主編 CHECKED/ENG 日期 DATE 102/5		圖號 CAD NO C905H-003		單位 UNIT M		圖號 DRG NO. N-003	

林口特定區都市計畫

桃園市  
龜山區

高速公路路權邊界外200公尺  
以內地區禁止設置樹立廣告

高速公路路權邊界外200公尺  
以內地區禁止設置樹立廣告

47K  
+  
000

MATCH LINE 46K+600

MATCH LINE 47K+300

圖例： --- 既有路權線 --- 新增路權線 田 新增路權樁 新增路權範圍

樁號	里程	支距	97座樁		樁別	備註
			E	N		
FW-L4616	46k+688.145	-19.181	282173.009	2771025.260	鋼釘	緊鄰路樁基礎，修正樁別為鋼釘
FW-L4617	46k+724.505	-19.072	282139.223	2771011.506	鋼釘	
FW-L4618	46k+771.452	-19.021	282092.797	2770982.818	水泥樁	
FW-L4619	46k+824.425	-19.094	282046.399	2770971.181	鋼釘	緊鄰路樁基礎，修正樁別為鋼釘
FW-L4620	46k+874.425	-19.163	282000.001	2770953.530	鋼釘	緊鄰路樁基礎，修正樁別為鋼釘
FW-L4621	46k+924.425	-19.276	281953.603	2770936.916	鋼釘	緊鄰路樁基礎，修正樁別為鋼釘
FW-L4701	47k+974.426	-19.368	281907.205	2770918.282	水泥樁	
FW-L4702	47k+024.426	-19.436	281860.807	2770899.648	水泥樁	
FW-L4703	47k+074.411	-19.529	281814.485	2770880.934	水泥樁	
FW-L4704	47k+124.484	-19.635	281768.307	2770862.113	鋼釘	緊鄰路樁基礎，修正樁別為鋼釘
FW-L4705	47k+174.616	-19.727	281722.242	2770842.961	鋼釘	緊鄰路樁基礎，修正樁別為鋼釘
FW-L4706	47k+224.727	-18.886	281676.290	2770823.538	水泥樁	
FW-L4707	47k+274.895	-21.160	281630.030	2770793.587	鋼釘	
FW-L4708	47k+324.851	-20.412	281583.358	2770773.616	鋼釘	緊鄰路樁基礎，修正樁別為鋼釘

樁號	里程	支距	97座樁		樁別	備註
			E	N		
FW-R4614	46k+601.098	28.349	282182.410	2771137.059	NIC	
FW-R4615	46k+631.415	28.547	282153.994	2771124.411	NIC	
FW-R4616	46k+651.588	19.652	281901.929	2770994.796	NIC	
FW-R4701	47k+002.720	18.916	281917.434	2770976.126	NIC	位於設定區分地上權範圍
FW-R4702	47k+052.589	18.593	281771.202	2770957.091	NIC	位於設定區分地上權範圍
FW-R4703	47k+102.409	18.534	281725.018	2770939.078	NIC	位於設定區分地上權範圍
FW-R4704	47k+152.416	19.502	281678.774	2770919.065	NIC	
FW-R4705	47k+202.335	19.086	281632.530	2770900.051	NIC	
FW-R4706	47k+252.259	19.657	281586.276	2770881.032	NIC	
FW-R4707	47k+302.274	20.285	281540.000	2770861.819	NIC	

附註：1. 備註欄註記「\*」者，係新增路權與原中山高路權交界點。  
 2. 備註欄註記「位於設定區分地上權範圍」者，其路權樁埋設另由工地工程司指示辦理。

交通部臺灣區國道新建工程局 Ministry of Transportation and Communications Taiwan Area National Expressway Engineering Bureau		CECI 台灣區國道工程顧問股份有限公司 CECI Engineering Consultants, Inc., Taiwan		遠揚營造工程股份有限公司		比例尺 SCALE 0 20 40 60M		第C905標龜山桃園段北上線及桃園交流道改善工程 路權圖(四)	
圖道1號五股至楊梅段拓寬工程計畫 林口中壢段		檢閱/主閱 CHECKED/ENG 日期 DATE 102.05		繪圖/主圖 DRAWING/ENG 日期 DATE 102.05		圖號 CAR NO. C905N-034		單位 UNIT M	
版次 REV NO.		日期 DATE		檢閱 CHECKED		日期 DATE		圖號 CAR NO. C905N-034	
說明 DESCRIPTION		修改 BY		日期 DATE		圖號 CAR NO. C905N-034		單位 UNIT M	
核准 APPROVED		日期 DATE 102.05		檢閱 CHECKED		日期 DATE 102.05		圖號 CAR NO. C905N-034	
核准 APPROVED		日期 DATE 102.05		檢閱 CHECKED		日期 DATE 102.05		圖號 CAR NO. C905N-034	
核准 APPROVED		日期 DATE 102.05		檢閱 CHECKED		日期 DATE 102.05		圖號 CAR NO. C905N-034	

MATCH LINE 47K+300

MATCH LINE 48K+000

桃園市  
龜山區

林口特定區都市計畫

南崁地區都市計畫

高速公路路權邊界外200公尺  
以內地區禁止設置樹立廣告

高速公路路權邊界外50公尺  
以內地區禁止設置樹立廣告

高速公路路權邊界外200公尺  
以內地區禁止設置樹立廣告

高速公路路權邊界外50公尺  
以內地區禁止設置樹立廣告

47K  
+  
500

圖例： 既有路樑線 新增路樑線 新增路樑橋 新增路樑範圍

新增路樑統計表 (北向南)

樑號	里程	距離	97座標		樑別	備註	樑別
			E	N			
FW-L4705	47k+324.853	-26.412	281558.338	2770775.816	鋼桁	位於路樑區基礎，非正橋樑為鋼桁	C905
FW-L4709	47k+371.794	-25.713	281542.805	2770555.436	鋼桁	位於路樑區基礎，非正橋樑為鋼桁	C905
FW-L4710	47k+424.233	25.136	281497.371	2770734.959	鋼桁	位於路樑區基礎，非正橋樑為鋼桁	C905
FW-L4711	47k+474.671	-24.659	281452.058	2770714.216	水泥橋		C905
FW-L4712	47k+524.608	-24.227	281436.859	2770693.286	鋼桁	位於路樑區基礎，非正橋樑為鋼桁	C905
FW-L4713	47k+574.544	-23.887	281361.853	2770571.920	鋼桁	位於路樑區基礎，非正橋樑為鋼桁	C905
FW-L4714	47k+624.479	-23.629	281316.833	2770550.390	鋼桁	位於路樑區基礎，非正橋樑為鋼桁	C905
FW-L4715	47k+674.413	-23.453	281272.051	2770528.345	水泥橋		C905
FW-L4716	47k+724.347	-23.358	281227.268	2770508.519	水泥橋		C905
FW-L4717-1	47k+767.282	-18.999	281187.029	2770591.216	鋼桁	位於設定區分地上樑範圍	C905
FW-L4718-1	47k+820.000	19.000	281140.140	2770567.414	鋼桁	位於設定區分地上樑範圍	C905
FW-L4719-1	47k+870.000	-19.000	281095.707	2770544.705	鋼桁	位於設定區分地上樑範圍	C905
FW-L4720-1	47k+915.959	-19.000	281051.358	2770521.778	鋼桁	位於設定區分地上樑範圍	C905
FW-L4801-1	47k+970.000	-19.000	281007.112	2770498.063	鋼桁	位於設定區分地上樑範圍	C905
FW-L4802-1	47k+020.000	-19.000	280962.865	2770475.361	鋼桁	位於設定區分地上樑範圍	C905
R01	47k+767.113	-12.329	281184.351	2770591.080	水泥橋	位於設定區分地上樑	C905
R02	47k+806.716	-12.358	281149.642	2770579.192	水泥橋	位於設定區分地上樑	C905
R03	47k+843.000	-12.475	281110.715	2770562.817	水泥橋	位於設定區分地上樑	C905
R04	47k+883.001	-12.475	281072.295	2770539.978	水泥橋	位於設定區分地上樑	C905
R05	47k+943.003	-12.476	281027.973	2770516.952	水泥橋	位於設定區分地上樑	C905
R06	47k+992.959	12.493	280983.761	2770493.731	水泥橋	位於設定區分地上樑	C905
R07	47k+023.001	12.475	280944.029	2770472.696	水泥橋	位於設定區分地上樑	C905

新增路樑統計表 (南向北)

樑號	里程	距離	97座標		樑別	備註
			E	N		
FW-R4707	47k+302.274	20.285	281540.009	2770861.819	NIC	
FW-R4708	47k+352.287	20.873	281493.832	2770842.309	NIC	
FW-R4709	47k+402.297	21.391	281447.773	2770822.621	NIC	
FW-R4710-1	47k+452.255	19.000	281403.008	2770800.052	NIC	
FW-R4711-1	47k+502.316	19.000	281357.320	2770779.451	NIC	
FW-R4712-1	47k+552.322	19.000	281311.756	2770753.661	NIC	
FW-R4713-1	47k+602.328	19.000	281266.276	2770737.673	NIC	位於設定區分地上樑範圍
FW-R4714-1	47k+650.000	19.000	281223.905	2770717.481	NIC	
FW-R4715-1	47k+704.947	18.324	281173.525	2770693.374	NIC	
FW-R4716-1	47k+750.000	19.000	281132.510	2770674.543	NIC	
FW-R4717-1	47k+800.000	19.000	281097.404	2770652.779	NIC	
FW-R4718-1	47k+850.000	19.000	281042.392	2770630.819	NIC	
FW-R4719-1	47k+900.000	19.000	280997.477	2770608.664	NIC	
FW-R4720-1	47k+950.000	19.000	280952.658	2770586.314	NIC	
FW-R4801-1	47k+000.000	19.000	280907.837	2770563.769	NIC	

附註：1. 備註欄註記「\*」者，係新增路樑與原中山高路樑交界點。  
2. 備註欄註記「位於設定區分地上樑範圍」者，其路樑埋設另由工地工程司指示辦理。

交通部臺灣區國道新建工程局 Ministry of Transportation and Communications Taiwan Area National Expressway Engineering Bureau		CECI 台灣地區工程顧問股份有限公司 CECI Engineering Consultants, Inc., Taiwan		遠揚營造工程股份有限公司		圖號 C905N-C05		第C905標龜山桃園段北上線及桃園交流道改善工程	
國道1號五股至楊梅段拓寬工程計畫 林口中壢段		審核 CHECKED 日期 DATE 102.05	繪圖/主理 DRAWN/ENG 日期 DATE 102.05	校核 CHECKED 日期 DATE 102.05	技師簽證 CERTIFIED 日期 DATE 102.05	圖說 SHEET NO. C905N-C05	單位 UNIT M	第一代碼 FILE NO. C905-F-N02-005-0-0	圖號 DRG NO. N-C05
版次 REV NO.	日期 DATE	說明 DESCRIPTION	修改 BY	校核 CHK	批准 APP				

南崁地區都市計畫

桃園市  
龜山區

高速公路路權邊界外50公尺  
以內地區禁止設置樹立廣告

高速公路路權邊界外50公尺  
以內地區禁止設置樹立廣告

MATCHLINE 48K+000

MATCHLINE 48K+700

48K  
+  
500

圖例： --- 既有路權線 --- 新增路權線 田 新增路權持 新增路權範圍

代號	里程	支距	07座標		類別	備註
			E	N		
FF-R4801-1	48k+000.000	19.000	280987.037	2770563.769	NIC	位於設定區外地上權範圍
FF-R4802-1	48k+050.000	19.000	280883.314	2770541.029	NIC	位於設定區外地上權範圍
FA-R4803-1	48k+100.000	19.000	280818.791	2770518.096	NIC	位於設定區外地上權範圍
FF-R4804-1	48k+150.000	19.000	280774.367	2770494.970	NIC	位於設定區外地上權範圍
FF-R4805-1	48k+200.000	19.000	280730.045	2770471.651	NIC	位於設定區外地上權範圍
FB-R4806	48k+252.405	20.971	280682.770	2770448.741	NIC	位於設定區外地上權範圍
FB-R4807	48k+302.407	20.411	280638.910	2770424.516	NIC	位於設定區外地上權範圍
FB-R4808	48k+352.356	19.834	280595.185	2770400.047	NIC	位於設定區外地上權範圍
FB-R4809	48k+402.379	19.277	280551.507	2770375.335	NIC	位於設定區外地上權範圍
FB-R4810	48k+452.384	20.717	280507.163	2770352.094	NIC	位於設定區外地上權範圍
FB-R4811	48k+467.381	20.565	280494.452	2770344.549	NIC	位於設定區外地上權範圍
FF-R4812	48k+562.372	20.222	280463.913	2770326.881	NIC	位於設定區外地上權範圍
FB-R4813	48k+552.369	20.409	280420.331	2770302.004	NIC	位於設定區外地上權範圍
FB-R4814	48k+602.370	21.056	280376.736	2770277.250	NIC	位於設定區外地上權範圍
FB-R4815-1	48k+666.065	17.779	280323.528	2770251.897	NIC	位於設定區外地上權範圍
FB-R4816-1	48k+694.876	22.388	280296.409	2770230.855	NIC	位於設定區外地上權範圍

代號	里程	支距	07座標		類別	備註
			E	N		
FF-R4801-1	48k+000.000	19.000	280987.037	2770563.769	NIC	
FF-R4802-1	48k+050.000	19.000	280883.314	2770541.029	NIC	
FA-R4803-1	48k+100.000	19.000	280818.791	2770518.096	NIC	
FF-R4804-1	48k+150.000	19.000	280774.367	2770494.970	NIC	
FF-R4805-1	48k+200.000	19.000	280730.045	2770471.651	NIC	
FB-R4806	48k+252.405	20.971	280682.770	2770448.741	NIC	
FB-R4807	48k+302.407	20.411	280638.910	2770424.516	NIC	
FB-R4808	48k+352.356	19.834	280595.185	2770400.047	NIC	
FB-R4809	48k+402.379	19.277	280551.507	2770375.335	NIC	
FB-R4810	48k+452.384	20.717	280507.163	2770352.094	NIC	
FB-R4811	48k+467.381	20.565	280494.452	2770344.549	NIC	
FF-R4812	48k+562.372	20.222	280463.913	2770326.881	NIC	
FB-R4813	48k+552.369	20.409	280420.331	2770302.004	NIC	
FB-R4814	48k+602.370	21.056	280376.736	2770277.250	NIC	
FB-R4815-1	48k+666.065	17.779	280323.528	2770251.897	NIC	
FB-R4816-1	48k+694.876	22.388	280296.409	2770230.855	NIC	

附註：1. 備註欄註記「\*」者，係新增路權與原中山高路權交界點。

2. 備註欄註記「位於設定區外地上權範圍」者，其路權持建設另由工地工程司指示辦理。

版次	日期	說明	修改	校核	批准
REV NO.	DATE	DESCRIPTION	BY	CHEK	APP

交通部臺灣區國道新建工程局  
Ministry of Transportation and Communications  
Taiwan Area National Expressway Engineering Bureau

國道1號五股至楊梅段拓寬工程計畫  
林口中樞段

CECI 台灣世昌工程顧問股份有限公司  
CCC Engineering Consultants, Inc., Taiwan

查閱/主編  
CHECKED/DRWING/ENG  
日期 DATE  
102.05

遠揚營造工程股份有限公司

審核/主編  
RECHECKED/DRWING/ENG  
日期 DATE  
102.05

比例尺  
SCALE  
0 20 40 60M

第C905標龜山桃園段北上線及桃園交流道改善工程

路權圖(六)

圖號 CAD NO. C905N-336  
單位 UNIT M  
工程標段 CONSTRUCTION LOT C905  
圖號 DRG NO. N-006  
統一代碼 FILE NO. C9050-F-N00-006-D-0

高速公路路權邊界外50公尺  
以內地區禁止設置樹立廣告

高速公路路權邊界外50公尺  
以內地區禁止設置樹立廣告

高速公路路權邊界外50公尺  
以內地區禁止設置樹立廣告

高速公路路權邊界外50公尺  
以內地區禁止設置樹立廣告

南崁地區都市計畫

圖例：  
 既有路權線  
 新增路權線  
 既有路權範圍  
 新增路權範圍

49K  
+  
000

新增路權協定表(北上側)

編號	里程	支距	97公尺		類別	備註
			E	N		
FW-R4816-1	48k+720.050	-19.000	280355.572	2770129.709	RIC	禁於路權界外50公尺以內設置
FW-R4817-1	48k+777.648	-19.014	280206.592	2770099.636	RIC	禁於路權界外50公尺以內設置
FW-R4931	49k+389.104	-23.287	279205.139	2769767.715	RF-RIC	*

新增路權協定表(山下側)

編號	里程	支距	97公尺		類別	備註
			E	N		
FW-R4816-1	48k+694.870	22.383	280296.409	2770230.855	RIC	
FW-R4817	48k+746.153	24.369	280256.588	2770208.944	RIC	
FW-R4818	48k+752.356	24.373	280246.118	2770202.527	RIC	
FW-R4819	48k+757.570	25.888	280215.303	2770185.281	RIC	*
FW-R4911	49k+271.299	19.294	279814.622	2769911.910	RIC	*
FW-R4912-1	49k+309.000	19.000	279791.324	2769895.030	RIC	
FW-R4913-1	49k+349.977	18.974	279750.618	2769865.834	RIC	
FW-R4913-2	49k+356.836	17.480	279745.079	2769869.719	RIC	
FW-R4913-3	49k+370.000	18.669	279735.212	2769851.855	RF-RIC	
FW-R4914	49k+402.108	20.737	279707.291	2769836.582	RIC	

附註：1. 備註欄註記「\*」者，係新增路權與原中山高路權交界點。  
 2. 備註欄註記「位於設定區分地上權範圍」者，其路權持理設另由地工務司指示辦理。

MATCH LINE 48K+700

MATCH LINE 49K+400

桃園市  
龜山區  
桃園市  
蘆竹區

交通部臺灣區國道新建工程局  
Ministry of Transportation and Communications  
Taiwan Area National Expressway Engineering Bureau

CECI 台灣包工工程顧問有限公司  
CECI Engineering Consultants, Inc., Taiwan

遠揚營造工程股份有限公司

比例尺 SCALE  
0 20 40 60%

第C905標龜山桃園段北上線及桃園交流道改善工程

國道1號五股至楊梅段拓寬工程計畫  
林口中壢段

檢核/主編  
日期 DATE  
繪圖/主編  
日期 DATE  
審核  
日期 DATE  
校對  
日期 DATE  
格式  
日期 DATE

圖號  
CAD NO.  
圖號  
REF. NO.

路權圖(七)  
圖號  
FILE NO.  
圖號  
386 NO.

版本  
REV NO.  
日期  
DATE  
說明  
DESCRIPTION  
修改校核  
BY  
日期  
DATE  
批准  
APP

路權資料表(由下圖)

編號	里程	左距	座標		圖說類別	建設類別	備註
			N值座標	E值座標			
FW-R4914	49k+402.108	20.737	2769836.562	279707.291	設計格	設計格	
FW-R4915	49k+452.472	24.243	2769809.697	279664.854	虛格	虛格	
FW-R4916	49k+477.941	27.489	2769797.365	279642.812	設計格	設計格	
FW-R4917	49k+502.036	27.724	2769782.538	279622.580	設計格	輔助格(鋼釘)	位於海濱溪渠河道上(輔助格左格 N:2769781.726 E:279621.865 埋深為1.0819米深)
FW-R4918	49k+532.921	29.181	2769753.482	279581.668	設計格	鋼釘	位於海濱溪渠河道上
FW-R4919	49k+601.998	31.112	2769724.549	279540.644	設計格	鋼釘	位於海濱溪渠河道上
FW-R4920	49k+651.983	32.020	2769694.544	279500.414	設計格	鋼釘	
FW-R4921	49k+701.966	32.902	2769664.269	279460.382	設計格	鋼釘	設計格中心位於明溝溝線上
FW-R4922	49k+751.982	32.250	2769632.548	279421.479	設計格	鋼釘	設計格中心位於明溝溝線上
FW-R4923	49k+802.988	30.963	2769600.182	279383.106	設計格	鋼釘	設計格中心位於明溝溝線上
FW-R4924	49k+852.244	30.907	2769568.750	279344.016	設計格	鋼釘	設計格中心位於明溝溝線上
FW-R4925	49k+902.382	30.562	2769537.106	279305.124	設計格	設計格	
FW-R4926-1	49k+945.669	33.126	2769512.005	279269.747	設計格	設計格	
FW-R4926-2	49k+981.803	45.430	2769498.903	279233.824	設計格	設計格	
FW-R5001-1	50k+006.653	67.462	2769500.363	279260.561	設計格	設計格	
FW-R5001-2	50k+019.606	90.987	2769510.426	279175.610	設計格	設計格	
FW-R5002-1	50k+027.348	111.789	2769521.648	279156.429	設計格	設計格	
FW-R5003-1	50k+034.579	136.412	2769536.158	279135.196	設計格	設計格	
FW-R5004-1	50k+041.326	170.060	2769557.902	279108.657	設計格	設計格	
FW-R5005-1	50k+044.364	214.746	2769590.581	279078.025	設計格	設計格	
FW-R5006	50k+048.214	232.680	2769617.489	279050.996	設計格	設計格	
FW-R5007	50k+052.367	251.891	2769644.185	279048.196	設計格	設計格	
FW-R5008	50k+058.116	28.423	2769454.908	279279.661	設計格	設計格	
FW-R5009	50k+052.383	25.609	2769438.910	279191.312	設計格	輔助格(鋼釘)	位於中山高速公路橋樑台內(輔助格左格 N:2769437.425 E:279191.312)
FW-R5010	50k+102.329	25.024	2769406.689	279152.979	設計格	設計格	

桃園市  
蘆竹區

高速公路路權邊界外50公尺  
以內地區禁止設置樹立廣告

高速公路路權邊界外50公尺  
以內地區禁止設置樹立廣告

50K  
+  
000

MATCHLINE 49K+400

MATCHLINE 50K+100

南墩地區都市計畫

附註：1.備註欄註記「\*」者，係新填地與原中山高速公路交界點。  
 2.備註欄註記「△」者，係指定區內土地權範圍者，其路權管理類另由工務工程司指示辦理。

交通部臺灣區國道新建工程局  
 Ministry of Transportation and Communications  
 Taiwan Area National Expressway Engineering Bureau

CECI 台灣工程顧問股份有限公司  
 CECI Engineering Consultants, Inc., Taiwan

根基營造股份有限公司  
 KEDGE CONSTRUCTION CORP.

比例尺  
 SCALE  
 0 20 40 60M

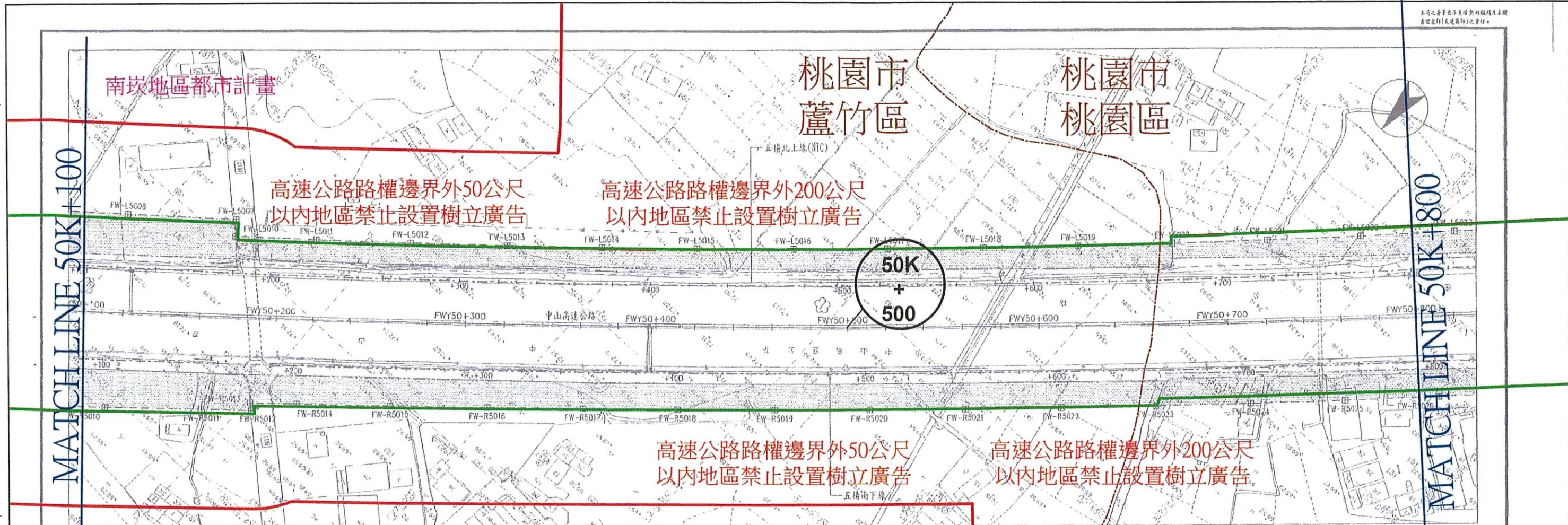
第C906標龜山桃園段南下線及桃園交流道改善工程

國道1號五股至楊梅段拓寬工程計畫

審查 CHECKED 日期 DATE 繪圖/主編 DRAW/ENG 日期 DATE  
 校對 RECHECKED 日期 DATE 審核 RECHECKED 日期 DATE

圖號 CAD NO. C906N-003 單位 UNIT M

路權圖(八)



高速公路路權邊界外50公尺  
以內地區禁止設置樹立廣告

高速公路路權邊界外200公尺  
以內地區禁止設置樹立廣告

高速公路路權邊界外50公尺  
以內地區禁止設置樹立廣告

高速公路路權邊界外200公尺  
以內地區禁止設置樹立廣告

50K  
+  
500

圖例：—— 既有路權線    - - - - 新增路權線    田 新增路權格    新增路權範圍    新增輔助格

路權格資料表(南下側)

編號	里程	支距	97座標		圖說格別	埋設格別	備註
			N值座標	E值座標			
FW-R5010	50k+102.329	25.24	2769406.689	279152.979	都計格	都計格	
FW-R5011	50k+152.280	24.20	2769374.339	279114.754	都計格	都計格	
FW-R5012	50k+177.523	20.28	2769354.877	279098.047	鋼釘	鋼釘	
FW-R5013	50k+178.056	24.24	2769357.597	279095.071	鋼釘	鋼釘	
FW-R5014	50k+202.204	26.102	2769338.822	279079.235	都計格	都計格	
FW-R5015	50k+252.166	19.766	2769306.228	279041.236	都計格	都計格	
FW-R5016	50k+302.130	19.514	2769273.507	279003.346	都計格	都計格	
FW-R5017	50k+352.097	19.344	2769240.659	278965.565	都計格	都計格	
FW-R5018	50k+402.071	18.250	2769207.675	278927.894	都計格	都計格	
FW-R5019	50k+452.056	19.206	2769174.534	278890.347	都計格	都計格	
FW-R5020	50k+502.053	19.183	2769141.214	278852.943	都計格	都計格	
FW-R5021	50k+552.060	19.155	2769107.696	278815.703	都計格	都計格	
FW-R5022	50k+602.069	19.099	2769073.971	278778.047	都計格	都計格	
FW-R5023	50k+652.079	19.017	2769040.041	278741.778	都計格	都計格	
FW-R5024	50k+702.090	18.906	2769005.906	278705.099	都計格	都計格	
FW-R5025	50k+752.101	18.768	2768971.568	278668.610	都計格	都計格	
FW-R5026	50k+802.113	18.602	2768937.028	278632.312	鋼釘	鋼釘	

附註：1. 備註欄註記「\*」者，係新增路權與原中山高路權交界點。  
2. 備註欄註記「位於設定區分地上權範圍」者，其路權格埋設另由工地工程師指示辦理。

交通部臺灣區國道新建工程局 Ministry of Transportation and Communications Taiwan Area National Expressway Engineering Bureau			CECI 台灣省土木技師公會 Civil Engineering Consultants, Inc., Taiwan		根基營造股份有限公司 KEGE CONSTRUCTION CORP.		比例尺 SCALE 0 20 40 60M		第C906標龜山桃園段南下線及桃園交流道改善工程		
國道1號五股至楊梅段拓寬工程計畫 林口中壢段			審查 CHECKED 日期 DATE 102.6	繪圖/主筆 DRAWING 張子強	日期 DATE 102.6	審核 RECHECKED 日期 DATE 102.6	圖號 CAD NO. C906N-009	單位 UNIT M	路權圖(九)		
版本 REV NO.	日期 DATE	說明 DESCRIPTION	修改 BY	校核 CHK	批准 APP	核定 APPROVED	檢定 CERTIFIED	圖號 CONSTRUCTION LOT C906	圖號 FILE NO. C9060-F-N00-009-C-0	圖號 LRG NO. N-009	

南崁地區都市計畫

高速公路路權邊界外200公尺  
以內地區禁止設置樹立廣告

高速公路路權邊界外200公尺  
以內地區禁止設置樹立廣告

桃園市  
桃園區

MATCH LINE 50K+800

MATCH LINE 51K+400

51K  
+  
000

圖例： ——— 既有路權線    - - - - - 新增路權線    □ 新增路權樁    ■ 新增路權範圍    ⊕ 新增輔助樁

路權樁資料表(南下側)

站號	里程	支距	97座標		圖說樁別	埋設樁別	備註
			N值座標	E值座標			
FW-R5026	50k+802.113	18.602	2768937.028	278632.312	鋼釘	鋼釘	
FW-R5027	50k+852.134	18.396	2768902.286	278596.207	鋼釘	鋼釘	
FW-R5028	50k+902.105	18.123	2768877.245	278560.295	都計樁	都計樁	
FW-R5029	50k+952.101	17.914	2768832.379	278524.555	都計樁	都計樁	

附註：1. 備註欄註記「\*」者，係新增路權與原中山高路權交界點。  
2. 備註欄註記「位於設定區分地上權範圍」者，其路權樁埋設另由地工工程司指示辦理。

交通部臺灣區國道新建工程局 Ministry of Transportation and Communications Taiwan Area National Expressway Engineering Bureau		CECI 台灣區工程顧問聯合有限公司 CECI Engineering Consultants, Inc., TAIWAN		根基營造股份有限公司 KEGGE CONSTRUCTION CORP.		比例尺 SCALE 0 20 40 60M		第C906標龜山桃園段南下線及桃園交流道改善工程	
國道1號五股至楊梅段拓寬工程計畫 林口中壢段		審查 CHECKED 張水龍 日期 DATE 102.6	校核 RECHECKED 王顯亞 日期 DATE 102.6	核定 APPROVED 林水球 日期 DATE 102.6	繪圖 DRAWN/ENG 張子波 日期 DATE 102.6	審核 CHECKED 王顯亞 日期 DATE 102.6	校核 RECHECKED 林水球 日期 DATE 102.6	圖號 CAD NO. C905H-010	單位 UNIT M
版次 REV NO.	日期 DATE	說明 DESCRIPTION	修改 BY	校核 CHK	批准 APP	圖號 CONSTRUCTION LOT C905	工程類別 CONSTRUCTION LOT C905	統一代碼 FILE NO. C9060-F-M00-010-C-0	圖號 BRC NO. N-010



南崁地區都市計畫

桃園市  
桃園區



編號	起點	終點	面積	備註
1	51+000.00	51+000.00	0.00	
2	51+000.00	51+000.00	0.00	
3	51+000.00	51+000.00	0.00	
4	51+000.00	51+000.00	0.00	
5	51+000.00	51+000.00	0.00	
6	51+000.00	51+000.00	0.00	
7	51+000.00	51+000.00	0.00	
8	51+000.00	51+000.00	0.00	
9	51+000.00	51+000.00	0.00	
10	51+000.00	51+000.00	0.00	

高速公路路權邊界外200公尺  
以內地區禁止設置樹立廣告

高速公路路權邊界外50公尺  
以內地區禁止設置樹立廣告

51K  
+  
500

52K  
+  
000

中山高速公路

高速公路路權邊界外50公尺  
以內地區禁止設置樹立廣告

高速公路路權邊界外200公尺  
以內地區禁止設置樹立廣告

編號	起點	終點	面積	備註
1	51+000.00	51+000.00	0.00	
2	51+000.00	51+000.00	0.00	
3	51+000.00	51+000.00	0.00	
4	51+000.00	51+000.00	0.00	
5	51+000.00	51+000.00	0.00	
6	51+000.00	51+000.00	0.00	
7	51+000.00	51+000.00	0.00	
8	51+000.00	51+000.00	0.00	
9	51+000.00	51+000.00	0.00	
10	51+000.00	51+000.00	0.00	

圖例： ——— 既有路權線    ——— 新增路權線    ○ 新增路權樁    □ 新增路權範圍

附註：備註圖記「\*」者，係新增路權與原中山高速公路樁界點

交通部臺灣區國道新建工程局  
CECI Engineering Consultants, Inc., Taiwan

CECI Engineering Consultants, Inc., Taiwan

國登營造股份有限公司

1:500  
0 20 40 60 80 100  
公尺

第 C907 標桃園蘆竹段及機場系統交流道工程

路權圖(二)

國道1號五股至楊梅段拓寬工程計畫  
林口中壢段

計畫 蘇振光 102.07  
設計 葉志 102.07  
繪圖 廖心琳 102.07

審核 文守初 102.07  
審核 王豆才 102.07  
核對 吳秉明 102.07

單位  
工程科  
審核  
日期

圖號  
圖名  
圖示  
圖例

桃園市  
桃園區

桃園市  
蘆竹區

高速公路路權邊界外200公尺  
以內地區禁止設置樹立廣告

高速公路路權邊界外  
50公尺以內地區  
禁止設置樹立廣告

MATCHLINE 52K+100

MATCHLINE 52K+800

52K  
+  
500

蘆竹(大竹地區)都市計畫

高速公路路權邊界外50公尺  
以內地區禁止設置樹立廣告

高速公路路權邊界外200公尺  
以內地區禁止設置樹立廣告

圖例： 既有路權線 新增路權線 新增路權帶 新增路權範圍

新增路權帶對照表(北下開)		新增路權帶對照表(南上開)	
里程	起點	里程	起點
52+000	52+000	52+000	52+000
52+000	52+000	52+000	52+000

附註：備註欄註記「#」者，係新開路權與原中山高路權交界點。

交通部臺灣區國道新建工程局  
交通部臺灣區國道新建工程局

CECI 台灣世環工程顧問股份有限公司  
CECI Engineering Consultants, Inc. Taiwan

國益營造股份有限公司

比例尺  
1:2000

第 C907 標桃園蘆竹段及機場系統交流道工程

國道1號五股至楊梅段拓寬工程計畫  
林口中壢段

計畫 102.07  
設計 102.07  
監工 102.07

日期 102.7.1  
102.7.2  
102.7.2

圖說  
圖例  
說明

路權圖(四)

圖名 圖號 圖例 修改日期

桃園市  
蘆竹區

高速公路路權邊界外200公尺  
以內地區禁止設置樹立廣告

高速公路路權邊界外50公尺  
以內地區禁止設置樹立廣告

高速公路路權邊界外  
200公尺以內地區  
禁止設置樹立廣告

C907標工程終點  
STA. 52+943(NB) (NIC)

C907標工程終點  
STA. 53+315(SB) (NIC)

53K  
+  
000

蘆竹(大竹地區)都市計畫

MATCHLINE 52K+800

MATCHLINE 53K+500

圖例：  
既有路權線      新增路權線      新增路權樁      新增路權範圍

新增路權樁資料表 (北側側)

樁號	里程	左側	右側	樁別	備註
FW-L-2001	52+820.326	24.128	2767510.907	277211.830	木式樁
FW-L-2002	52+833.826	24.879	2767491.808	277218.495	木式樁
FW-L-2003	52+847.326	14.991	2767472.711	277191.284	木式樁
FW-L-2004	52+860.826	15.600	2767453.611	277164.115	木式樁
FW-L-2005	52+874.326	15.800	2767434.511	277136.946	木式樁
FW-L-2006	52+887.826	16.431	2767415.411	277109.777	木式樁
FW-L-2007	52+901.326	16.781	2767396.311	277082.608	木式樁
FW-L-2008	52+914.826	17.211	2767377.211	277055.439	木式樁
FW-L-2009	52+928.326	17.501	2767358.111	277028.270	木式樁
FW-L-2010	52+941.826	17.775	2767339.011	276999.101	木式樁
FW-L-2011	52+955.326	18.050	2767319.911	276971.932	木式樁
FW-L-2012	52+968.826	18.325	2767300.811	276944.763	木式樁
FW-L-2013	52+982.326	18.599	2767281.711	276917.594	木式樁
FW-L-2014	52+995.826	18.874	2767262.611	276890.425	木式樁
FW-L-2015	52+1009.326	19.148	2767243.511	276863.256	木式樁
FW-L-2016	52+1022.826	19.423	2767224.411	276836.087	木式樁
FW-L-2017	52+1036.326	19.697	2767205.311	276808.918	木式樁
FW-L-2018	52+1049.826	19.972	2767186.211	276781.749	木式樁
FW-L-2019	52+1063.326	20.246	2767167.111	276754.580	木式樁
FW-L-2020	52+1076.826	20.521	2767148.011	276727.411	木式樁
FW-L-2021	52+1090.326	20.795	2767128.911	276700.242	木式樁

新增路權樁資料表 (南側側)

樁號	里程	左側	右側	樁別	備註
FW-R-2001	52+905.718	21.607	2767530.338	277090.927	木式樁
FW-R-2002	52+919.218	22.236	2767511.238	277063.758	木式樁
FW-R-2003	52+932.718	22.865	2767492.138	277036.589	木式樁
FW-R-2004	52+946.218	23.494	2767473.038	277009.420	木式樁
FW-R-2005	52+959.718	24.123	2767453.938	276982.251	木式樁
FW-R-2006	52+973.218	24.752	2767434.838	276955.082	木式樁
FW-R-2007	52+986.718	25.381	2767415.738	276927.913	木式樁
FW-R-2008	52+1000.218	26.010	2767396.638	276900.744	木式樁
FW-R-2009	52+1013.718	26.639	2767377.538	276873.575	木式樁
FW-R-2010	52+1027.218	27.268	2767358.438	276846.406	木式樁
FW-R-2011	52+1040.718	27.897	2767339.338	276819.237	木式樁
FW-R-2012	52+1054.218	28.526	2767320.238	276792.068	木式樁
FW-R-2013	52+1067.718	29.155	2767301.138	276764.899	木式樁
FW-R-2014	52+1081.218	29.784	2767282.038	276737.730	木式樁
FW-R-2015	52+1094.718	30.413	2767262.938	276710.561	木式樁
FW-R-2016	52+1108.218	31.042	2767243.838	276683.392	木式樁
FW-R-2017	52+1121.718	31.671	2767224.738	276656.223	木式樁
FW-R-2018	52+1135.218	32.300	2767205.638	276629.054	木式樁
FW-R-2019	52+1148.718	32.929	2767186.538	276601.885	木式樁
FW-R-2020	52+1162.218	33.558	2767167.438	276574.716	木式樁
FW-R-2021	52+1175.718	34.187	2767148.338	276547.547	木式樁

附註：備註欄註記「\*」者，係新增路權與原中山高路權交界點。

<p>交通部臺灣區國道新建工程局 CECI Engineering Consultants, Inc., Taiwan</p>	<p>CECI 台灣工程顧問股份有限公司 CECI Engineering Consultants, Inc., Taiwan</p>	<p>國登營造股份有限公司</p>	<p>計畫書 日期: 102.07</p>	<p>設計 日期: 102.07</p>	<p>監工 日期: 102.07</p>	<p>比例尺 1:1000</p>	<p>第 C907 標桃園蘆竹段及機場系統交流道工程 路權圖(五)</p>
			<p>審查 日期: 102.07</p>	<p>核定 日期: 102.07</p>	<p>繪圖 日期: 102.07</p>		

桃園市  
蘆竹區

高速公路路權邊界外200公尺  
以內地區禁止設置樹立廣告

蘆竹(大竹地區)都市計畫

高速公路路權邊界外200公尺  
以內地區禁止設置樹立廣告

54K  
+  
000

圖例： --- 既有塔樁線    - - - 新增塔樁線    □ 新增塔樁位    ▭ 新增塔樁範圍

編號	里程	支距	97座標		埋設樁別	備註
			N值座標	E值座標		
FW-L5315	53K+673.766	-LT 20.214	2766950.727	276576.072	水泥樁	
FW-L5316	53K+723.766	-LT 20.334	2766918.102	276538.182	水泥樁	
FW-L5317	53K+773.765	-LT 20.454	2766885.477	276500.293	水泥樁	
FW-L5318	53K+823.776	-LT 20.565	2766852.852	276462.389	水泥樁	
FW-L5319	53K+873.796	-LT 20.631	2766820.255	276424.450	水泥樁	
FW-L5320	53K+923.815	-LT 20.647	2766787.697	276386.478	水泥樁	
FW-L5401	53K+973.831	LT 20.613	2766755.178	276348.476	水泥樁	
FW-L5402	54K+023.830	LT 20.501	2766722.684	276310.475	水泥樁	
FW-L5403	54K+073.830	-LT 20.509	2766690.190	276272.473	水泥樁	
FW-L5404	54K+123.831	-LT 20.456	2766657.696	276234.471	水泥樁	
FW-L5405	54K+183.830	LT 20.393	2766618.703	276188.869	水泥樁	因應現況需變更為水泥樁
FW-L5406	54K+238.831	-LT 20.336	2766582.959	276147.067	水泥樁	
FW-L5407	54K+290.831	-LT 20.281	2766549.165	276107.545	鋼釘	因應現況需變更為鋼釘
FW-L5408	54K+323.831	-LT 20.247	2766527.719	276082.464	鋼釘	依(102)FB字第00002號函辦理 ，因應會勘現況需變更為鋼釘

交通部臺灣區國道新建工程局 Ministry of Transportation and Communications Lower Area National Expressway Engineering Bureau		CECI 台灣中興工程顧問股份有限公司 CECI Engineering Consultants, Inc., Taichung		遠揚營造工程股份有限公司		比例尺 SCALE 1:1000		第 C908 標蘆竹中壢段北上線及內壢交流道改善工程	
國道1號五股至楊梅段拓寬工程計畫 林口中壢段		審查 CHECKED 日期 DATE	設計 DESIGNED 日期 DATE	校核 CHECKED 日期 DATE	繪圖 DRAWN 日期 DATE	審核 CHECKED 日期 DATE	圖號 DRAWING NO.	圖名 TITLE	圖號 DRAWING NO.
核准 APPROVED	王維麟 102.6	核准 APPROVED	廖文輝 102.6	核准 APPROVED	廖文輝 102.6	核准 APPROVED	C303N-002	第 002 號	C303N-F-103-002-000
核准 APPROVED	廖文輝 102.6	核准 APPROVED	廖文輝 102.6	核准 APPROVED	廖文輝 102.6	核准 APPROVED	C303N-002	第 002 號	C303N-F-103-002-000



MATCHLINE 55K+000

MATCHLINE 55K+700

桃園市  
中壢區

高速公路路權邊界外  
200公尺以內地區  
禁止設置樹立廣告

高速公路路權邊界外50公尺  
以內地區禁止設置樹立廣告

高速公路中壢及內壢交流道附近特定區計畫

55K  
+  
500

高速公路路權邊界外200公尺  
以內地區禁止設置樹立廣告

圖例： — 既有路權線 — 新增路權線 田 新增路權樁 田 新增路權範圍

編號	里程	支線	97座標		埋設樁別	備註
			N值座標	E值座標		
FW-L5501	55K+365.402	-LT 17.430	2765852.704	275289.525	水泥樁	新增路權與原中山高路權交界點
FW-L5502	55K+423.748	-LT 17.458	2765814.060	275246.006	鋼釘	依(102)FB字第00002號函辦理，因應會勘現況需變更為鋼釘
FW-L5503	55K+473.737	-LT 17.482	2765780.663	275208.977	虛樁	1、位於中壢污水場設定區分地上權範圍內。
FW-L5504	55K+518.728	-LT 17.501	2765753.756	275179.527	虛樁	2、依細設圖本段路權樁以虛樁處理
FW-L5505	55K+543.722	-LT 17.516	2765733.465	275157.540	虛樁	
FW-L5506	55K+573.716	LT 17.531	2765713.080	275135.641	虛樁	
FW-L5507	55K+623.705	-LT 17.555	2765678.898	275099.337	虛樁	
FW-L5508	55K+678.694	-LT 17.582	2765640.999	275059.685	虛樁	
FW-L5509	55K+723.685	-LT 17.603	2765609.760	275027.465	虛樁	
FW-L5510	55K+773.675	LT 17.628	2765574.807	274991.902	虛樁	

交通部臺灣區國道新建工程局 Ministry of Transport, Road and Communications Taiwan Area National Expressway Engineering Bureau			台灣工程建設股份有限公司 CECI Engineering Consultants, Inc., Taipei			遠揚營造工程股份有限公司			比例尺 SCALE 0 20 40 60M		第 C908 橫蘆竹中壢段北上線及內壢交流道改善工程 路權圖(四)	
國道1號五股至楊梅段拓寬工程計畫 林口中壢段			圖面/日期 DRAWING/DATE 102.6			繪圖/日期 DRAWING/DATE 102.6			圖號 DRAWING NO. C908-034		單位 UNIT M	
設計/日期 DESIGN/DATE 102.6			校核/日期 CHECK/DATE 102.6			審核/日期 REVIEW/DATE 102.6			圖名 TITLE 路權圖(四)		圖號 DRAWING NO. N-004	

桃園市  
中壢區

高速公路路權邊界外50公尺  
以內地區禁止設置樹立廣告

高速公路中壢及內壢交流道附近特定區計畫

56K  
+  
000

高速公路路權邊界外50公尺  
以內地區禁止設置樹立廣告

高速公路路權邊界外200公尺  
以內地區禁止設置樹立廣告

MATCH LINE 55K+700

MATCH LINE 56K+400

圖例：  

 既有路樞線    -- -- 新增路樞線    新增路樞線    新增路樞範圍

編號	里程	支距	97座標		埋設情形	備註
			N值座標	E值座標		
FW-L5503	55K+473.737	LT 17.482	2785780.663	275208.977	虛格	1、位於中壢污水場設定區分地上權範圍內。 2、依測設圖本段路樞線以虛格處理
FW-L5504	55K+513.728	LT 17.501	2785753.758	275179.527	虛格	
FW-L5505	55K+543.722	LT 17.516	2785733.465	275157.540	虛格	
FW-L5506	55K+573.716	-LT 17.531	2785713.083	275135.641	虛格	
FW-L5507	55K+623.705	-LT 17.555	2785678.898	275099.337	虛格	
FW-L5508	55K+678.694	-LT 17.582	2785640.999	275059.685	虛格	
FW-L5509	55K+723.685	-LT 17.603	2785609.760	275027.465	虛格	
FW-L5510	55K+773.675	LT 17.628	2785574.807	274991.902	虛格	
FW-L5510A	55K+802.150	-LT 17.692	2785554.750	274971.792	虛格	
FW-L5511	55K+805.273(變更座標)	-LT 14.605	2785554.735	274967.406	水泥樁	
FW-L5512	55K+823.665	-LT 17.853	2785589.602	274955.589	虛格	2、依(102)FB字第00002號函辦理 3、FW-L5510A為設定地上權契約點號L01，因路位位在圍牆內做路位外移變更為(輔助樁) 4、FW-L5604為設定地上權契約點號L08
FW-L5513	55K+873.656	LT 17.677	2785504.145	274921.523	虛格	
FW-L5514	55K+923.646	LT 17.702	2785468.438	274886.722	虛格	
FW-L5601	55K+973.637	-LT 17.727	2785432.484	274852.171	虛格	
FW-L5602	56K+023.628	-LT 17.752	2785396.284	274817.879	虛格	
FW-L5603	56K+073.611	LT 17.782	2785359.840	274783.845	虛格	
FW-L5604	56K+113.949	-LT 17.931	2785312.540	274740.392	水泥樁	

編號	里程	支距	97座標		埋設情形	備註
			N值座標	E值座標		
FW-L5605	56K+189.906	LT 18.220	2785274.048	274705.567	水泥樁	1、位於統一企業設定區分地上權範圍內。 2、依(102)FB字第00002號函辦理 3、FW-L5605為設定地上權契約點號L01，但因原始坐標在圍牆內需位外移變更為(輔助樁)
FW-L5606	56K+223.528	-LT 18.389	2785249.100	274683.049	虛格	
FW-L5607	56K+273.530	-LT 18.618	2785211.983	274649.548	虛格	
FW-L5608	56K+323.530	-LT 18.846	2785174.868	274616.046	虛格	
FW-L5609	56K+373.529	LT 19.075	2785137.749	274582.545	虛格	
FW-L5609A	56K+409.182	LT 19.239	2785111.282	274558.657	虛格	
FW-L5609B	56K+409.766(變更座標)	LT 19.258	2785110.944	274558.891	水泥樁	

交通部臺灣區國道新建工程局 Ministry of Transportation and Communications Taiwan Area National Expressway Engineering Bureau		CECI 台灣世昌工程顧問股份有限公司 CECI Engineering Consultants, Inc., Taiwan		遠揚營造工程股份有限公司		比例尺 SCALE 0 20 40 60M		第 C908 標蘆竹中壢段北上線及內壢交流道改善工程	
國道1號五股至楊梅段拓寬工程計畫 林口中壢段		審查 REVIEWED 日期 DATE 102.6	繪圖/主編 DRAWN/PLN 日期 DATE 102.6	校核 CHECKED 日期 DATE 102.6	監工 SUPERVISOR 日期 DATE 102.6	圖號 CAD NO. C908A-005		圖號 CONSTRUCTION LOT C908	
版次 REV. NO.		日期 DATE		修改 BY		審核 CHK		批准 APP	
統一代碼 T.E.P.O. C3080-1-N30-C03-0-0		圖號 Dwg. No. V-093		圖號 Dwg. No.		圖號 Dwg. No.		圖號 Dwg. No.	



高速公路中壢及內壢交流道附近特定區計畫

高速公路路權邊界外50公尺  
以內地區禁止設置樹立廣告

高速公路路權邊界外50公尺  
以內地區禁止設置樹立廣告

高速公路路權邊界外  
200公尺以內地區  
禁止設置樹立廣告

MATCH LINE 57K+100

MATCH LINE 57K+800

桃園市  
中壢區

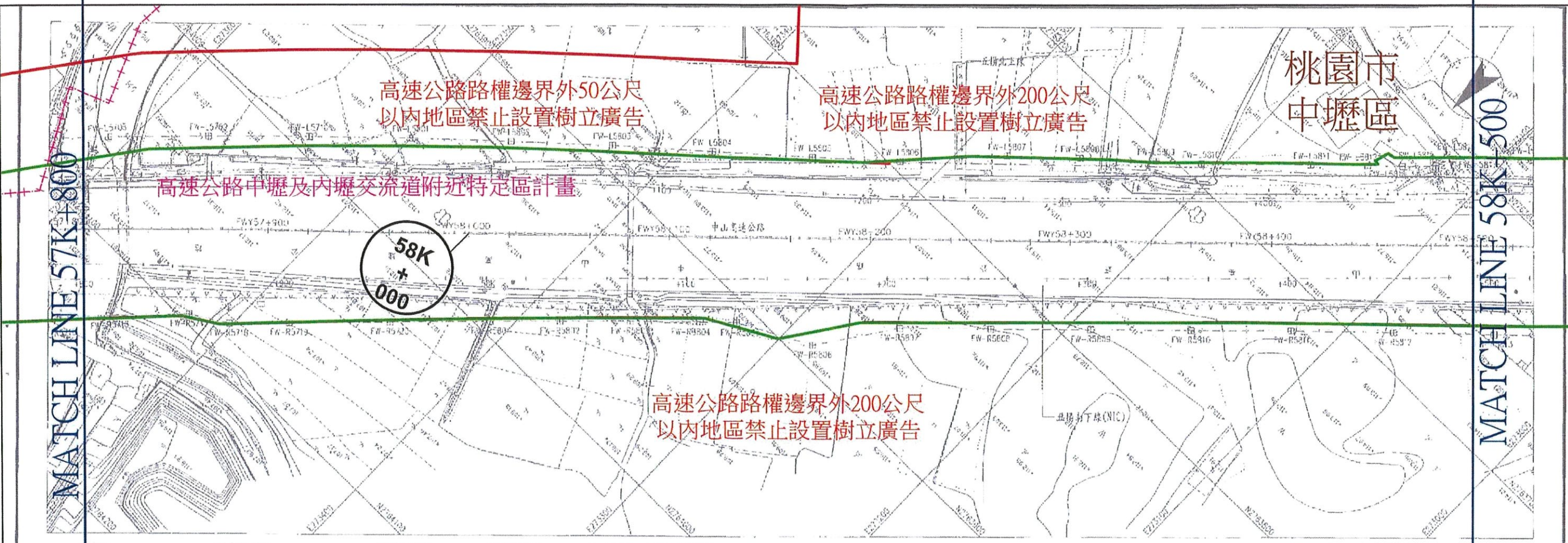
57K  
+  
500

圖例： --- 既有路權線    - - - 新增路權線    □ 新增路權樁    □ 新增路權範圍

編號	里程	支距	97座標		埋設樁別	備註
			N值座標	E值座標		
FW-L5701	57K+458.802	-LT 31.123	2764327.164	273861.384	水泥樁	新增路權與原中山高路權交界點
FW-L5702	57K+459.818	-LT 34.470	2764324.182	273863.212	水泥樁	
FW-L5703	57K+507.814	-LT 32.237	2764289.801	273829.723	鋼釘	因應現況需變更為鋼釘
FW-L5704	57K+511.809	-LT 30.887	2764287.709	273826.067	鋼釘	1. 新增路權與原中山高路權交界點 2. 因應現況需變更為鋼釘
FW-L5705	57K+664.732	-LT 22.420	2764178.689	273718.613	水泥樁	新增路權與原中山高路權交界點
FW-L5705A	57K+673.974	-LT 22.238	2764171.871	273712.369	水泥樁	1. 位於台灣資生堂設定區分地上權範圍內
FW-L5706	57K+716.109	-LT 21.470	2764140.731	273683.853	虛樁	2. 依(102)FB字第00002號函辦理
FW-L5707	57K+774.100	-LT 20.014	2764098.345	273643.804	虛樁	3. FW-L5705A為設定地上權契約點號L01
FW-L5707A	57K+796.815	-LT 19.445	2764084.116	273629.932	水泥樁	4. FW-L5707A為設定地上權契約點號R11
FW-L5708	57K+823.967	-LT 18.896	2764062.342	273608.720		近鄰河床邊，需變更遷移至河岸
	57K+840.101(變更座標)	-LT 18.511	2764050.866	273597.195	都計樁	上變更為(補助樁)

交通部臺灣區國道新建工程局 Ministry of Transportation and Communications Taiwan Area National Expressway Engineering Bureau		台灣工程顧問股份有限公司 CECI Engineering Consultants, Inc., Taiwan		遠揚營造工程股份有限公司		比例尺 SCALE 0 20 40 60M		第 C908 標蘆竹中壢段北上線及內壢交流道改善工程 路權圖(七)	
國道1號五股至楊梅段拓寬工程計畫 林口中壢段		圖號 102.6 102.6 102.6		日期 102.6 102.6 102.6		圖號 C908N-007 圖號 C908		圖號 CS080 F NUC-007-C-0 圖號 N-CC7	

桃園市中壢區



圖例：—— 既有路權線    - - - - 新增路權線    □ 新增路權樁    [ ] 新增路權範圍

編號	里程	支距	97座標		埋設標別	備註
			N值座標	E值座標		
FW-L5709	57K+873.849	LT 18.099	2764026.843	273573.124	都計樁	
FW-L5710	57K+923.747	LT 17.629	2763991.857	273537.025	都計樁	
FW-L5801	57K+973.654	-LT 17.487	2763957.390	273500.430	都計樁	
FW-L5802	58K+023.573	-LT 17.666	2763923.449	273463.346	都計樁	
FW-L5803	58K+073.630	-LT 17.961	2763890.042	273425.782	都計樁	
FW-L5804	58K+123.885	LT 17.315	2763857.175	273387.787	都計樁	
FW-L5805	58K+173.821	LT 17.628	2763824.698	273350.086	都計樁	
FW-L5806	58K+218.066	-LT 17.154	2763795.593	273317.056	都計樁	
FW-L5807	58K+271.692	-LT 20.855	2763756.696	273280.580	都計樁	
FW-L5808	58K+308.608	-LT 19.907	2763731.832	273253.413	都計樁	
FW-L5809	58K+346.355	-LT 18.384	2763706.726	273225.302	都計樁	
FW-L5810	58K+368.763	-LT 16.985	2763692.106	273208.240	都計樁	
FW-L5811	58K+423.732	-LT 16.373	2763654.313	273168.134	都計樁	
FW-L5812	58K+451.068	LT 16.343	2763635.454	273148.222	都計樁	
FW-L5813	58K+468.486	-LT 15.882	2763623.816	273135.180	都計樁	
FW-L5814	58K+486.000	-LT 16.048	2763611.701	273122.454	都計樁	
	58K+484.638	LT 17.810	2763611.342	273124.655		
FW-L5815	58K+484.847(變更座標)	FW-L5815-1	2763611.395	273124.320	都計樁	點位在電桿正中間需分向變更作為2支，以標示點位的界線線上位置變更為(補助樁)
	58K+484.997(變更座標)	FW-L5815-2	2763610.947	273124.531	都計樁	
FW-L5816	58K+491.328	-LT 21.731	2763603.897	273122.408	銅釘	點位在排水蓋板上需變更作為銅釘界樁
FW-L5817	58K+494.156	-LT 19.646	2763603.493	273118.908	都計樁	
FW-L5818	58K+532.638	LT 20.290	2763576.848	273090.922	都計樁	

<p>交通部臺灣區國道新建工程局 Ministry of Transportation and Communications Taiwan Area National Expressway Engineering Bureau</p>		<p>CECE 台灣區國道工程顧問股份有限公司 CECE Engineering Consultants, Inc., Taiwan</p>		<p>遠揚營造工程股份有限公司</p>		<p>比例尺 SCALE: 0 20 40 60M</p>		<p>第 C908 標蘆竹中壢段北上線及內壢交流道改善工程</p>			
<p>圖道1號五股至楊梅段拓寬工程計畫 林口中壢段</p>		<p>專業 CHECKED: 王維麟 日期 DATE: 102.6</p> <p>繪圖 DRAWN: 廖麗敏 日期 DATE: 102.6</p> <p>校核 REVIEWED: 廖麗敏 日期 DATE: 102.6</p> <p>核定 APPROVED: 廖子球 日期 DATE: 102.6</p>		<p>圖號 C908N JOB</p> <p>其他 UNIT</p> <p>工程類別 CONSTRUCTION LOT C93N</p>		<p>北代碼 FILE NO: C9080-F-NGS-CUB 0 0</p> <p>圖號 FIG. NO: N-008</p>		<p>路權圖(八)</p>			

高速公路中壢及內壢交流道附近特定區計畫

桃園市  
中壢區

高速公路路權邊界外200公尺  
以內地區禁止設置樹立廣告

高速公路路權邊界外200公尺  
以內地區禁止設置樹立廣告

高速公路路權邊界外50公尺  
以內地區禁止設置樹立廣告

59K  
+  
000

MATCH LINE 58K+500

MATCH LINE 59K+100

圖例： — 既有路樁線    - - - 新增路樁線    田 新增路樁橋    □ 新增路樁範圍

編號	里程	支距	97座標		埋設樁別	備註
			N值座標	E值座標		
FW-L5819	58K+567.889	LT 20.552	2763552.872	273064.884	都計樁	
FW-L5820	58K+623.689	-LT 22.477	2763514.168	273024.378	都計樁	
FW-L5821	58K+673.474	-LT 24.340	2763479.807	272988.244	都計樁	
FW-L5822	58K+723.311	-LT 26.134	2763445.524	272952.191	都計樁	
FW-L5823	58K+773.317	-LT 27.627	2763411.172	272916.182	都計樁	
FW-L5824	58K+823.469	-LT 29.289	2763376.255	272880.542	都計樁	
FW-L5825	58K+873.636	-LT 30.397	2763341.359	272844.786	虛樁	
FW-L5826	58K+923.669	-LT 29.963	2763307.410	272808.075	都計樁	
FW-L5827	58K+935.555	LT 29.858	2763299.339	272799.348	都計樁	
FW-L5828	58K+967.163	-LT 26.077	2763280.426	272773.742	都計樁	

交通部臺灣區國道新建工程局  
Ministry of Transportation and Communications  
Taiwan Area National Expressway Engineering Bureau

國道1號五股至楊梅段拓寬工程計畫  
林口中壢段

CECI 台灣世昌工程顧問有限公司  
CECI Engineering Consultants, Inc., Taiwan

遠揚營造工程股份有限公司

比例尺  
Scale

0 20 40 60M

第 C908 標蘆竹中壢段北上線及內壢交流道改善工程

路樁圖(九)

審核/校對  
DRAGON/ENG  
日期 DATE  
102.6  
102.6  
102.6

日期 DATE  
102.6  
102.6  
102.6

圖號  
C908-009  
頁數  
1/1

高速公路路權  
邊界外200公尺  
以內地區禁止  
設置樹立廣告

高速公路中壢及內壢交流道附近特定區計畫

桃園市  
中壢區

高速公路路權  
邊界外200公尺  
以內地區禁止  
設置樹立廣告

高速公路路權邊界外50公尺  
以內地區禁止設置樹立廣告

高速公路路權邊界外200公尺  
以內地區禁止設置樹立廣告

高速公路路權邊界外50公尺  
以內地區禁止設置樹立廣告

MATCHLINE 59K+240

MATCHLINE 59K+940

59K  
+  
500

高速公路路權  
邊界外50公尺  
以內地區禁止  
設置樹立廣告

高速公路路權邊界外200公尺  
以內地區禁止設置樹立廣告

高速公路路權邊界外50公尺  
以內地區禁止設置樹立廣告

圖例 中山高路權線 工程範圍線 工程範圍界線 新增路樁標 新增範圍範圍 新舊路樁交界線 封式路樁線 封式範圍線

新增路樁標資料表 (里程依五股拓寬段北上線)

編號	97座標		64座標		備註
	E 值	N 值	E 值	N 值	
FW-15904	272584.345	276402.087	271755.642	2763305.567	
FW-15906	272539.400	276367.527	271708.697	2763261.137	
FW-15907	272504.432	276304.338	271673.729	2763252.035	
FW-15908	272506.014	276302.720	271675.311	2763276.370	
FW-15909	272496.259	276293.087	271543.596	2763202.697	
FW-15910	272447.836	276290.318	271517.133	2763172.838	
FW-15911	272400.882	276292.151	271570.179	2763178.171	
FW-15912	272383.341	276291.476	271352.639	2763115.036	
FW-15913	272372.330	276286.966	271341.636	2763092.545	
FW-15914	272340.197	276286.449	271308.494	2763067.729	

工程範圍界線資料表 (里程依五股拓寬段北上線)

編號	97座標		64座標		備註
	E 值	N 值	E 值	N 值	
PL-15901A	272122.617	2763069.886	271721.909	2763273.446	NEC
PL-15902	272307.061	2763841.075	271473.351	2763035.651	NEC
PL-15903	272224.517	2763967.722	271444.234	2763311.352	NEC
PL-15904	272240.631	2763764.634	271415.893	2763385.188	NEC
PL-15905	272199.236	2763740.317	271368.533	2763293.337	NEC
PL-15906	272153.134	2763704.638	271322.431	2763292.278	NEC
PL-15907	272131.870	2763669.810	271301.127	2763284.390	NEC
PL-15908	272008.121	2763548.426	271267.418	2763250.066	NEC

高速公路路權  
邊界外200公尺  
以內地區禁止  
設置樹立廣告

交通部臺灣區國道新建工程局 Ministry of Transportation and Communications Taiwan Area National Expressways Engineering Bureau		林同棧工程顧問股份有限公司 TYLIN INTERNATIONAL TAIWAN		大陸工程股份有限公司 Continental Engineering Corp.		中壢楊梅段北上線工程	
國道1號五股至楊梅段拓寬工程計畫		設計 CH-010 日期 102.9	校核 林德標 日期 102.9	繪圖/主編 李明志 日期 102.08	審核 李國章 日期 102.08	路權圖(二)	
圖號 0592062	單位 M	工程類別 CONSTRUCTION	設計代碼 C30	圖號 N-002	圖號 C0100-1-00-002-0-0		

高速公路中壢及內壢交流道附近特定區計畫

高速公路路權邊界外200公尺  
以內地區禁止設置樹立廣告

高速公路路權邊界外50公尺  
以內地區禁止設置樹立廣告

高速公路路權邊界外200公尺  
以內地區禁止設置樹立廣告

高速公路路權邊界外200公尺  
以內地區禁止設置樹立廣告

高速公路路權邊界外50公尺  
以內地區禁止設置樹立廣告

高速公路路權邊界外200公尺  
以內地區禁止設置樹立廣告

桃園市  
中壢區

MATCHLINE 59K+240

MATCHLINE 59K+940

圖例 中山高路權線 工程範圍線 工程範圍界標 新增路權標 新增路權範圍 新舊路權交界點 號式線標 樣式圍欄

新增路權標資料表 (里程依五楊拓寬段北上線)

編號	97座標		07座標		備註
	E 值	N 值	E 值	N 值	
FW-5001	271984.245	2757530.442	271555.542	2762731.022	
FW-16002	271996.479	2762677.779	271955.776	2762731.598	
FW-16003	271923.518	2762517.183	271431.115	2762720.794	
FW-16004	271935.709	2762484.675	271014.896	2762695.295	
FW-16005	271907.502	2762460.942	271175.739	2762684.422	
FW-16006	271878.013	2762432.455	270977.319	2762655.678	
FW-16007	271833.448	2762396.972	270683.746	2762630.117	
FW-16008	271800.773	2762360.693	270370.070	2762604.278	
FW-16009	271785.766	2762344.242	270092.853	2762584.572	
FW-16010	271777.176	2762315.634	269919.423	2762569.664	
FW-16011	271722.522	2762291.490	270891.819	2762195.640	
FW-16012	271697.608	2762284.403	270300.405	2762471.943	
FW-16013	271631.636	2762277.487	270900.927	2762401.367	原位置直路工段遷往西邊遷移0.5米
FW-16014	271620.957	2762199.046	270787.654	2762391.126	
FW-16015	271622.712	2762188.374	270792.079	2762391.024	
FW-16016	271595.734	2762163.442	270703.031	2762354.022	

工程範圍界標資料表 (里程依五楊拓寬段北上線)

編號	97座標		07座標		備註
	E 值	N 值	E 值	N 值	
PL-15004	272075.772	2762615.631	271245.070	2762627.771	KC
PL-15010	272096.746	2762616.620	271254.043	2762629.209	KC
PL-16001	272034.935	2762597.027	271204.242	2762600.117	KC
PL-16002	271999.193	2762602.363	271162.440	2762765.913	KC

交通部臺灣區國道新建工程局  
Ministry of Transportation and Communications  
Taiwan Area National Freeway Engineering Bureau

林同機工程顧問股份有限公司  
TYLIN INTERNATIONAL TAIWAN

大陸工程股份有限公司  
Confederal Engineering Corp.

比例尺 1:1000  
圖號 0502163  
日期 102.08

中壢楊梅段北上線工程

路權圖(三)

國道1號五股至楊梅段拓寬工程計畫

審核 林同機  
日期 102.09

繪圖/監製 吳明志  
審核 吳明志  
日期 102.08

桃園市  
中壢區

高速公路路權邊界外200公尺  
以內地區禁止設置樹立廣告

61K  
+  
000

中壢平鎮都市擴大修訂計畫

高速公路路權邊界外200公尺  
以內地區禁止設置樹立廣告

高速公路中壢及  
內壢交流道附近特定區計畫

圖例 中山高路權線 工程範圍線 工程範圍界格 新增路樁樁 新增路樁範圍 舊路樁樁交界點 號式鐵絲網 號式圍籬

新增路樁樁資料表 (里程依五股拓寬段北上線)

編號	A/座標		C/座標		備註
	E 值	N 值	L 值	W 值	
FW-16077	271556.176	2762139.437	270735.473	2762343.917	
FW-16013	271525.817	2762114.483	270695.114	2762316.063	
FW-16011	271497.511	2762091.215	270656.911	2762294.799	
FW-16020	271444.484	2762055.050	270613.761	2762258.365	
FW-16021	271404.583	2762024.537	270573.689	2762228.117	
FW-16032	271364.285	2761994.455	270533.582	2762198.035	
FW-16023	271323.614	2761963.062	270492.916	2762168.042	
FW-16101	271283.156	2761931.915	270452.302	2762138.396	
FW-16102	271240.463	2761900.108	270409.765	2762112.985	
FW-16103	271193.906	2761868.162	270369.205	2762083.749	
FW-16104	271153.354	2761836.916	270328.657	2762054.436	
FW-16105	271113.739	2761804.579	270288.196	2762025.250	
FW-16106	271073.243	2761772.424	270247.542	2761996.004	
FW-5107	271032.397	2761740.584	270206.694	2761967.164	原位置在民宅花台上往西邊遷移0.5米

交通部臺灣區國道新建工程局 Ministry of Transportation and Communications Taiwan Area National Expressway Engineering Bureau	林同棧工程顧問股份有限公司 TYLIN INTERNATIONAL TAIWAN	大陸工程股份有限公司 Continental Engineering Corp.	比例尺 1:1000	中壢楊梅段北上線工程 路樁圖(四)
			圖號: C-102-151 單位: M 工程類別: C810 參考圖號: C810-F-108-034-0-0 圖號: N-004	
國道1號五股至楊梅段拓寬工程計畫		繪圖/主編: 吳明志 日期: 102.08	繪圖/主編: 李國章 日期: 102.08	繪圖/主編: 徐信立 日期: 102.08

中壢平鎮都市擴大修訂計畫

MATCH LINE 61K+340

高速公路路權邊界外200公尺  
以內地區禁止設置樹立廣告

高速公路路權邊界外50公尺  
以內地區禁止設置樹立廣告

高速公路路權邊界外200公尺  
以內地區禁止設置樹立廣告

高速公路路權邊界外50公尺  
以內地區禁止設置樹立廣告

61K  
+  
500

62K  
+  
000

高速公路路權邊界外200公尺  
以內地區禁止設置樹立廣告

高速公路路權邊界外50公尺  
以內地區禁止設置樹立廣告

高速公路路權邊界外200公尺  
以內地區禁止設置樹立廣告

高速公路路權邊界外50公尺  
以內地區禁止設置樹立廣告

桃園市  
中壢區

圖例 中山高速公路 工程範圍線 工程範圍界線 新增路權標 新增路權範圍 新增路權交界點 線式路權線 轉角式圍線

新增路權標資料表 (里程依五楊拓寬段北上線)

編號	97座標		67座標		備註
	E 值	N 值	E 值	N 值	
FW-6108	270997.19	2761733.932	270166.432	2761937.512	
FW-6109	270956.581	2761704.666	270125.876	2761908.266	
FW-6110	270915.027	2761675.410	270085.32	2761879.020	
FW-6111	270875.472	2761646.154	270044.769	2761849.774	
FW-6112	270834.917	2761616.915	270004.227	2761820.528	
FW-6113	270794.364	2761587.549	269963.681	2761791.283	
FW-6114	270754.409	2761557.972	269923.132	2761761.502	
FW-6115	270714.538	2761529.972	269883.585	2761732.552	
FW-6116	270674.651	2761501.532	269843.948	2761703.111	
FW-6117	270634.058	2761468.576	269803.396	2761673.156	
FW-6120	270593.961	2761434.598	269762.861	2761643.176	

工程範圍界線資料表 (里程依五楊拓寬段北上線)

編號	97座標		67座標		備註
	E 值	N 值	E 值	N 值	
FL-6101	270675.252	2761497.407	269814.549	2761689.882	HR
FL-6102	270634.471	2761468.259	269773.763	2761660.839	HR
FL-6103	270593.145	2761434.413	269732.642	2761631.933	HR

交通部臺灣區國道新建工程局 Ministry of Transportation and Communications Taiwan Area National Expressway Engineering Bureau		林同棧工程顧問股份有限公司 TYLIN INTERNATIONAL TAIWAN		大陸工程股份有限公司 Continental Engineering Corp.		中壢揚梅段北上線工程	
國道1號五股至楊梅段拓寬工程計畫		審核/日期 吳漢傑 102.9	審核/日期 吳國承 102.9	審核/日期 李中豪 102.08	審核/日期 徐俊業 102.08	路權圖(五)	
圖號 C9100	日期 102.08	圖名 路權圖(五)	圖號 C9100	日期 102.08	圖名 路權圖(五)	圖號 C9100-F-100-005	日期 102.08

桃園市  
平鎮區

桃園市  
中壢區

中壢平鎮都市  
擴大修訂計畫

高速公路中壢及內壢交流道  
附近特定區計畫

62K  
+  
500

高速公路路權邊界外50公尺  
以內地區禁止設置樹立廣告

高速公路路權邊界外50公尺  
以內地區禁止設置樹立廣告

高速公路路權邊界外50公尺  
以內地區禁止設置樹立廣告

高速公路路權邊界外50公尺  
以內地區禁止設置樹立廣告

MATCHLINE 62K+040

MATCHLINE 62K+720

圖例: 中山高路權線, 工程範圍線, 新增路權線, 新增路權範圍, 新增路權交界點, 變式樣線, 後變式圍籬

新增路權檢核資料表 (里程依五楊拓寬段北上線)

編號	97座標		67座標		備註
	E 值	N 值	E 值	N 值	
FW-16232	276452.428	2761293.925	269621.278	2761593.505	
FW-16293	276417.650	2761264.576	269520.937	2761466.169	
FW-16304	276383.954	2761280.55	269552.834	2761432.144	
FW-16305	276361.505	2761294.432	269533.802	2761408.078	
FW-16236	276352.192	2760910.225	269397.459	2761115.895	
FW-16207	276090.230	2760870.587	269273.527	2761039.147	
FW-16204	276063.476	2760874.397	269253.973	2761038.419	
FW-16203	276058.144	2760872.436	269227.438	2760999.610	

工程範圍檢核資料表 (里程依五楊拓寬段北上線)

編號	97座標		67座標		備註
	E 值	N 值	E 值	N 值	
PL-16231	276317.533	2761154.09	269436.830	2761258.171	MC
PL-16207	276296.148	2761131.740	269468.415	2761156.320	MC
PL-16203	276362.638	2761128.875	269471.335	2761133.455	MC
PL-16704	276265.826	2761081.794	269434.933	2761285.371	MC
PL-16205	276243.212	2761054.609	269412.803	2761257.593	MC
PL-16206	276235.566	2761053.793	269404.853	2761257.373	MC
PL-16707	276200.286	2761027.133	269369.583	2761110.713	MC
PL-16309	276174.159	2760970.884	269343.156	2761174.564	MC
PL-16703	276177.869	2760962.676	269347.163	2761166.256	MC
PL-16710	276162.940	2760930.493	269332.737	2761136.075	MC
PL-16711	276147.195	2760923.647	269316.492	2761127.291	MC

交通部臺灣區國道新建工程局  
Ministry of Transportation and Communications  
Taiwan Area National Expressway Engineering Bureau

林同機工程顧問股份有限公司  
TYLINTERNATIONAL TAIWAN

大陸工程股份有限公司  
Continental Engineering Corp.

比例尺 1:1000  
0 10 20 30 40 50 60 70 80 90 100

中壢楊梅段北上線工程  
路權圖(六)

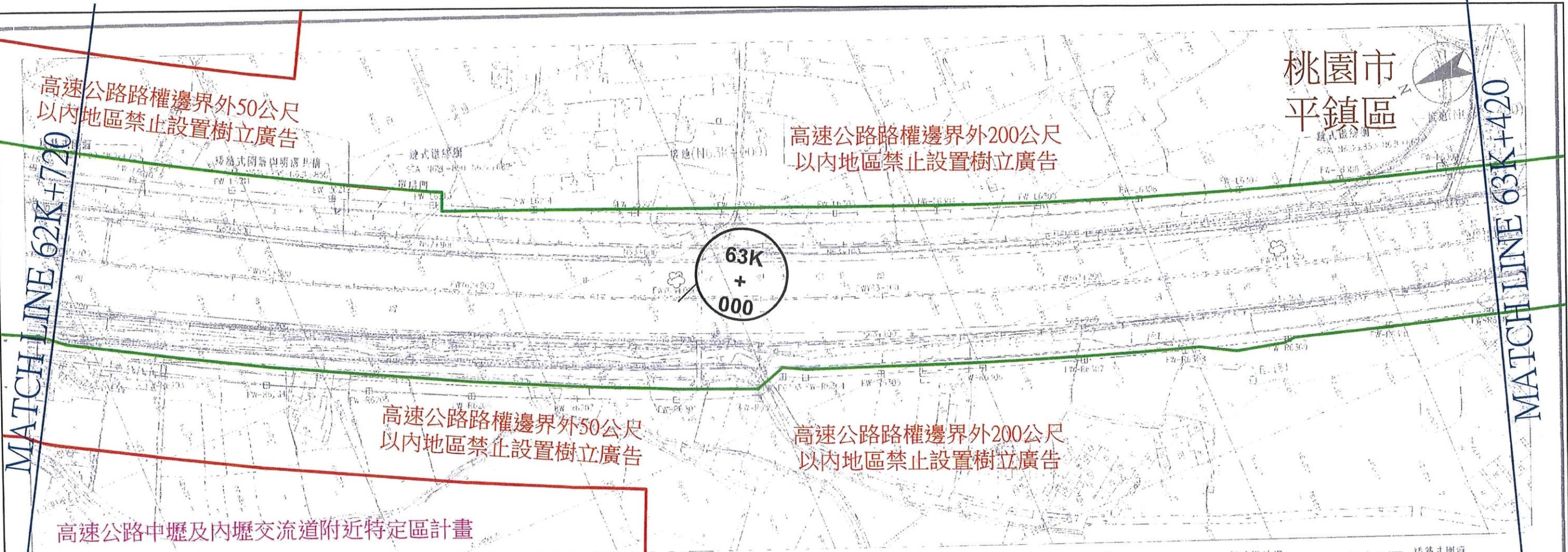
國道1號五股至楊梅段拓寬工程計畫

審核: 黃法標 日期: 102.9  
設計: 吳明志 日期: 102.8  
校核: 徐俊忠 日期: 102.8

圖號: 0552166  
圖名: 路權圖(六)  
工程類別: C9-0  
圖號: A-006

圖號: A-006

# 桃園市平鎮區



## 高速公路中壢及內壢交流道附近特定區計畫

圖例  
 中山高路權線  
 工程範圍線  
 工程範圍界線  
 新增路樁  
 新增路樁範圍  
 新舊路樁交界點  
 鏈式鐵絲網  
 矮牆式圍欄

新增路樁樁位表 (里程依五楊拓寬段北上線)

編號	O座標		G座標		備註
	E值	N值	E值	N值	
FW-16213	270333.335	2760749.831	259202.633	2760933.111	
FW-16211	270009.559	2760766.114	260728.666	2760908.724	
FW-16212	269996.249	2760662.293	260155.516	2760383.273	
FW-16214	270496.885	2760617.937	260121.282	2760321.575	
FW-16214	269942.565	2760573.267	269111.862	2760776.837	
FW-16301	270327.057	2762973.122	269097.351	2760731.762	
FW-16302	269902.410	2760332.577	269071.737	2760989.157	
FW-16303	269353.650	2760436.648	269077.917	2760643.198	
FW-16304	269995.285	2760390.351	269035.082	2760993.335	
FW-16305	269848.823	2760343.704	269018.170	2760547.294	
FW-16306	269332.796	2760298.711	269002.067	2760350.297	
FW-16307	269817.615	2760249.357	268986.907	2760452.437	
FW-16308	269803.287	2760201.691	268977.584	2760405.204	
FW-16309	269789.630	2760153.755	268958.917	2760357.115	

交通部臺灣區國道新建工程局 Ministry of Transportation and Communications Taiwan Area National Expressways Engineering Bureau	林同棧工程顧問股份有限公司 TYLIN INTERNATIONAL TAIWAN	大陸工程股份有限公司 Continental Engineering Corp.	比例尺 SCALE 1:1000	中壢楊梅段北上線工程 路權圖(七)	
				圖道1號五股至楊梅段拓寬工程計畫 Highway 1 Expansion Project from Wugu to Yangmei	日期 DATE 102.9
圖道1號五股至楊梅段拓寬工程計畫 Highway 1 Expansion Project from Wugu to Yangmei		日期 DATE 102.9	繪圖/工程 DRAWING 吳明志 102.08	審核 CHECKED 吳明志 102.08	圖號 DRAWING NO. 05522167

MATCH LINE 63K+420

MATCH LINE 64K+120

高速公路路權邊界外200公尺  
以內地區禁止設置樹立廣告

高速公路路權邊界外50公尺  
以內地區禁止設置樹立廣告

63K  
+  
500

64K  
+  
000

高速公路路權邊界外200公尺  
以內地區禁止設置樹立廣告

桃園市  
平鎮區

高速公路中壢及內壢交流道附近特定區計畫

圖例 中山高路權線 工程範圍線 工程範圍界線 新增路權線 新增路權範圍 新舊路權交界點 繪式線線 樣式圖圖

新增路權資料表 (單位依五股拓寬投北上線)

編號	A座標		B座標		備註
	E值	N值	E值	N值	
FW-16310	269746.540	2759806.677	269945.837	2760303.207	
FW-16311	269763.797	2760257.349	269933.094	2760260.329	
FW-16312	269751.757	2760608.919	269940.591	2760217.543	
FW-16313	269738.777	2759960.554	269908.074	2760164.132	
FW-16314	269729.296	2759913.155	269895.893	2760115.715	
FW-16315	269713.815	2759863.778	269883.112	2760067.298	
FW-16316	269701.335	2759815.360	269870.632	2760018.880	
FW-16317	269686.854	2759766.953	269858.151	2759970.463	
FW-16318	269676.373	2759718.566	269845.671	2759922.046	
FW-16319	269663.893	2759670.148	269833.190	2759873.628	
FW-16320	269651.412	2759621.731	269820.709	2759825.211	
FW-16319	269639.932	2759573.314	269808.228	2759776.794	
FW-16402	269625.451	2759524.897	269795.748	2759728.377	
FW-16401	269613.970	2759476.479	269783.267	2759679.960	

交通部臺灣區國道新建工程局 Ministry of Transportation and Communications East Area National Expressway Engineering Bureau		林同棧工程顧問股份有限公司 TYLINTERNATIONAL TAIWAN		大陸工程股份有限公司 Central Engineering Corp.		比例尺 SCALE 1:1000		中壢楊梅段北上線工程	
國道1號五股至楊梅段拓寬工程計畫		審核 CHECKED 吳法標 102.09	日期 DATE 102.09	繪圖/主筆 DRAWN BY 李明志 102.08	日期 DATE 102.08	繪圖 DRAWN BY 李明志	審核 CHECKED BY 徐偉平 102.08	圖號 DRAWING NO. C910	圖名 PROJECT NAME 路權圖(八)
圖號 DRAWING NO.	日期 DATE	說明 REVISION	修改 REVISED BY	校核 CHECKED BY	核准 APPROVED BY	圖號 DRAWING NO.	圖名 PROJECT NAME	圖號 DRAWING NO.	圖名 PROJECT NAME

高速公路路權邊界外50公尺  
以內地區禁止設置樹立廣告

高速公路路權邊界外50公尺  
以內地區禁止設置樹立廣告

64K  
+  
500

MATCHLINE 64K+120

MATCHLINE 64K+820

桃園市  
平鎮區

圖例 中山高速公路 工程範圍線 工程範圍界址 新增路權線 新增路權範圍 新舊路權交界點 鋪式線網 鋪式圍籬

高速公路  
路權邊界外  
200公尺以內地區  
禁止設置樹立廣告

新增路權資料表 (里程依五股拓寬段北上線)

站號	47座標		67座標		備註
	F值	N值	F值	N值	
FW-L6405	269608.10	275945.2016	268777.403	275905.7196	
FW-L6406	269591.194	275938.147	268760.478	275929.127	
FW-L6407	269576.095	275931.196	268745.392	275913.116	
FW-L6408	269562.231	275924.191	268731.528	275908.117	
FW-L6409	269549.123	275917.186	268716.420	275903.099	
FW-L6410	269536.511	275910.178	268701.831	275898.058	
FW-L6411	269524.404	275903.632	268687.761	275893.019	
FW-L6412	269512.930	275897.083	268673.227	275888.008	
FW-L6413	269502.195	275890.189	268659.247	275883.049	
FW-L6414	269492.117	275883.929	268645.814	275878.090	
FW-L6415	269482.740	275877.410	268632.937	275873.090	
FW-L6416	269474.065	275870.658	268620.652	275868.090	
FW-L6417	269466.094	275863.713	268608.911	275863.093	
FW-L6418	269458.803	275856.419	268597.660	275858.099	

交通部臺灣區國道新建工程局 Ministry of Transportation and Communications Taiwan Area Expressway Engineering Bureau		林同棧工程顧問股份有限公司 TYLIN INTERNATIONAL TAIWAN		大陸工程股份有限公司 Continental Engineering Corp.		比例尺 SCALE 0 10 20 30 40 50 60 70 1:1000		中壢揚梅段北上線工程	
國道1號五股至揚梅段拓寬工程計畫				圖樣/主號 02A01/01	日期/日期 102.9	圖樣/主號 02A01/01	日期/日期 102.9	路權圖(九)	
圖樣/主號 02A01/01	日期/日期 102.9	圖樣/主號 02A01/01	日期/日期 102.9	圖樣/主號 02A01/01	日期/日期 102.9	圖樣/主號 02A01/01	日期/日期 102.9	圖樣/主號 02A01/01	日期/日期 102.9

高速公路中壢及內壢交流道附近特定區計畫

桃園市  
平鎮區  
桃園市  
楊梅區

高速公路路權邊界外50公尺  
以內地區禁止設置樹立廣告

高速公路路權邊界外50公尺  
以內地區禁止設置樹立廣告

MATCH LINE 64K+820

MATCH LINE 65K+520

65K  
+  
000

圖例 中山高路權線 工程範圍線 工程範圍界標 新增路權標 新增路權範圍 橋樑樁位標 變式樁位標

新增路權標資料表 (里程依五股拓寬段北上線)

編號	97座標		67座標		備註
	E 值	N 值	E 值	N 值	
FW-L6501	269022.353	2758481.505	268091.650	2758085.085	原位置在水池裡往西邊遷移13米 原位置在水池裡往西邊遷移16米
FW-L6502	268999.982	2758481.296	268112.273	2758067.808	
FW-L6503	268984.789	2758450.914	268154.086	2758054.504	
FW-L6504	268973.291	2758437.458	268147.533	2758041.038	
FW-L6505	268967.016	2758433.362	268156.313	2758036.947	
FW-L6506	268960.514	2758432.781	268129.835	2758036.367	
FW-L6507	268949.184	2758403.839	268388.481	2758007.400	
FW-L6508	268885.314	2758381.493	268054.641	2758585.075	

工程範圍界標資料表 (里程依五股拓寬段北上線)

編號	97座標		67座標		備註
	E 值	N 值	E 值	N 值	
PL-L6401	269216.314	2758787.513	268436.110	2758391.114	NR
PL-L6402	269286.373	2758747.268	268455.670	2758050.848	NR
PL-L6403	269254.689	2758701.972	268125.986	2758011.662	NR
PL-L6509	269221.949	2758669.547	268391.216	2758073.127	NR
PL-L6509	269132.717	2758632.445	268352.014	2758038.026	NR
PL-L6513	269152.494	2758596.288	268371.791	2758038.083	NR
PL-L6504	269116.159	2758551.259	268235.455	2758064.870	NR
PL-L6505	269078.745	2758527.363	268248.043	2758034.943	NR
PL-L6506	269049.213	2758502.248	268218.510	2758075.828	NR
PL-L6507	269045.004	2758490.573	268173.301	2758094.153	NR
PL-L6508	269033.768	2758450.075	268093.065	2758053.195	NR

楊梅  
都市  
計畫

交通部臺灣區國道新建工程局 Ministry of Transportation and Communications Bureau of National Expressway Engineering Bureau		林同機工程顧問股份有限公司 TYLIN INTERNATIONAL TAIWAN		大陸工程股份有限公司 Continental Engineering Corp.		中壢楊梅段北上線工程	
國道1號五股至楊梅段拓寬工程計畫		圖則 NO. 102.9	日期 102.9	繪圖/生圖 CHOW/SHU	日期 102.08	比例尺 1:1000	圖號 H-010
說明 DESIGN	校核 CHK	設計 DES	繪圖 DRAW	繪圖/生圖 CHOW/SHU	日期 102.08	圖號 H-010	圖號 H-010

桃園市  
楊梅區

高速公路路權邊界外50公尺  
以內地區禁止設置樹立廣告

高速公路路權邊界外50公尺  
以內地區禁止設置樹立廣告

高速公路路權邊界外200公尺  
以內地區禁止設置樹立廣告

MATCH LINE 65K+520

MATCH LINE 66K+220

66K  
+  
000

高速公路  
中壢及內壢  
交流道附近  
特定區計畫

楊梅都市計畫

工程範圍界檢資料表 (里程依五楊拓寬段北上線)

里程	左側界檢	右側界檢	左側界檢	右側界檢
PL-16500	268749.893	2758325.055	267959.197	2758326.038
PL-16510	268745.260	2758301.478	267916.557	2758305.098
PL-16511	268699.942	2758279.307	267859.239	2758332.807
PL-16512	268553.596	2758258.565	267821.703	2758346.111
PL-16513	268507.416	2758239.131	267776.743	2758346.711
PL-16514	268500.724	2758220.635	267733.021	2758352.231
PL-16515	268503.937	2758202.739	267688.234	2758346.579
PL-16516	268457.776	2758185.077	267638.475	2758355.597
PL-16517	268420.419	2758167.590	267589.716	2758360.090
PL-16518	268373.163	2758149.383	267542.969	2758365.363
PL-16519	268326.907	2758131.867	267496.204	2758370.447
PL-16520	268280.151	2758114.150	267449.443	2758375.750
PL-16521	268233.400	2758096.433	267402.693	2758380.013
PL-16522	268186.753	2758078.630	267355.900	2758385.270

交通部臺灣區國道新建工程局 Ministry of Transportation and Communications Taiwan Area National Expressway Engineering Bureau		林同機工程顧問股份有限公司 TYLIN INTERNATIONAL TAIWAN		大陸工程股份有限公司 Caltank Engineering Corp.		北橫路 0 10 20 30 40 50 60 70 80 90 100 1:1000		中壢楊梅段北上線工程 路權圖(十一)	
國道1號五股至楊梅段拓寬工程計畫		審核 日期: 102.9	繪圖/計算 日期: 102.9	審核 日期: 102.8	繪圖/計算 日期: 102.8	圖號: 05521171	圖名: 路權圖(十一)	圖號: 05521171	圖名: 路權圖(十一)
圖名	日期	修改	校核	製圖	審核	日期	圖號	圖名	圖號

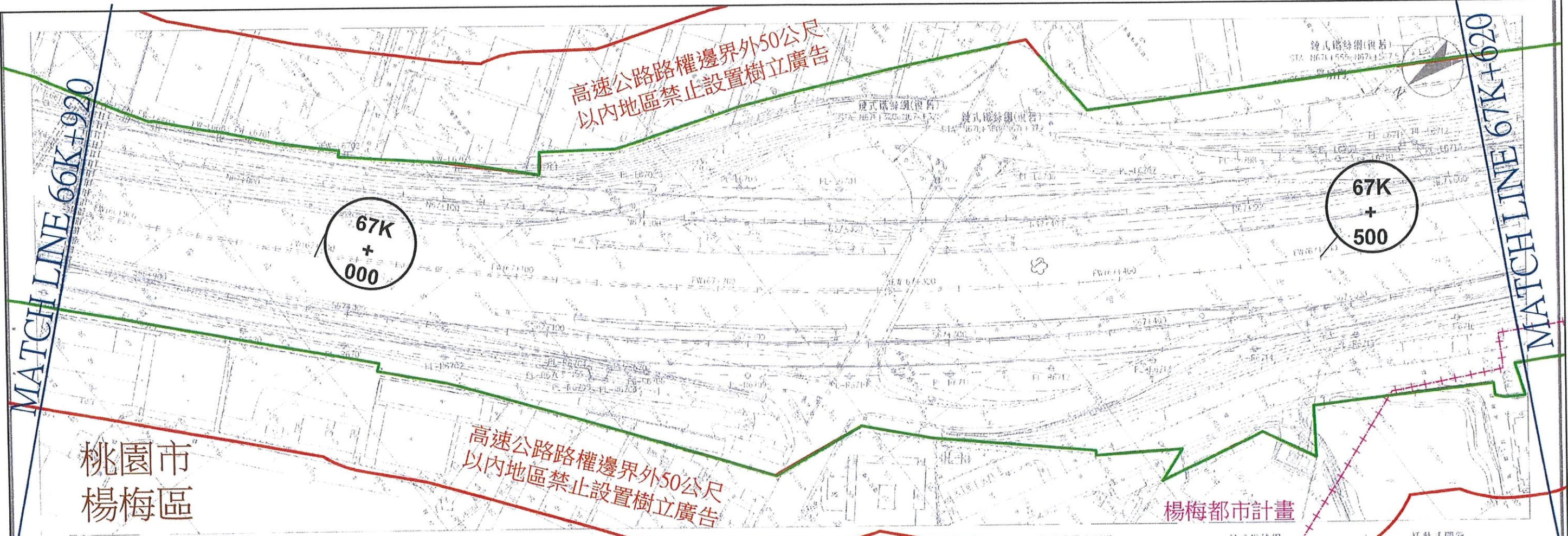


高速公路路權邊界外50公尺  
以內地區禁止設置樹立廣告

高速公路路權邊界外50公尺  
以內地區禁止設置樹立廣告

桃園市  
楊梅區

楊梅都市計畫



新增路樁檢資料表 (里程依五股拓寬段北上線)

編號	67樁		69樁		備註
	E值	N值	E值	N值	
FW-L6601	267559.280	2757093.981	267728.576	2757097.561	
FW-L6602	267546.434	2757094.250	267715.849	2757097.810	
FW-L6603	267523.780	2757072.257	266693.035	2757075.817	
FW-L6701	267514.371	2757061.613	266582.008	2757065.193	
FW-L6702	267479.080	2757035.732	266648.357	2757030.572	
FW-L6703	267440.671	2757016.735	266609.968	2757020.354	

工程範圍界檢資料表 (里程依五股拓寬段北上線)

編號	67樁		69樁		備註
	E值	N值	E值	N值	
FL-L6701	267432.9	2757557.061	266582.516	2757090.641	ENC
FL-L6702	267380.806	2757519.535	266550.103	2757223.111	ENC
PL-L6702	267349.556	2757481.031	266538.853	2757084.611	ENC
PL-L6704	267319.915	2757444.947	266498.335	2757045.527	ENC
FL-L6705	267289.805	2757401.892	266459.132	2757006.427	ENC
FL-L6706	267261.495	2757361.130	266420.732	2757064.780	ENC
FL-L6707	267214.358	2757319.624	266403.695	2757025.294	ENC
PL-L6708	267208.773	2757277.209	266378.670	2757480.780	ENC
FL-L6709	267183.453	2757254.657	266352.750	2757438.147	ENC
FL-L6710	267169.156	2757208.333	266338.453	2757411.518	ENC
FL-L6711	267170.246	2757204.330	266339.543	2757437.919	ENC
PL-L6712	267167.245	2757133.073	266330.542	2757402.653	ENC
FL-L6713	267163.451	2757107.671	266332.748	2757401.451	ENC

交通部臺灣區國道新建工程局 Ministry of Transportation and Communications Taiwan Area National Expressway Engineering Bureau	林同棧工程顧問股份有限公司 TYLIN INTERNATIONAL TAIWAN	大陸工程股份有限公司 Continental Engineering Co., Ltd.	圖號/主圖 C-13-013	日期 102.08	比例尺 1:1000 	中壢楊梅段北上線工程 路樁圖(十三)	
			審核 102.08	校核 102.08		繪圖 102.08	圖號 C-13-013



MATCH LINE 68K+320

MATCH LINE 69K+020

高速公路路權邊界外  
200公尺以內地區  
禁止設置樹立廣告

楊梅都市計畫

高速公路路權邊界外50公尺  
以內地區禁止設置樹立廣告

高速公路路權邊界外50公尺  
以內地區禁止設置樹立廣告

桃園市  
楊梅區

圖例 中山高速公路 工程範圍線 工程範圍界標 新增路樁標 新增路樁範圍 新舊路樁交界點 雙式邊分銷 雙式式圍籬

新增路樁資料表 (里程依五楊拓寬段北上線)

編號	97柱標		67柱標		備註
	E 值	N 值	E 值	N 值	
FW-46808	266306.536	2756489.305	266975.833	2756092.885	
FW-46809	266301.595	2756441.569	266560.893	2756044.103	
FW-46810	266306.654	2756393.873	266045.901	2755997.453	
FW-46811	266311.713	2756346.158	266071.010	2755949.733	
FW-46812	266316.773	2756298.432	266101.079	2755902.012	
FW-46813	266321.832	2756250.727	266131.129	2755854.312	
FW-46814	266326.892	2756203.023	266161.189	2755806.613	

工程範圍界標資料表 (里程依五楊拓寬段北上線)

編號	97柱標		67柱標		備註
	E 值	N 值	E 值	N 值	
FL-46804	266301.390	2756155.236	265971.247	2756358.076	MC
FL-46805	266307.663	2756132.583	265950.305	2756311.150	MC
FL-46806	266312.365	2756093.665	265941.305	2756263.443	MC
FL-46807	266317.127	2756052.145	265930.474	2756215.723	MC
FL-46808	266321.151	2756011.434	265911.433	2756168.014	MC
FL-46809	266325.246	2755970.718	265895.543	2756120.298	MC
FL-46810	266329.349	2755929.003	265881.002	2756072.583	MC

交通部臺灣區國道新建工程局 Ministry of Transportation and Communications Taiwan Area National Expressway Engineering Bureau		林同棧工程顧問股份有限公司 TYLIN INTERNATIONAL TAIWAN		大陸工程股份有限公司 Continental Engineering Corp.		比例尺 SCALE 0 10 20 30 40 50 60 70 80 1:1000		中壢楊梅段北上線工程	
國道1號五股至楊梅段拓寬工程計畫				圖名 路權圖	日期 102.9	設計/繪圖 王明杰	日期 102.08	路權圖(十五)	
校對 REV	日期 DATE	說明 REVISION	修改 REV	校對 REV	日期 DATE	校對 REV	日期 DATE	圖號 圖名	圖號 圖名
								圖號 0103-1-H63-015-0-0	圖名 N-015

高速公路路權邊界外50公尺以內地區禁止設置樹立廣告

高速公路路權邊界外50公尺以內地區禁止設置樹立廣告

高速公路路權邊界外50公尺以內地區禁止設置樹立廣告

桃園市楊梅區

MATCH LINE 69K+020

MATCH LINE 69K+720

69K + 500

圖例 中山高路權線 工程範圍線 工程範圍界標 新增路樑橋 新增路樑範圍 新舊路樑交界點 號式鐵路線 號式圍籬

高速公路路權邊界外50公尺以內地區禁止設置樹立廣告

工程範圍界標資料表 (里程依五楊拓寬段北上線)

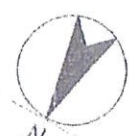
編號	97座標		67座標		備註
	E 值	N 值	E 值	N 值	
FW-L6901	265422.306	2755273.89	265320.027	2755443.102	
FW-L6902	265442.306	2755273.89	265320.027	2755443.102	
FW-L6903	265462.306	2755273.89	265320.027	2755443.102	
FW-L6904	265482.306	2755273.89	265320.027	2755443.102	
FW-L6905	265502.306	2755273.89	265320.027	2755443.102	

工程範圍界標資料表 (里程依五楊拓寬段北上線)

編號	97座標		67座標		備註
	E 值	N 值	E 值	N 值	
PL-L6901	265697.764	2755321.287	265596.651	2755524.167	N/C
PL-L6903	265682.422	2755273.576	265531.719	2755377.150	N/C
PL-L6904	265667.229	2755225.830	265466.528	2755229.110	N/C
PL-L6905	265651.645	2755178.039	265401.332	2755081.639	N/C
PL-L6907	265636.042	2755130.222	265336.135	2754934.102	N/C
PL-L6908	265620.439	2755082.415	265270.938	2754836.567	N/C
PL-L6909	265604.836	2755034.608	265205.741	2754739.032	N/C
PL-L6910	265589.233	2754986.801	265140.544	2754641.507	N/C
PL-L6911	265573.630	2754939.000	265075.347	2754544.032	N/C
PL-L6912	265558.027	2754891.193	265010.150	2754446.507	N/C
PL-L6913	265542.424	2754843.386	264944.953	2754349.032	N/C
PL-L6914	265526.821	2754795.579	264879.756	2754251.507	N/C
PL-L6915	265511.218	2754747.772	264814.559	2754154.032	N/C

交通部臺灣區國道新建工程局 Ministry of Transportation and Communications Taiwan Area National Expressway Engineering Bureau		林同機工程顧問股份有限公司 TYLIN INTERNATIONAL TAIWAN		大陸工程股份有限公司 Continental Engineering Corp.		比例尺 SCALE 0 10 20 30 40 50 60 70 M 1:1000		中壢楊梅段北上線工程 路權圖(十六)			
圖道1號五股至楊梅段拓寬工程計畫		圖道 吳法標 102.9	日期 102.9	繪圖/主編 吳明志 102.08	日期 102.08	圖號 655211/E	單位 M	工程類別 CAG/SUB/101	圖號 N-016		
檢閱 日期 102.08	說明 102.08	修改 日期 102.08	檢核 日期 102.08	核准 日期 102.08	檢閱 日期 102.08	圖號 69-001-R00-016-0-0	圖號 N-016				

桃園市  
楊梅區



高速公路路權邊界外200公尺  
以內地區禁止設置樹立廣告

高速公路路權邊界外200公尺  
以內地區禁止設置樹立廣告

高速公路路權邊界外50公尺  
以內地區禁止設置樹立廣告

高速公路路權邊界外200公尺  
以內地區禁止設置樹立廣告

楊梅都市計畫

70K  
+  
000

MATCH LINE 60K+720

MATCH LINE 70K+420

圖例：—— 中山高路權線    - - - 工程範圍線    > 工程範圍界線    田 新增路樁    □ 新增路樁範圍    \* 新舊路樁交界點    - - - 號式儀線    - + - 楊梅式圍籬

新增路樁資料表 (里程依五股拓寬段南下線)					
編號	S樁標		E樁標		備註
	C值	N值	F值	H值	
FW-L6906	265368.151	275404.510	265537.448	275493.090	
FW-L6907	266330.024	275519.165	265702.221	275499.743	

工程範圍界線資料表 (里程依五股拓寬段北上線)					
編號	S樁標		E樁標		備註
	F值	H值	F值	H值	
PL-L6916	265332.022	275416.001	265504.517	275377.589	NR
PL-L6917	266194.409	275433.035	265463.706	275238.663	NR
PL-L6918	266255.332	2755102.736	265424.579	2755306.376	NR
PL-L6919	266215.010	2755072.205	265484.307	2755275.283	NR
PL-L6920	265174.932	2755042.955	265414.279	2755244.535	NR
PL-L7001	265323.376	2755012.857	265301.923	2755216.437	NR
PL-L7002	266060.579	2754926.027	265258.676	2754896.922	NR
PL-L7003	266062.053	2754927.517	265231.355	275575.302	NR
PL-L7004	265331.444	2754941.554	265179.741	2755147.134	NR
PL-L7005	265351.303	2754926.894	265206.680	2755124.474	NR
PL-L7006	265306.550	2754901.220	265075.850	2755104.816	NR
PL-L7007	265855.818	2754887.614	265024.915	2755091.191	NR
PL-L7008	265807.954	2754871.373	264977.257	2755074.333	NR

交通部臺灣區國道新建工程局 Ministry of Transportation and Communications Taiwan Area National Expressway Engineering Bureau		林同棧工程顧問股份有限公司 TYLIN INTERNATIONAL TAIWAN		大陸工程股份有限公司 Continental Engineering Corp.		比例尺 1:1000 		中壢楊梅段北上線工程 路樁圖(十七)	
審核 CHECKED 日期 DATE 102.9	核准 APPROVED 日期 DATE 102.9	繪圖/主筆 DRAWN BY 呂明志 日期 DATE 102.08	審核 CHECKED 日期 DATE 102.08	核准 APPROVED 日期 DATE 102.08	圖號 DRAWING NO. 0559-2177	圖名 NAME M	工程類別 CONSTRUCTION C910	統一代碼 FILE NO. C3100-F-025-017-0-0	圖號 SHEET NO. N-017
國道1號五股至楊梅段拓寬工程計畫									

MATCHLINE 70K+420

MATCHLINE 71K+100

高速公路路權邊界外200公尺  
以內地區禁止設置樹立廣告

高速公路路權邊界外200公尺  
以內地區禁止設置樹立廣告

高速公路路權邊界外50公尺  
以內地區禁止設置樹立廣告

高速公路路權邊界外200公尺  
以內地區禁止設置樹立廣告

高速公路路權邊界外50公尺  
以內地區禁止設置樹立廣告

高速公路路權邊界外200公尺  
以內地區禁止設置樹立廣告

桃園市  
楊梅區

70K  
+  
500

71K  
+  
000

新增路權資料表

(單側依五股拓寬段北上線)

編號	97座標		67座標		備註
	F值	N值	F值	N值	
FW-L7001	265792.864	275327.354	264872.153	275530.934	
FW-L7002	265710.965	275327.344	264892.263	275502.1521	
FW-L7003	265624.994	275315.359	264843.305	275503.339	
FW-L7004	265574.738	275311.217	264820.395	275504.797	
FW-L7004A	265414.454	275309.092	264723.619	275503.820	
FW-L7004B	265610.471	275303.083	264786.278	275492.663	
FW-L7004C	265807.245	275311.591	264726.547	275497.171	
FW-L7005	265825.297	275303.052	264771.390	275493.672	
FW-L7004E	265502.758	275478.492	264772.055	275493.282	
FW-L7004F	265505.633	275479.467	264768.930	275493.042	
FW-L7005	265536.414	275499.375	264755.716	275502.905	
FW-L7006	265572.825	275483.710	264745.322	275507.500	
FW-L7007	265515.136	275473.327	264685.493	275483.652	
FW-L7008	265472.702	275475.916	264541.937	275477.496	
FW-L7009	265424.212	275475.411	264593.509	275461.541	
FW-L7010	265381.702	275474.671	264551.014	275459.711	
FW-L7011	265267.575	275470.286	264436.673	275451.466	
FW-L7012	265296.527	275470.276	264425.808	275430.325	
FW-L7013	265255.952	275469.736	264435.249	275433.305	

原位置在永溝巷往北邊遷移1.2米

工程範圍界資料表

(單側依五股拓寬段北上線)

編號	97座標		67座標		備註
	F值	N值	F值	N值	
PL-L7009	265754.937	275485.092	264829.229	275500.592	LC
PL-L7010	265692.437	275485.237	264868.794	275492.917	LC
PL-L7011	265540.229	275482.676	264809.526	275496.216	LC
PL-L7012	265615.242	275481.556	264795.140	275488.838	LC
PL-L7013	265521.258	275474.307	264730.358	275483.387	LC
PL-L7014	265528.703	275473.353	264497.495	275491.933	LC
PL-L7015	265414.472	275475.981	264482.788	275493.653	LC
PL-L7016	265491.716	275476.285	264451.913	275491.155	LC
PL-L7017	265471.587	275472.238	264443.894	275491.633	LC
PL-L7018	265457.270	275473.720	264435.456	275488.524	LC
PL-L7019	265408.234	275468.585	264337.131	275485.176	LC
PL-L7020	265367.235	275467.202	264336.042	275487.783	LC
PL-L7021	265355.036	275469.589	264352.332	275494.163	LC
PL-L7022	265359.210	275468.811	264328.512	275485.241	LC

圖例 中山高路樣線 工程範圍線 工程範圍界標 新增路權標 新增路權範圍 新高橋樑交界點 雙式徵收線 雙式徵收線

交通部臺灣區國道新建工程局 Ministry of Transportation, Construction Bureau Taiwan Area National Expressway Engineering Bureau		林同棧工程顧問股份有限公司 TYLIN INTERNATIONAL TAIWAN		大陸工程股份有限公司 Continental Engineering Corp.		比例尺 1:10,000		中壢楊梅段北上線工程			
國道1號五股至楊梅段拓寬工程計畫		審核 日期 102.9	繪圖/生技 日期 102.9	審核 日期 102.08	繪圖/生技 日期 102.08	圖號 C550-78		路權圖(十八)			
審核 日期 102.9	審核 日期 102.9	審核 日期 102.9	審核 日期 102.9	審核 日期 102.08	審核 日期 102.08	圖號 C550-78		圖號 C108-F-130-03-00			

