

正本

發文方式：郵寄(普通掛號)

檔號：

保存年限：

桃園市政府建築管理處 函

地址：33001桃園市桃園區縣府路1號
承辦人：劉碩閔
電話：03-3322101~6101

桃園市桃園區縣府路232號

受文者：桃園市建築師公會

發文日期：中華民國109年3月10日
發文字號：桃建照字第1090015326號
速別：普通件
密等及解密條件或保密期限：
附件：如主旨

專案存查

登入本會網站

影本轉知各會員
已解除電腦管制

張家升

理事長 韋多芳

20200313

影本送發照室存查

主旨：檢送本府109年2月27日以府環水字第1090041758號公告解除本市大園區五塊厝段下埔小段872地號等22筆土地為土壤污染控制場址及土壤污染管制區公告1份，請張貼公告並逕依權責辦理，請查照。

說明：依據本府109年3月9日府環水字第1090050428號函辦理。

正本：桃園市建築師公會、中華民國公共工程資訊學會
副本：桃園市政府環境保護局、桃園市政府建築管理處

處長 邱英哲

本案依分層負責規定授權業務主管決行

檔 號：
保存年限：

桃園市政府 函

地址：33001桃園市桃園區縣府路1號
承辦人：盧沛欣
電話：03-3386021~1326
電子信箱：001035@tydep.gov.tw

受文者：桃園市政府建築管理處

發文日期：中華民國109年3月9日

發文字號：府環水字第1090050428號

速別：普通件

密等及解密條件或保密期限：


附件：如主旨 (1090050428_Attach01.pdf、1090050428_Attach02.pdf)

主旨：檢送本府109年2月27日以府環水字第1090041758號公告解除本市大園區五塊厝段下埔小段872地號等22筆土地為土壤污染控制場址及土壤污染管制區公告1份，請張貼公告，並逕依權責辦理，請查照。

說明：依據土壤及地下水污染整治法第26條第2項規定辦理。

正本：桃園市蘆竹區公所、桃園市大園區公所、桃園市蘆竹地政事務所、桃園市政府秘書處(請張貼公告)

副本：行政院環境保護署(含附件)、行政院環境保護署環境督察總隊北區環境督察大隊(含附件)、行政院農業委員會農糧署(含附件)、行政院農業委員會農糧署北區分署(含附件)、臺灣桃園農田水利會(含附件)、臺灣石門農田水利會(含附件)、桃園市政府農業局(含附件)、桃園市政府地政局(含附件)、桃園市政府水務局(含附件)、桃園市政府建築管理處(含附件)、桃園市政府都市發展局(含附件)、桃園市政府捷運工程局(含附件)



建照科 109/03/09 13:37




2H1090015326 有附件

檔 號：

保存年限：

桃園市政府 公告

發文日期：中華民國109年2月27日
發文字號：府環水字第1090041758號
附件：場址地籍套繪圖



主旨：公告解除本市大園區五塊厝段下埔小段872地號等22筆土地為土壤污染控制場址及土壤污染管制區之劃定。

依據：土壤及地下水污染整治法第26條第2項規定暨本府環境保護局「107-109年度桃園市農地土壤污染控制場址適當措施改善計畫(第3期之3-2)監督及驗證工作」驗證結果辦理。

公告事項：

- 一、本府分別以102年3月20日府環水字第1020708262號公告、102年6月20日府環水字第10207028364號公告、102年6月20日府環水字第10207028362號公告、105年2月2日府環水字第1050008449號公告暨依土壤及地下水污染整治法第12條第2項、第16條及施行細則第10條公告下列土地為土壤污染控制場址及土壤污染管制區在案。
- 二、經本府環境保護局進行污染改善後，分別於108年4月24日、108年9月19日、108年11月22日、108年11月25日進行驗證，土壤中重金屬項目皆已低於食用作物農地之土壤污染管制標準，故予以解除本市大園區五塊厝段下埔小段872(部分坵塊)、873(部分坵塊)、883(部分坵塊)、884、埔心段埔心小段1878-1(部分坵塊)、1892-1(部分坵塊)、1893-1(部分坵塊)、1901(部分坵塊)、1902、1903(部分坵塊)、1912(部分坵塊)、1913(部分坵塊)、1926、1926-1、1927、1927-1、1927-2、1928、1928-1、1929、1929-1、1930地號等22筆土地之土壤污染控制場址及管制區列管及相關管制事項。

市長鄭文燦

桃園市大園區五塊厝段下埔小段872(部分坵塊)、873(部分坵塊)地號
公告解列土壤污染控制場址及土壤污染管制區之地號範圍示意圖



	A	B	C	D
TWD97-X	271906	271936	272023	272011
TWD97-Y	2769602	2769570	2769603	2769637

- 公告地號：桃園市大園區五塊厝段下埔小段 872(部分坵塊)地號
平方公尺 公告面積: 193
- 公告地號：桃園市大園區五塊厝段下埔小段 873(部分坵塊)地號
平方公尺 公告面積: 3,211
- 解列地號：桃園市大園區五塊厝段下埔小段 872(部分坵塊)地號
平方公尺 解列面積: 193
- 解列地號：桃園市大園區五塊厝段下埔小段 873(部分坵塊)地號
平方公尺 解列面積: 3,211

註：此公告範圍示意圖因影像、坵塊及地籍圖資分屬不同管理單位，而有地圖投影校正之差異，故以內政部最新公告地籍資料為依據產製。

桃園市大園區五塊厝段下埔小段883(部分坵塊)、884 地號
公告解列土壤污染控制場址及土壤污染管制區之地號範圍示意圖



	A	B	C	D
TWD97-X	272038	272079	272132	272103
TWD97-Y	2769404	2769377	2769396	2769438

公告地號：桃園市大園區五塊厝段下埔小段 883(部分坵塊)地號 公告面積:868
平方公尺

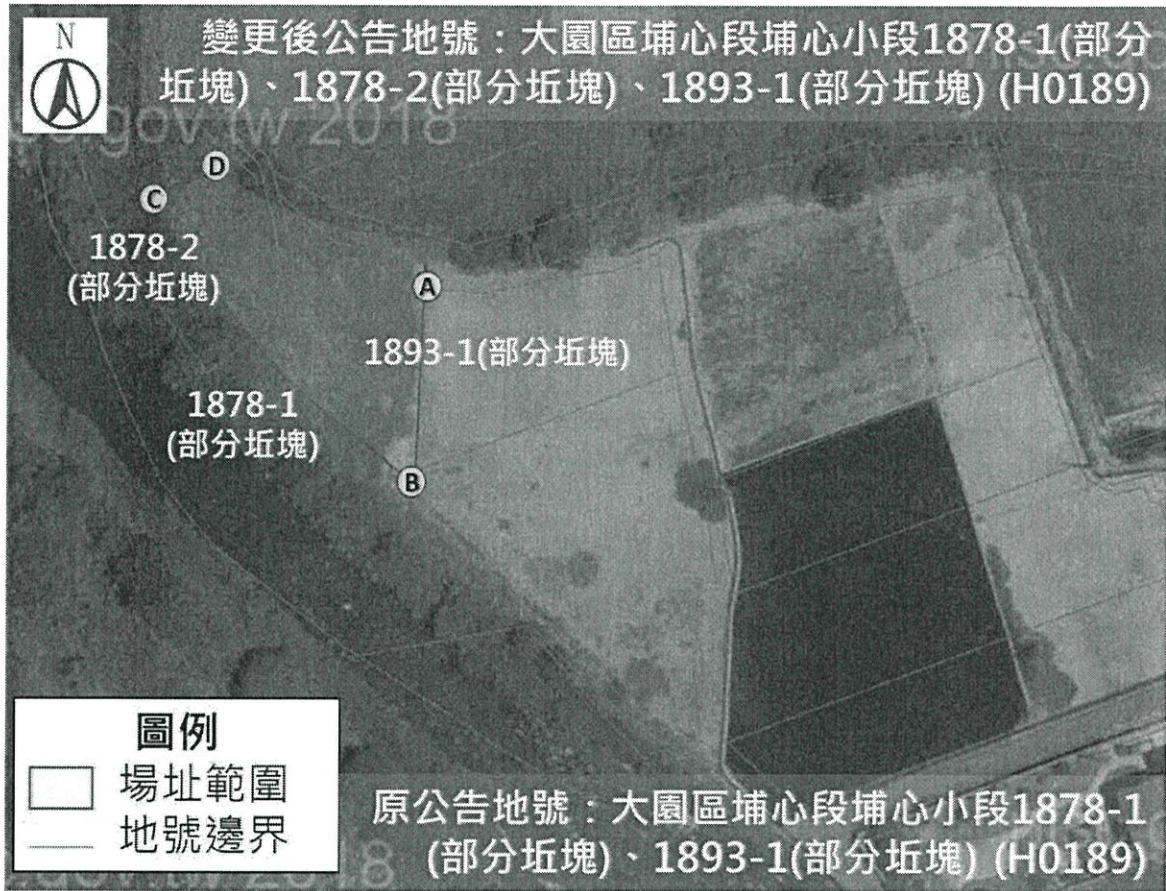
公告地號：桃園市大園區五塊厝段下埔小段 884 地號 公告面積: 2,248 平方公尺

解列地號：桃園市大園區五塊厝段下埔小段 883(部分坵塊)地號 解列面積: 868
平方公尺

解列地號：桃園市大園區五塊厝段下埔小段 884 地號 解列面積: 2,248 平方公尺

註：此公告範圍示意圖因影像、坵塊及地籍圖資分屬不同管理單位，而有地圖投影校正之差異，故以內政部最新公告地籍資料為依據產製。

桃園市大園區埔心段埔心小段1878-1(部分坵塊)、1878-2(部分坵塊)、1893-1(部分坵塊)地號公告解列土壤污染控制場址及土壤污染管制區之地號範圍示意圖



	A	B	C	D
TWD97-X	271538	271537	271494	271504
TWD97-Y	2770614	2770574	2770621	2770631

- 公告地號：桃園市大園區埔心段埔心小段 1878-1(部分坵塊)地號 公告面積: 316 平方公尺
- 公告地號：桃園市大園區埔心段埔心小段 1893-1(部分坵塊)地號 公告面積: 2,196 平方公尺
- 解列地號：桃園市大園區埔心段埔心小段 1878-1(部分坵塊)地號 解列面積: 237 平方公尺
- 解列地號：桃園市大園區埔心段埔心小段 1878-2(部分坵塊)地號 解列面積: 79 平方公尺
- 解列地號：桃園市大園區埔心段埔心小段 1893-1(部分坵塊)地號 解列面積: 821 平方公尺

註：

1. 此公告範圍示意圖因影像、坵塊及地籍圖資分屬不同管理單位，而有地圖投影校正之差異，故以內政部最新公告地籍資料為依據產製。
2. 桃園市大園區埔心段埔心小段 1878-1(部分坵塊)地號因分割改為 1878-1(部分坵塊)及 1878-2(部分坵塊)地號公告列管，故本次解列面積為：1878-1（部分坵塊）地號 237 平方公尺、1878-2（部分坵塊）地號 79 平方公尺及 1893-1（部分坵塊）地號 821 平方公尺。

桃園市大園區埔心段埔心小段1892-1(部分坵塊)、1893-1(部分坵塊)地號
公告解列土壤污染控制場址及土壤污染管制區之地號範圍示意圖



	A	B	C	D
TWD97-X	271594	271591	271537	271588
TWD97-Y	2770545	2770524	2770574	2770587

公告地號：桃園市大園區埔心段埔心小段 1892-1(部分坵塊)地號
平方公尺 公告面積：1,996

公告地號：桃園市大園區埔心段埔心小段 1893-1(部分坵塊)地號
平方公尺 公告面積：2,196

解列地號：桃園市大園區埔心段埔心小段 1892-1(部分坵塊)地號
平方公尺 解列面積：1,960

解列地號：桃園市大園區埔心段埔心小段 1893-1(部分坵塊)地號
平方公尺 解列面積：98

註：此公告範圍示意圖因影像、坵塊及地籍圖資分屬不同管理單位，而有地圖投影校正之差異，故以內政部最新公告地籍資料為依據產製。

桃園市大園區埔心段埔心小段1901(部分坵塊)、1902、1903(部分坵塊)地號
公告解列土壤污染控制場址及土壤污染管制區之地號範圍示意圖



	A	B	C	D
TWD97-X	271768	271741	271729	271752
TWD97-Y	2770581	2770571	2770618	2770621

公告地號：桃園市大園區埔心段埔心小段 1901 (部分坵塊)地號 公告面積: 164 平方公尺

公告地號：桃園市大園區埔心段埔心小段 1902 地號 公告面積: 476 平方公尺

公告地號：桃園市大園區埔心段埔心小段 1903(部分坵塊)地號 公告面積: 457 平方公尺

解列地號：桃園市大園區埔心段埔心小段 1901 (部分坵塊)地號 解列面積: 164 平方公尺

解列地號：桃園市大園區埔心段埔心小段 1902 地號 解列面積: 476 平方公尺

解列地號：桃園市大園區埔心段埔心小段 1903(部分坵塊)地號 解列面積: 457 平方公尺

註：此公告範圍示意圖因影像、坵塊及地籍圖資分屬不同管理單位，而有地圖投影校正之差異，故以內政部最新公告地籍資料為依據產製。

桃園市大園區埔心段埔心小段1912(部分坵塊)、1913(部分坵塊)地號
公告解列土壤污染控制場址及土壤污染管制區之地號範圍示意圖



	A	B	C	D
TWD97-X	271701	271687	271674	271686
TWD97-Y	2770756	2770749	2770792	2770797

公告地號：桃園市大園區埔心段埔心小段 1912(部分坵塊)地號
平方公尺

公告面積:244

公告地號：桃園市大園區埔心段埔心小段 1913(部分坵塊)地號
平方公尺

公告面積: 385

解列地號：桃園市大園區埔心段埔心小段 1912 (部分坵塊)地號
平方公尺

解列面積: 244

解列地號：桃園市大園區埔心段埔心小段 1913 (部分坵塊)地號
平方公尺

解列面積: 385

註：此公告範圍示意圖因影像、坵塊及地籍圖資分屬不同管理單位，而有地圖投影校正之差異，故以內政部最新公告地籍資料為依據產製。

桃園市大園區埔心段埔心小段 1926、1926-1、1927、1927-1、1927-2、1928、1928-1、
1929、1929-1、1930 地號

公告解列土壤污染控制場址及土壤污染管制區之地號範圍示意圖



	A	B	C	D
TWD97-X	271570	271551	271491	271570
TWD97-Y	2770722	2770617	2770649	2770722

公告地號：桃園市大園區埔心段埔心小段 1926 地號
 公告地號：桃園市大園區埔心段埔心小段 1926-1 地號
 公告地號：桃園市大園區埔心段埔心小段 1927 地號
 公告地號：桃園市大園區埔心段埔心小段 1927-1 地號
 公告地號：桃園市大園區埔心段埔心小段 1927-2 地號
 公告地號：桃園市大園區埔心段埔心小段 1928 地號
 公告地號：桃園市大園區埔心段埔心小段 1928-1 地號
 公告地號：桃園市大園區埔心段埔心小段 1929 地號
 公告地號：桃園市大園區埔心段埔心小段 1929-1 地號
 公告地號：桃園市大園區埔心段埔心小段 1930 地號

公告面積：1,287 平方公尺
 公告面積：477 平方公尺
 公告面積：1,180 平方公尺
 公告面積：1003 平方公尺
 公告面積：232 平方公尺
 公告面積：1,943 平方公尺
 公告面積：592 平方公尺
 公告面積：1,354 平方公尺
 公告面積：973 平方公尺
 公告面積：1,971 平方公尺

解列地號：桃園市大園區埔心段埔心小段 1926 地號
 解列地號：桃園市大園區埔心段埔心小段 1926-1 地號
 解列地號：桃園市大園區埔心段埔心小段 1927 地號
 解列地號：桃園市大園區埔心段埔心小段 1927-1 地號
 解列地號：桃園市大園區埔心段埔心小段 1927-2 地號
 解列地號：桃園市大園區埔心段埔心小段 1928 地號
 解列地號：桃園市大園區埔心段埔心小段 1928-1 地號
 解列地號：桃園市大園區埔心段埔心小段 1929 地號
 解列地號：桃園市大園區埔心段埔心小段 1929-1 地號
 解列地號：桃園市大園區埔心段埔心小段 1930 地號

解列面積：851 平方公尺
 解列面積：305 平方公尺
 解列面積：726 平方公尺
 解列面積：588 平方公尺
 解列面積：134 平方公尺
 解列面積：1,067 平方公尺
 解列面積：281 平方公尺
 解列面積：578 平方公尺
 解列面積：334 平方公尺
 解列面積：245 平方公尺

註：此公告範圍示意圖因影像、丘塊及地籍圖資分屬不同管理單位，而有地圖投影校正之差異，故以內政部最新公告地籍資料為依據產製。