

正本

發文方式：郵寄

檔號：

保存年限：

桃園市政府建築管理處 函

地址：33001桃園市桃園區縣府路1號
承辦人：劉碩閔
電話：03-3322101~6101

桃園市桃園區縣府路232號1

受文者：桃園市建築師公會

發文日期：中華民國109年5月27日
發文字號：桃建照字第1090035127號
速別：普通件
密等及解密條件或保密期限：
附件：如主旨

理事長 韋多芳

20200601

登入本會網站

影本轉知各會員

影本送發照室存查
(含圖說)

主旨：檢送本府公告實施行政院核定修正國道2號0K+000-19K
+500桃園市部分高速公路兩側公私有建築物禁建範圍一
案，詳如附件，復請查照。

說明：依據本府109年5月22日府工養行字第10901130401號函辦
理。

正本：桃園市建築師公會、中華民國公共工程資訊學會
副本：桃園市政府建築管理處

處長 邱英哲

本案依分層負責規定授權業務主管決行

正本

發文方式：紙本傳遞

檔 號：

保存年限：

桃園市政府 函

33001
桃園市桃園區縣府路1號

地址：33001桃園市桃園區縣府路1號
承辦人：江紀達
電話：03-3396122~315
電子信箱：10033693@mail.tycg.gov.tw

受文者：桃園市政府建築管理處

發文日期：中華民國109年5月18日
發文字號：府工養行字第10901130401號
速別：普通件
密等及解密條件或保密期限：
附件：如說明

主旨：公告實施「行政院核定修正國道2號0K+000-19K+500（桃園市部分）『高速公路兩側公私有建築物禁建範圍』」一案，詳如說明，請查照。

說明：

- 一、依據內政部109年5月6日內授營建管字第1095002664號函辦理。
- 二、隨文檢附本案範圍示意圖及公告一式一份，請本府建築管理處及路線範圍之各區公所(大園區、蘆竹區、桃園區、八德區)憑辦。

正本：桃園市政府建築管理處、桃園市大園區公所、桃園市蘆竹區公所、桃園市桃園區公所、桃園市八德區公所
副本：內政部營建署、本府養護工程處(附公告)

市長鄭文燦

本案依分層負責規定授權局(處)長、主任委員決行



Handwritten signature or initials.




檔 號：

保存年限：

桃園市政府 公告

發文日期：中華民國109年5月18日
發文字號：府工養行字第1090113040號
附件：



主旨：公告行政院核定修正國道2號DK+000-19K+500（桃園市部分）「高速公路兩側公私有建築物禁建範圍」。

依據：依據內政部109年5月6日內授營建管字第1095002664號函辦理。

公告事項：

- 一、交通部高速公路局因辦理國道2號拓寬工程致路權變更，爰重新劃設建築物禁建範圍，該路段路權未變更之部分，禁建範圍仍依原公告辦理。
- 二、本案業經行政院109年4月23日院臺交字第1090087207號函核定，本府公告實施。

市長鄭文燦

本案依分層負責規定授權局(處)長、主任委員決行

高速公路兩側公私有建築物禁建範圍示意圖

(桃園市部份)

國道 2 號 0K+000~19K+500

內政部

交通部

桃園市政府






圖 例 :

比例尺 : 1 / 2000



都市計畫區線



縣市界線



鄉鎮界線



高速公路路權界線



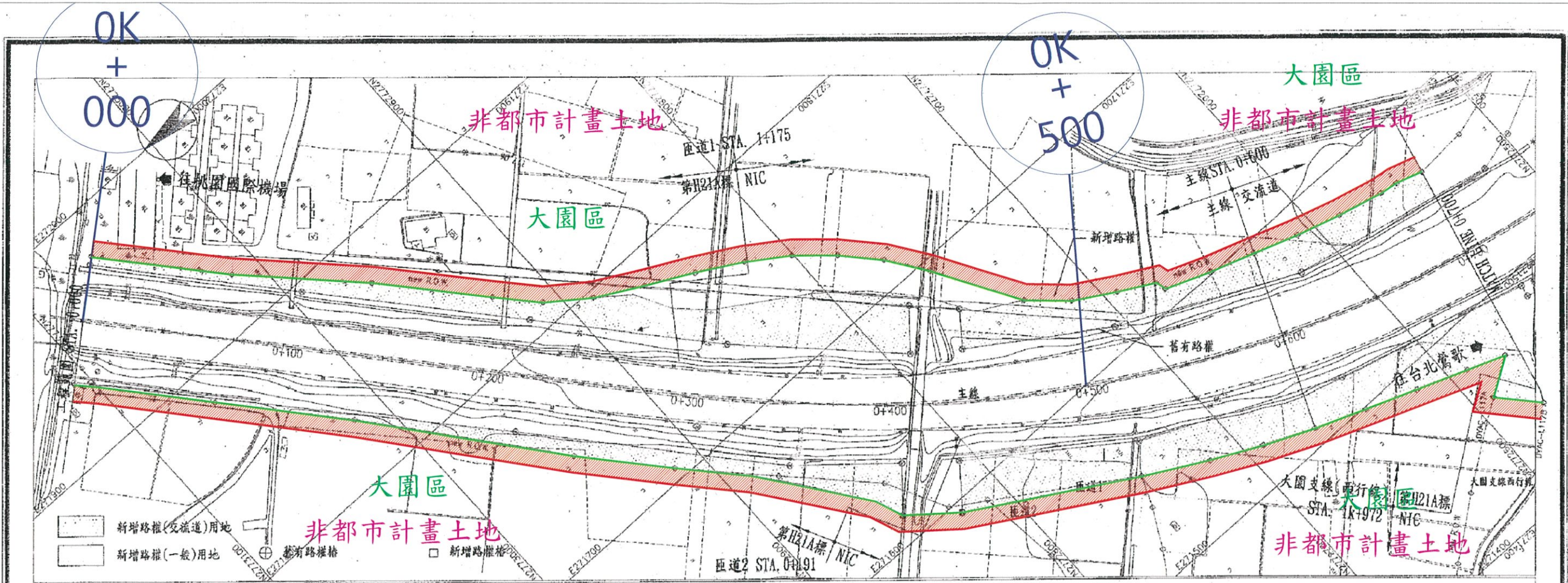
禁建線



禁建範圍



變更範圍線



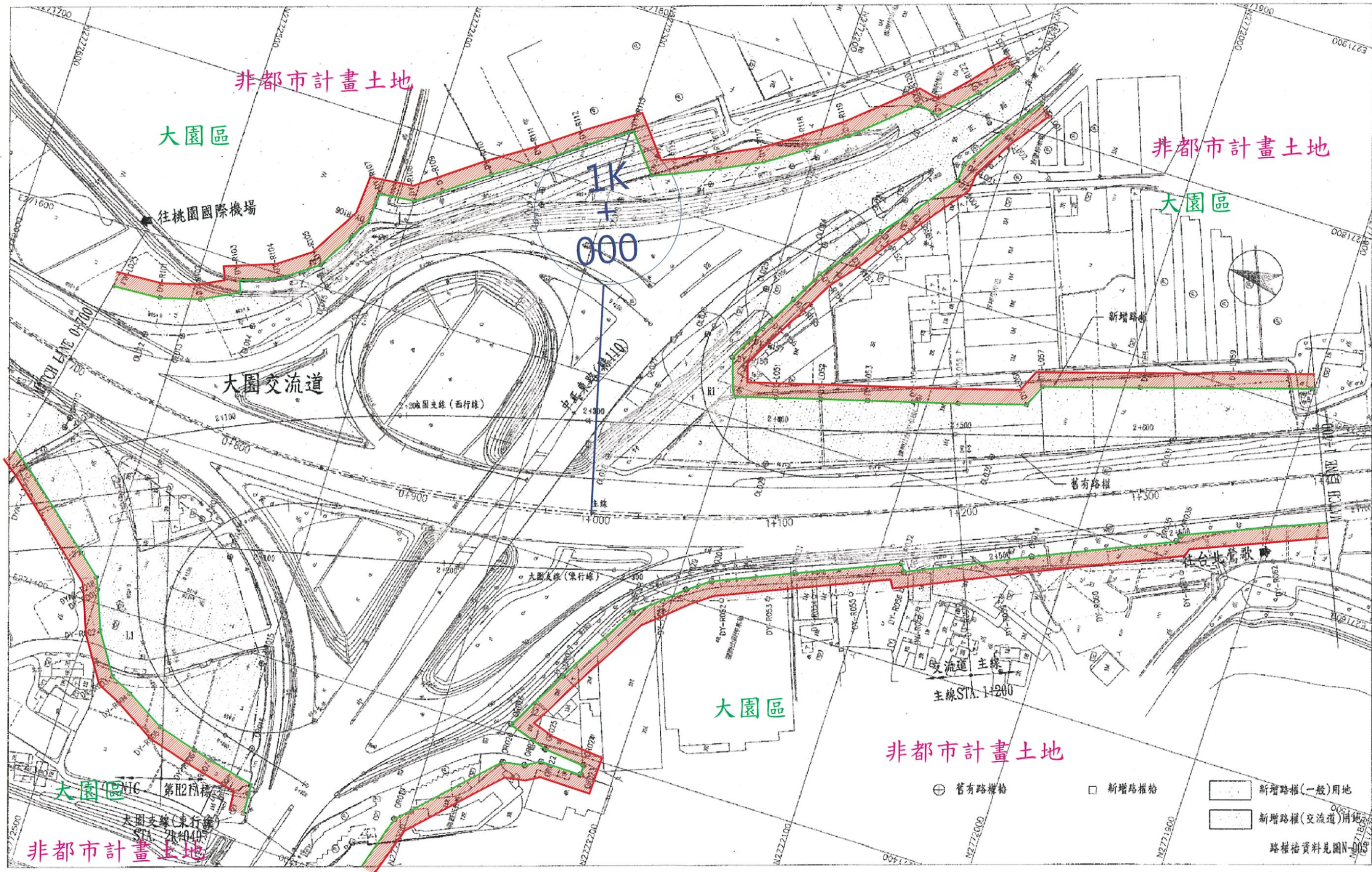
中華民國交通部
台灣區國道高速公路局
拓建工程處

國道2號拓寬工程第H21A標

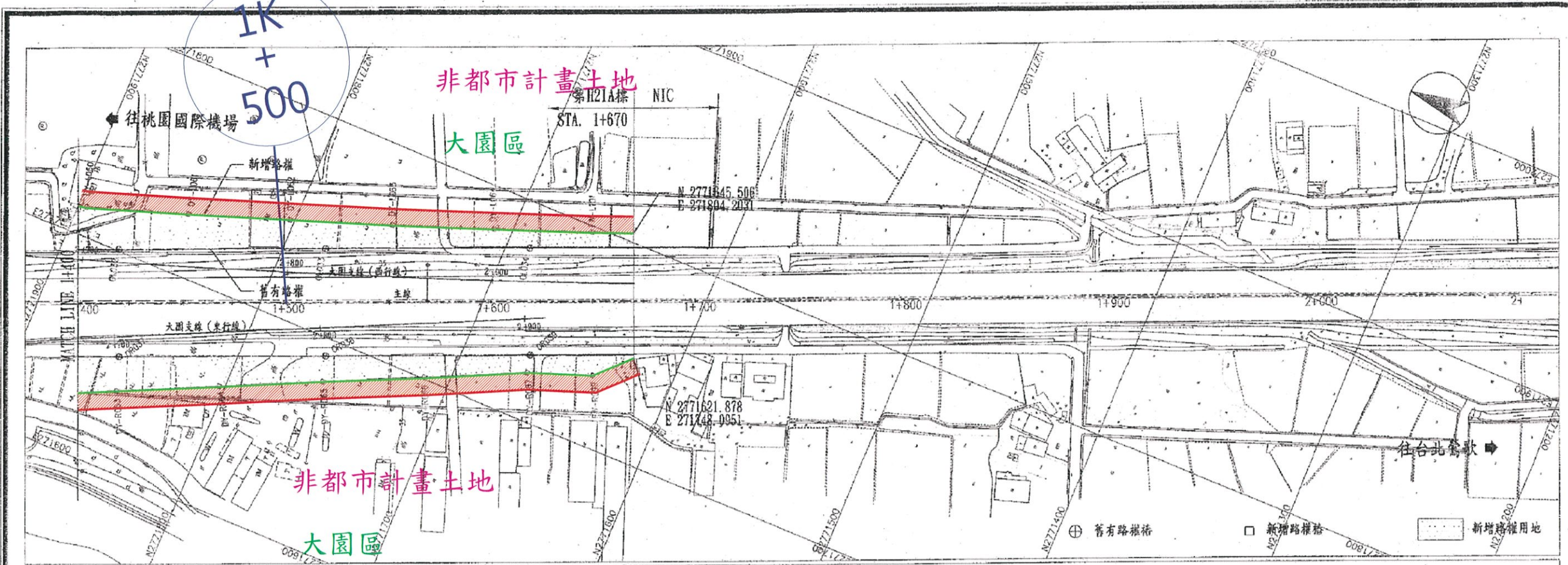
修正記號	修正內容	日期

路權圖(一)
STA. 0+000 ~ STA. 0+700
單位: M 比例尺: 1:1000 圖號: N-001

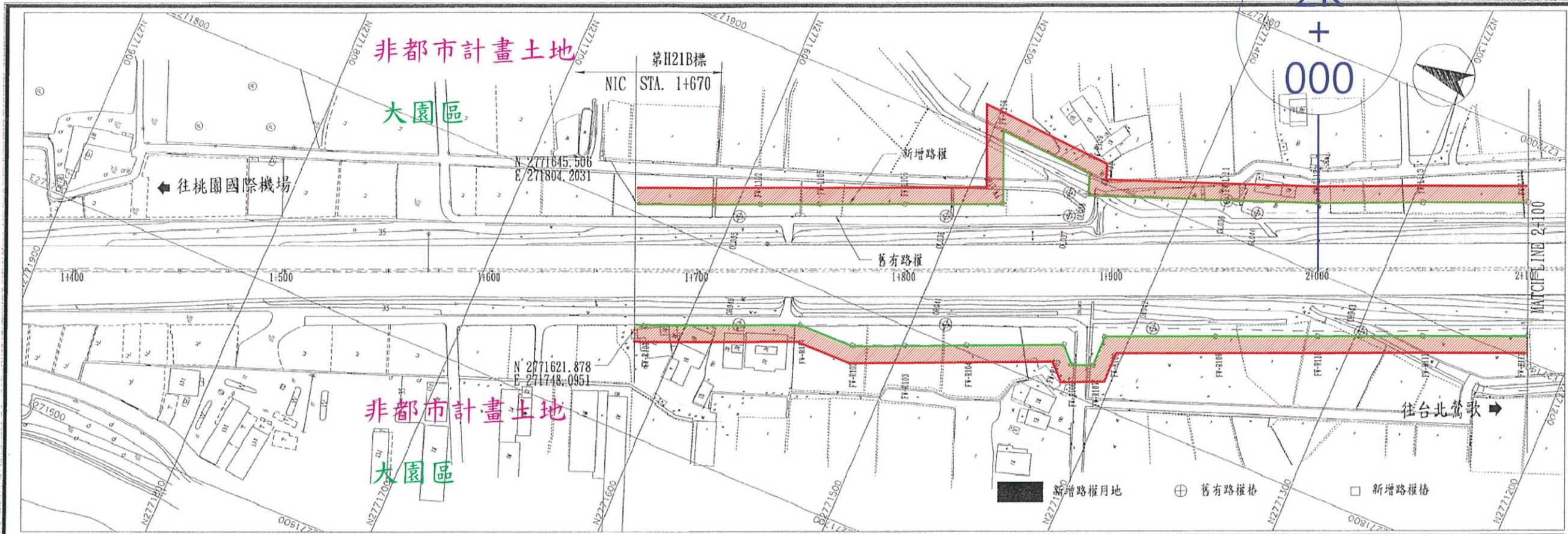
承包商	監造單位
宏義工程股份有限公司	CECC 宏誠工程顧問股份有限公司
繪圖: 蔡振偉	審查: 吳勝群
校核: 蔡振偉	專任工程人員: 何偉存
監工: 100-08-12	審核: 吳勝群



中華民國交通部 台灣區國道高速公路局 拓建工程處	國道2號拓寬工程第H21A標	修正記號	修正內容	日期	路權圖(二) STA. 0+700 ~ STA. 1+400 單位: M 比例尺: 1:1000 圖號: N-002	第H21A標 竣工圖 圖工: 89-07-18 檢核: 許維豐 承工: 86-06-17 專任工程人員: 何海階	承造商 宏義工程股份有限公司 繪圖: 蔡錦峰 審核: 蔡錦峰 專任工程人員: 何海階	監造單位 CECY 台灣工程建設股份有限公司 審查: 蔡錦峰 審核: 吳廣輝



中華民國交通部 台灣區國道高速公路局 拓建工程處	國道2號拓寬工程第H21A標	修正記號	修正內容	日期	路權圖(四) STA. 1+400 ~ STA. 1+670	第H21A標 竣工圖	承包商 宏義工程股份有限公司	監造單位 CECI 宏誠工程顧問有限公司
							繪圖: 蔡錦輝	審查: 蔡錦輝
					單位: 量	比例尺: 1:1000	圖號: H-604	專任工程人員: 何偉奇



中華民國交通部
臺灣區國道高速公路局
拓建工程處

國道2號拓寬工程第H21B標
大園交流道至大竹交流道路段

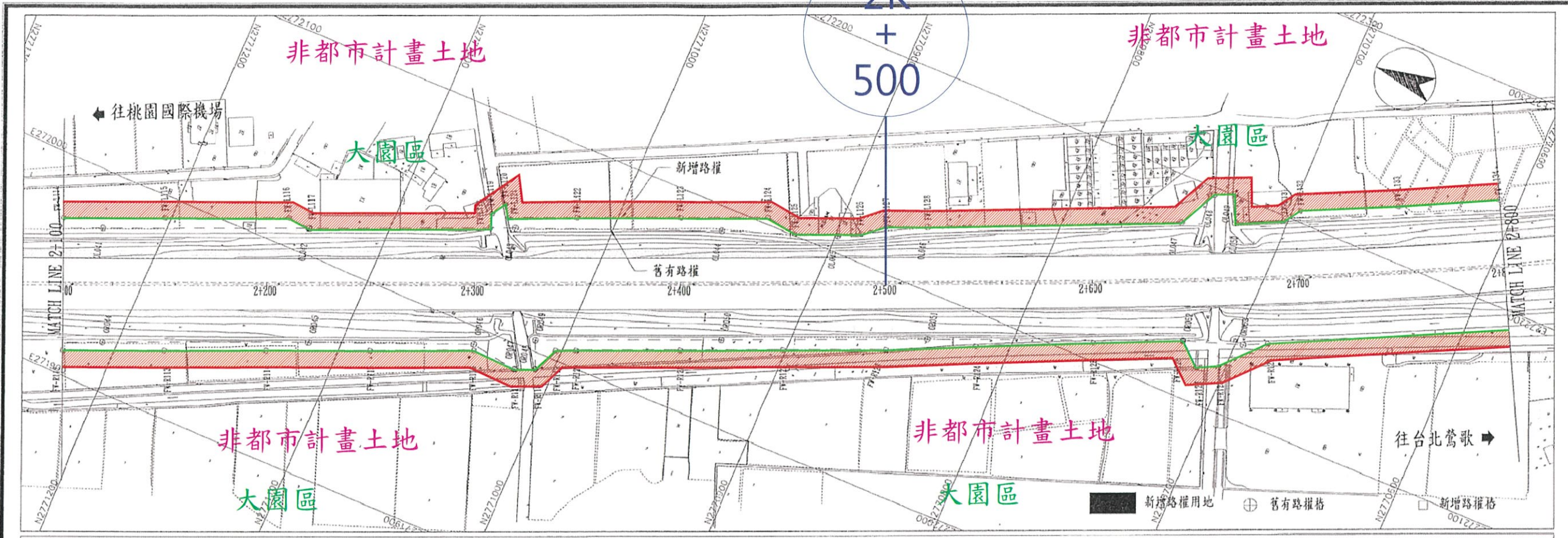
修正記號	修正內容	日期

路權圖(一)
STA. 1+670 ~ STA. 2+100

單位: M 比例: 1:1000 圖號: N-001

第H21B標
竣工圖
開工: 98.03.03
竣工: 99.07.04

承包商 威勝營造有限公司 繪圖: 吳仁立 校核: 楊志遠 審核工程師: 蕭廷鈺	監造單位 台灣世曦工程顧問股份有限公司 國道二號拓寬工程監造工程處 審查: 吳慶輝
---	--



中華民國交通部
臺灣區國道高速公路局
拓建工程處

國道2號拓寬工程第H21B標
大園交流道至大竹交流道路段

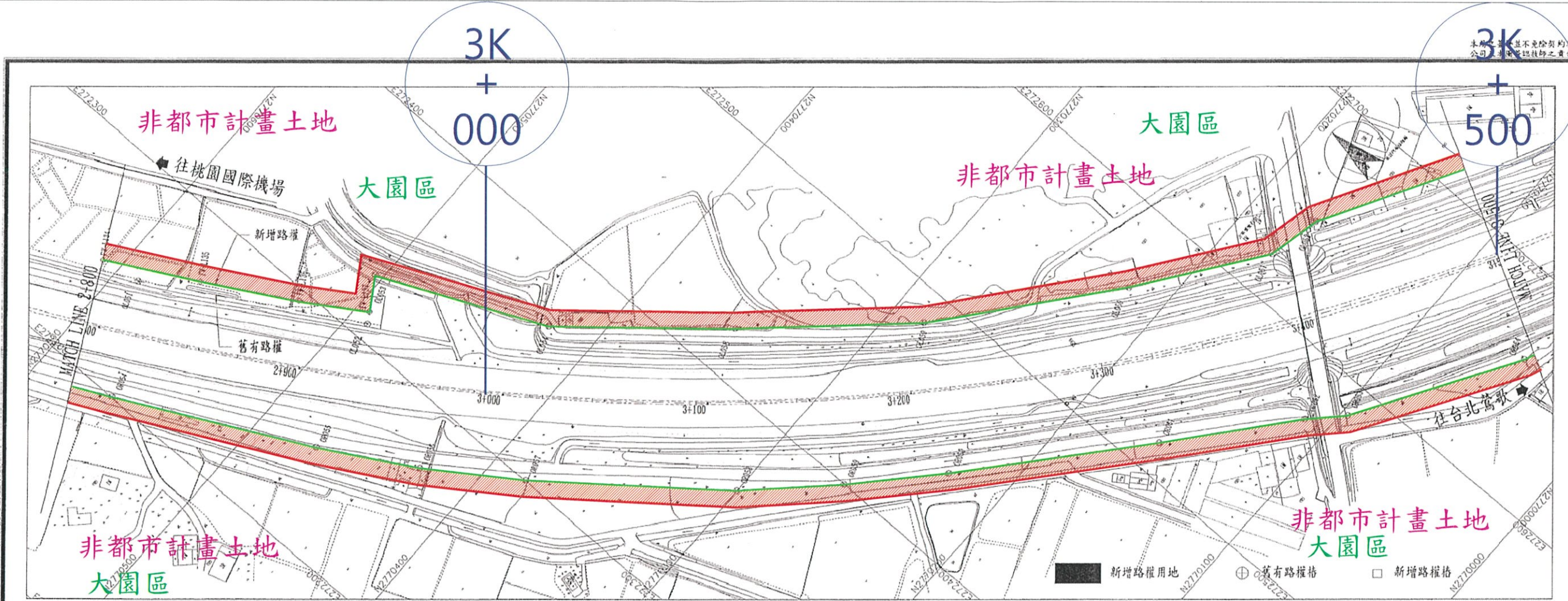
修正記號	修正內容	日期

路權圖(二)
STA. 2+100 ~ STA. 2+800
單位: M 比例: 1:1000 圖號: N-002

第H21B標
竣工圖
開工: 98.03.03
竣工: 99.07.04

承包商
威勝營造有限公司
增圖: 吳仁元
複核: 楊廷鈺
簽證工程師: 蔡廷鈺

監造單位
台灣世曦工程顧問股份有限公司
簽證工程師: 蔡廷鈺
審核: 蔡廷鈺



中華民國交通部
臺灣區國道高速公路局
拓建工程處

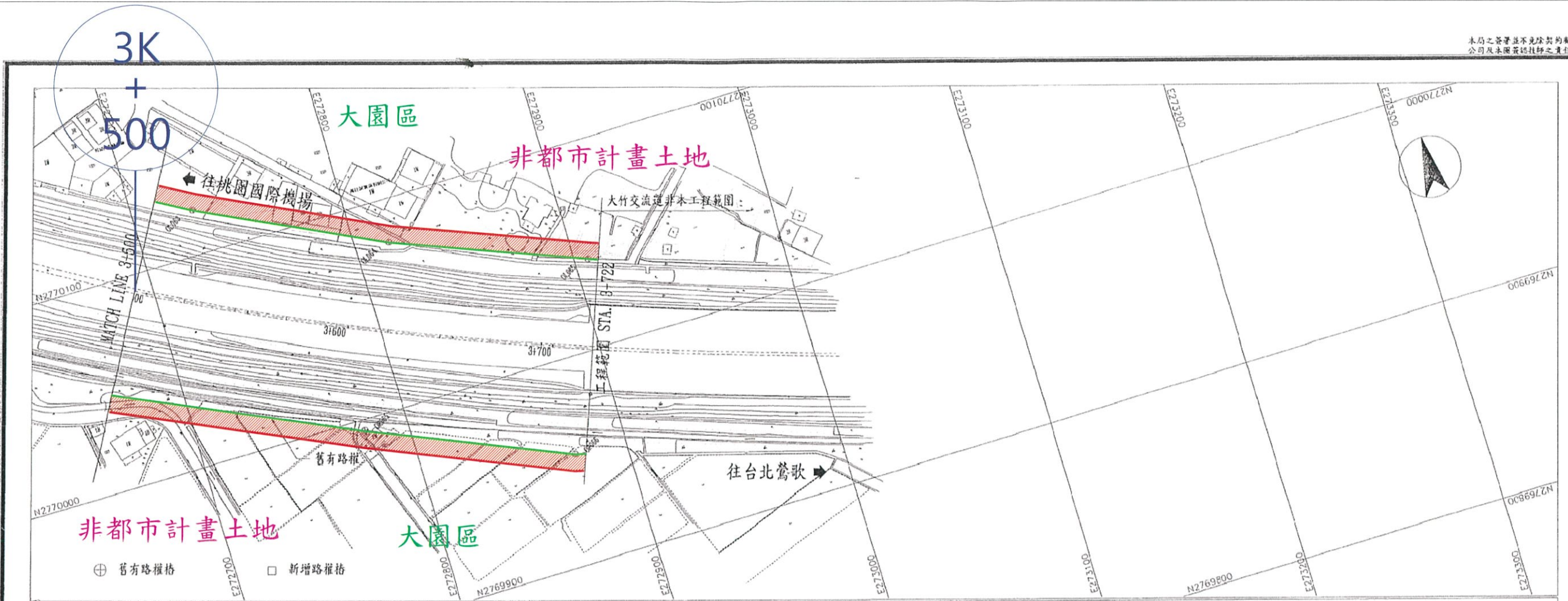
國道2號拓寬工程第H21B標
大園交流道至大竹交流道路段

修正記號	修正內容	日期

路權圖(三)
STA. 2+800 - STA. 3+500
單位: M 比例: 1:1000 圖號: N-003

第H21B標 竣工圖	承包商 威勝營造有限公司 繪圖: 吳仁立 校核: 楊文強 專任工程人員: 盧廷臣	監造單位 台灣世曦工程顧問股份有限公司 國道二號拓寬工程監造工程處 審查: 姚人帥 審核: 吳慶輝
開工: 98.03.03	竣工: 99.07.04	

統一代碼: H21B-F-N-003-0-0



中華民國交通部
臺灣區國道高速公路局
拓建工程處

國道2號拓寬工程第H21B標
大園交流道至大竹交流道路段

修正記號	修正內容	日期

路權圖(四)
STA. 3+500 - STA. 3+722

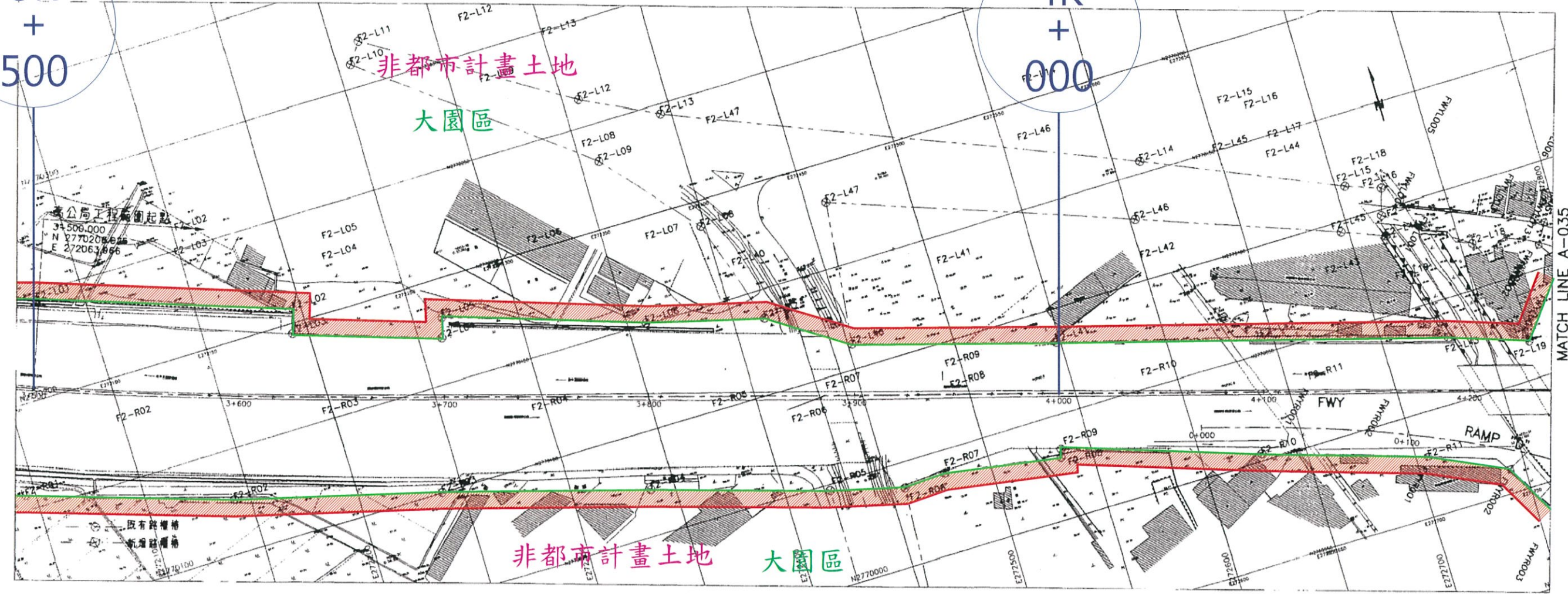
單位: M | 比例: 1:1000 | 圖號: N-004

第H21B標
竣工圖
開工: 98.03.03
竣工: 99.07.04

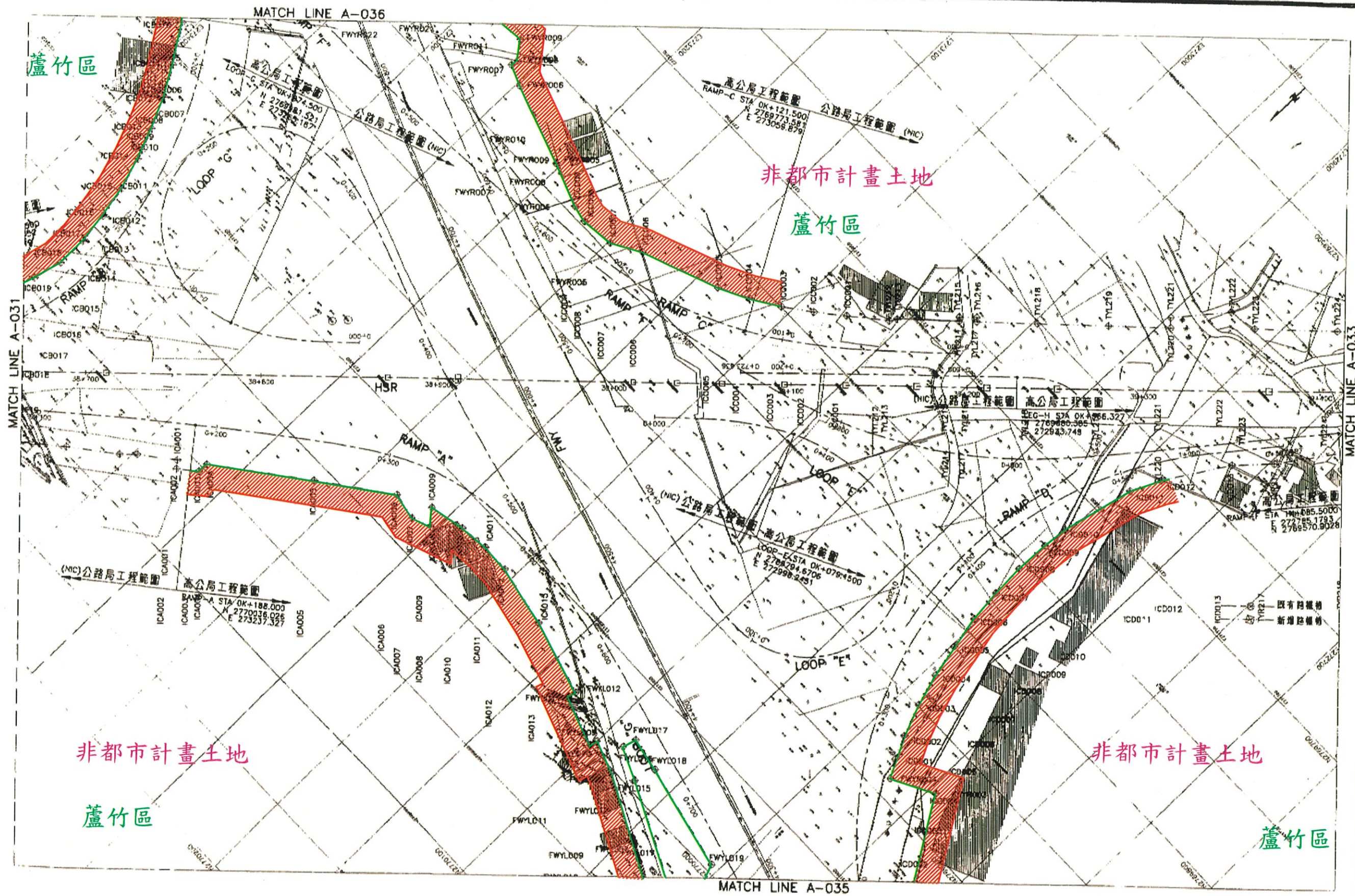
承包商 威勝營造有限公司	監造單位 台灣世曦工程顧問股份有限公司 國道二號拓寬工程監造工程處
繪圖: 吳仁志	審查: 姚人印
校核: 吳仁志	審核: 吳仁志
專任工程人員: 蕭廷鈺	審核: 吳仁志

3K
+
500

4K
+
000



中華民國交通部 台灣區國道高速公路局	國道二號大竹交流道新建工程	修正記號	修正內容	日期	路權樁位圖(四)	國道二號大竹 交流道新建工程 竣工圖	承包商 長鴻營造股份有限公司	監造單位 亞新工程顧問股份有限公司
						圖工: 92.09.26	繪圖: 蔡嘉文	監造: 黃正強
單位 比例 如圖 圖號 A-034						圖工: 92.11.10	審核: 蔡嘉文	審核: 黃正強



中華民國交通部
台灣區國道高速公路局

國道二號大竹交流道新建工程

修正記號	修正內容	日期

路權樁位圖(二)

營造二號大竹
交流道新建工程
竣工圖

承包廠商
長鴻營造股份有限公司

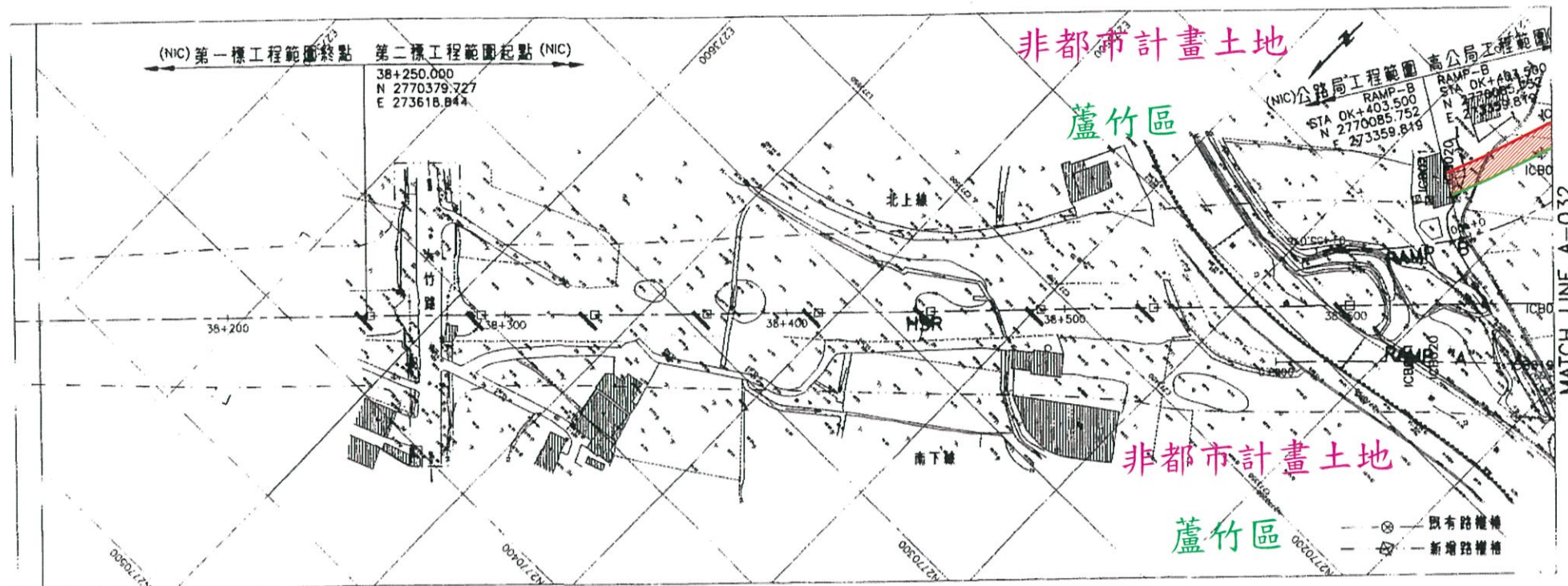
監造單位
亞新工程顧問股份有限公司

圖工: 92.09.26
圖日: 95.11.25

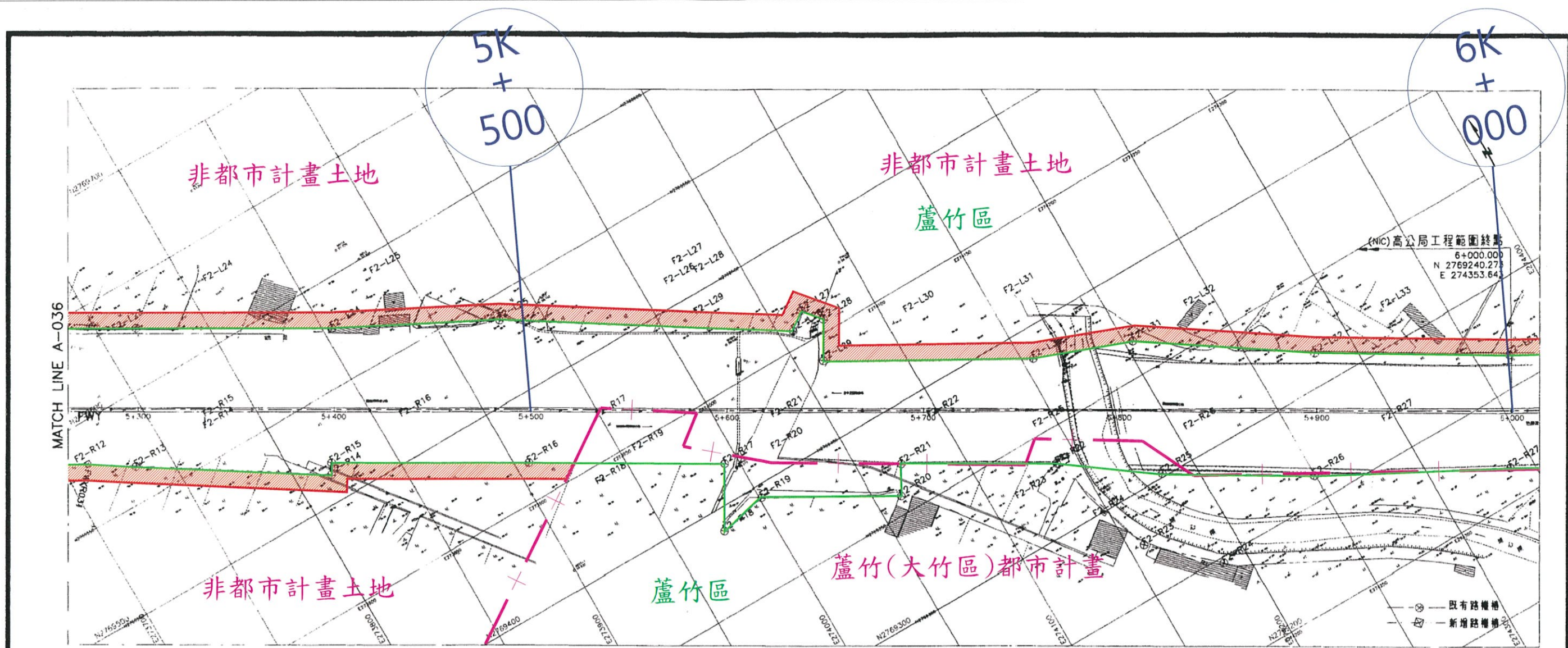
繪圖: 蔡嘉文
校核: 蔡嘉文

監造: 蔡嘉文
審核: 蔡嘉文

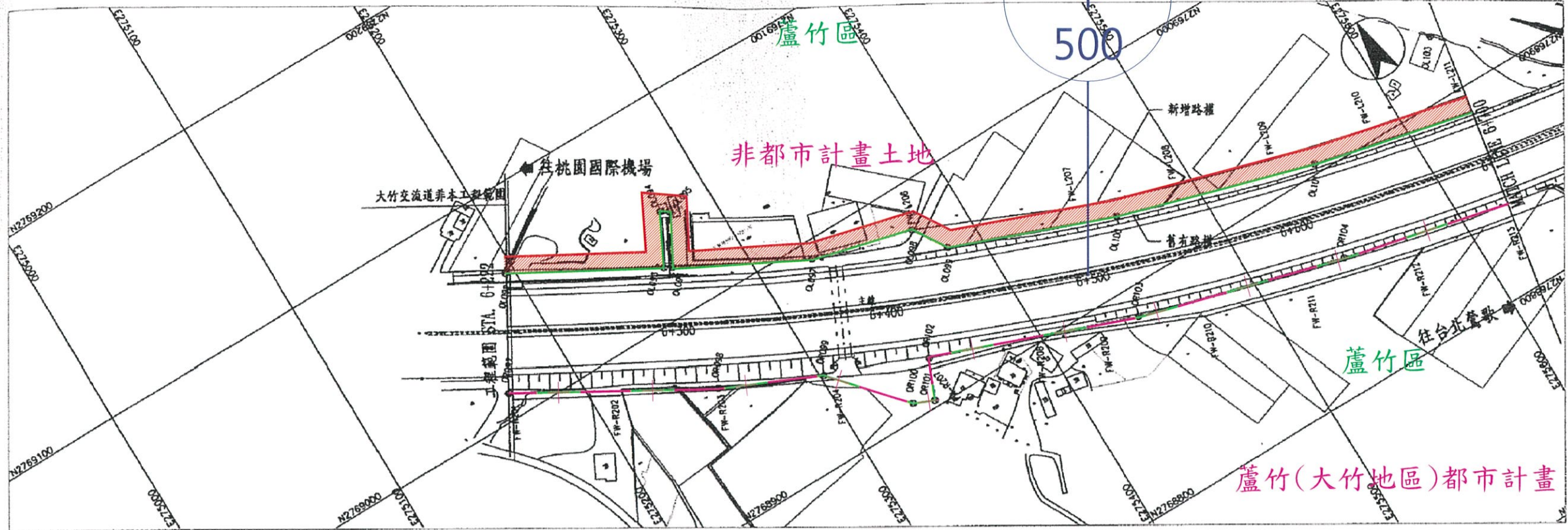
單位 比例 1:1000 圖號 A-032



中華民國交通部 台灣區國道高速公路局	國道二號大竹交流道新建工程	修正記號	修正內容	日期	路權樁位圖(一)	國道二號大竹 交流道新建工程 竣工圖	承包商 長鴻營造股份有限公司	監造單位 亞新工程顧問股份有限公司			
						圖工: 92.09.26	繪圖: 黃高文	審查: 黃子強			
						單位	比例 如圖	圖號 A-031	竣工: 92.11.10	專任工程人員: 黃子強	審核: 25555



中華民國交通部 台灣區國道高速公路局	國道二號大竹交流道新建工程	修正記號	修正內容	日期	路權樁位圖(七)	國道二號大竹 交流道新建工程 竣工圖	承包商	監造單位
							長鴻營造股份有限公司	亞新工程顧問股份有限公司
					單位	比例 如圖	圖號 A-037	圖工: 92.09.26 圖工: 95.11.10



⊕ 舊有路權格 □ 新增路權格 ■ 新增路權用地

中華民國交通部
臺灣區國道高速公路局
拓建工程處

國道2號拓寬工程第H21C標

修正記號	修正內容	日期

路權圖(一)
STA. 6+222 - STA. 6+700

第H21C標
竣工圖

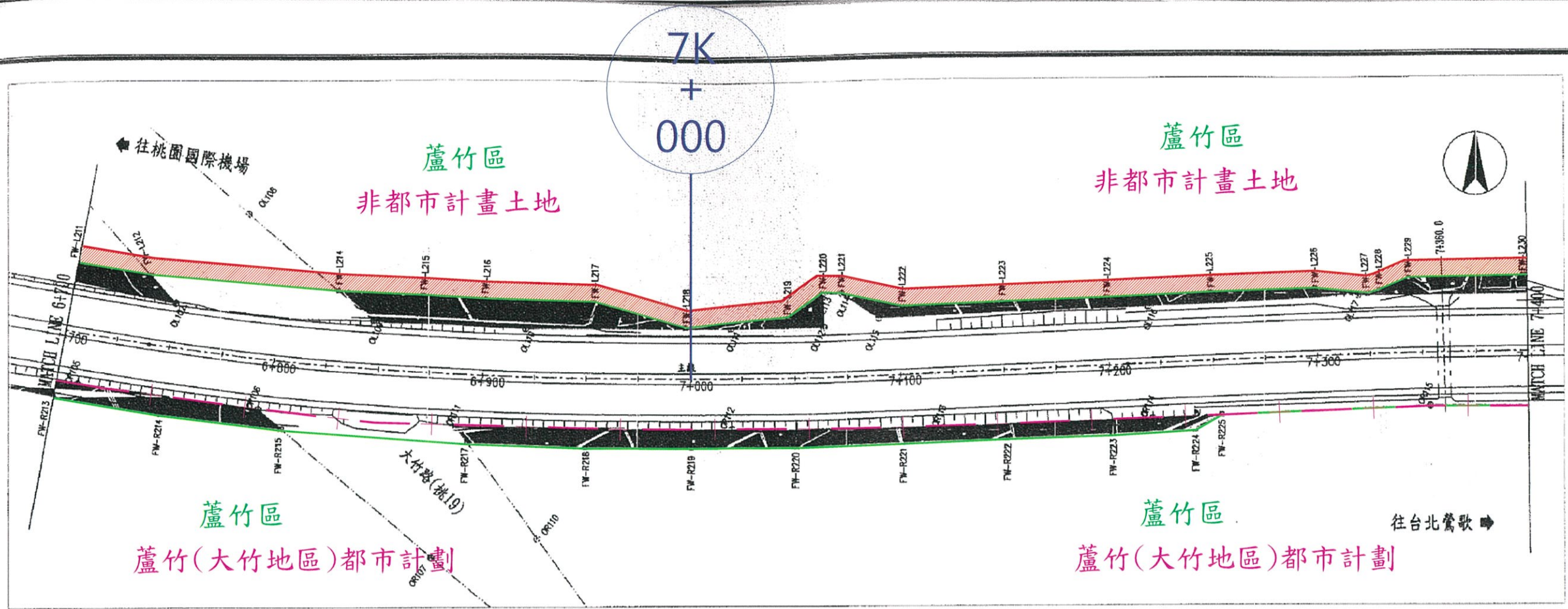
圖工: 98.05.29
圖工: 100.04.10

承造商
友仁營造有限公司
繪圖: 林品賢
覆核: 陳芳榮
專案工程師: 林品賢

監造單位
台灣世曦工程顧問股份有限公司
國道二號拓寬工程監造工程處
專案: 林品賢
覆核: 林品賢

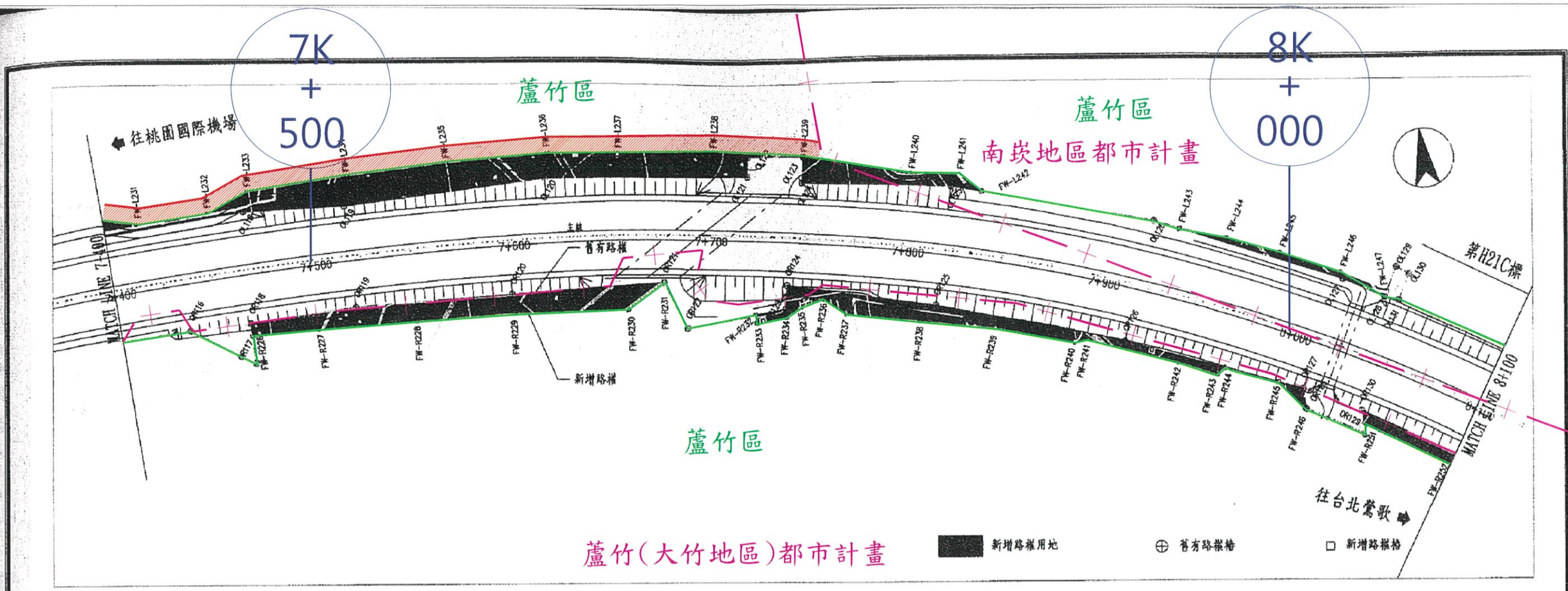
單位: 比例: 1:1000 圖號: N-001

統一代碼: H21C-子-001-0-0



⊕ 舊有路權格 □ 新增路權格 ■ 新增路權用地

中華民國交通部 臺灣區國道高速公路局 拓建工程處	國道2號拓寬工程第H21C標	修正記號	修正內容	日期	路權圖(二) STA. 6+700 - STA. 7+400	第H21C標 竣工圖 圖工: 88.05.29 竣工: 100.04.10	承包商 友仁營造有限公司 繪圖: 林嘉賢 校核: 陳志強 審核人員: 石建	監造單位 台灣世暉工程顧問股份有限公司 國道二號拓寬工程監造工程處 簽章: 石建 審核: 葉慶輝
							單位: 比例: 1:1000 圖號: N-002	統一代碼: H21C-P-N-002-0-0



中華民國交通部
臺灣區國道高速公路局
拓建工程處

國道2號拓寬工程第H21C標

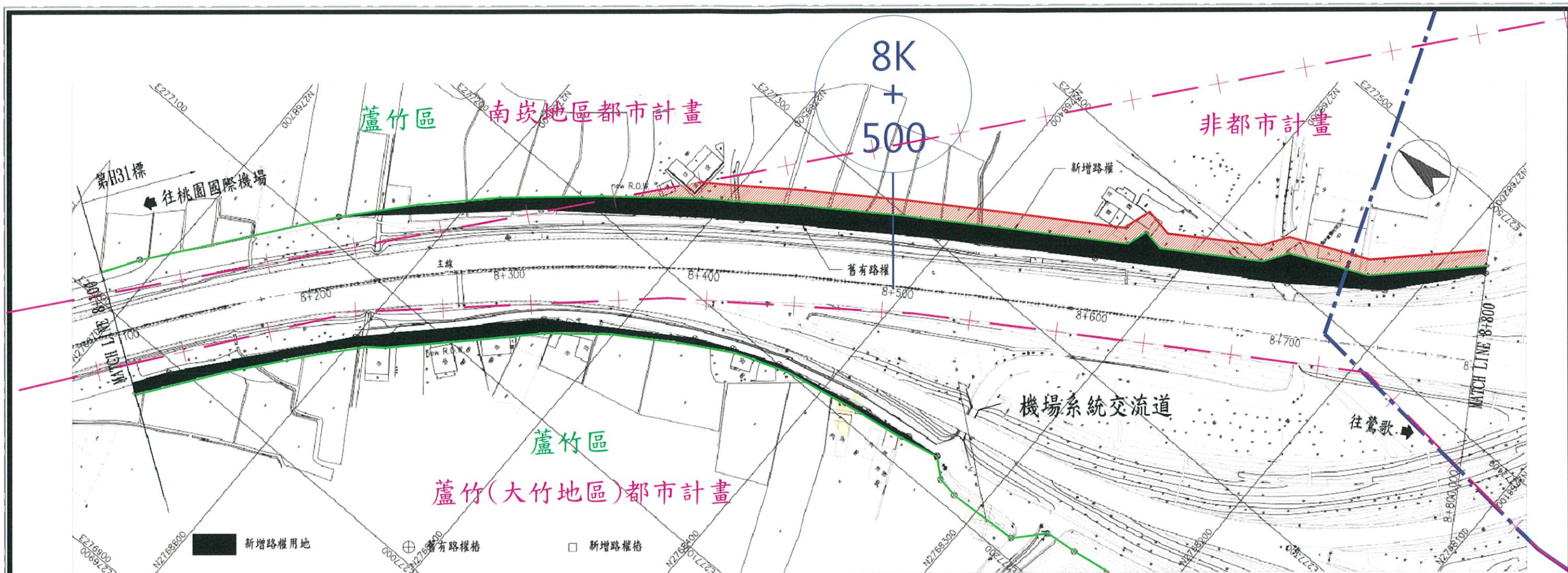
修正記號	修正內容	日期

路權圖(三)
STA. 7+400 ~ STA. 8+100
單位: 比例: 1:1000 圖號: N-003

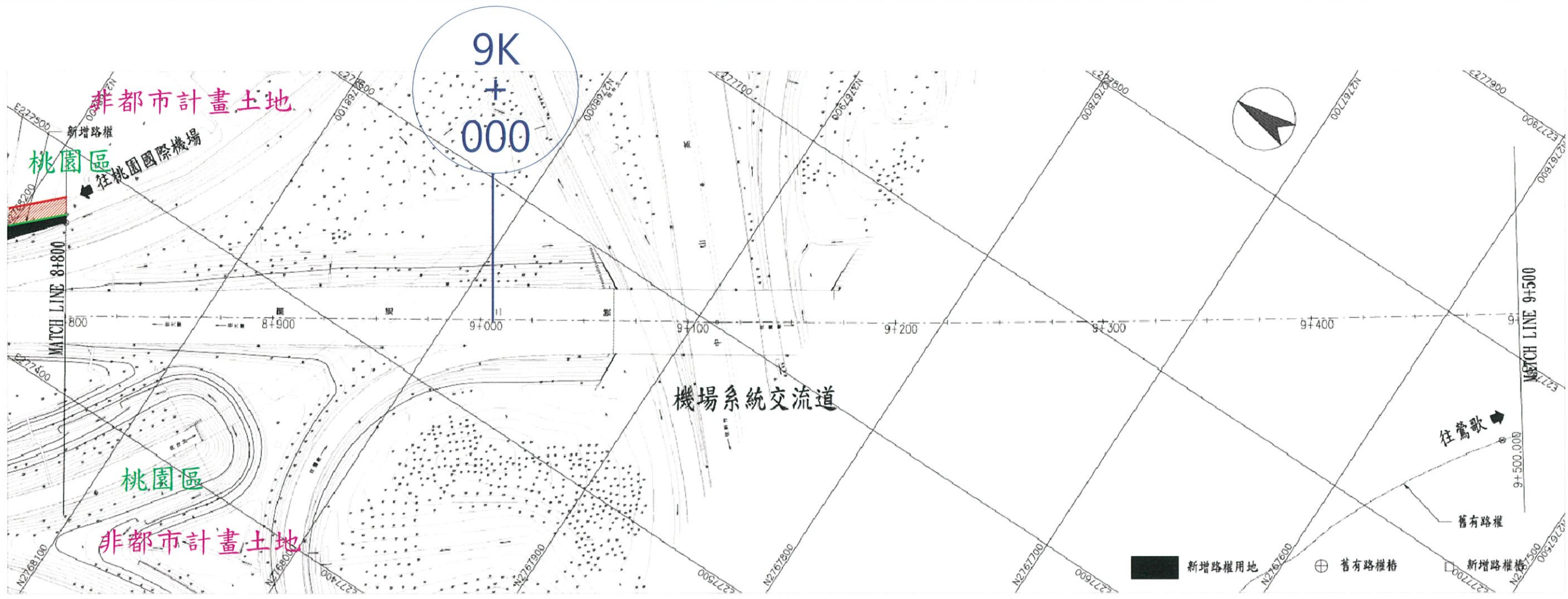
第H21C標
竣工圖
開工: 98.05.28
竣工: 100.04.10

承造商 友仁營造有限公司	監造單位 台灣世曦工程顧問股份有限公司 國道二號拓寬工程監造工程處
繪圖: 林志賢	監造: 蔡國祥
核對: 陳新榮	審核: 蔡國祥
設計工程師: 林志賢	監造工程師: 蔡國祥

統一代碼: H21C-F-N-003-0-0



中華民國交通部 台灣區國道高速公路局 拓建工程處	國道2號拓寬工程第H31標	修正記號	修正內容	日期	路權圖(一) STA. 8+100 ~ STA. 8+800	第H31標 竣工圖 圖號: 95-068-010 竣工: 1014028184	承包商 宏義工程股份有限公司	監造單位
							單位: M 比例尺: 1:1000 圖號: N-001	繪圖: 複核: 專任工程人員:



中華民國交通部
台灣區國道高速公路局
拓建工程處

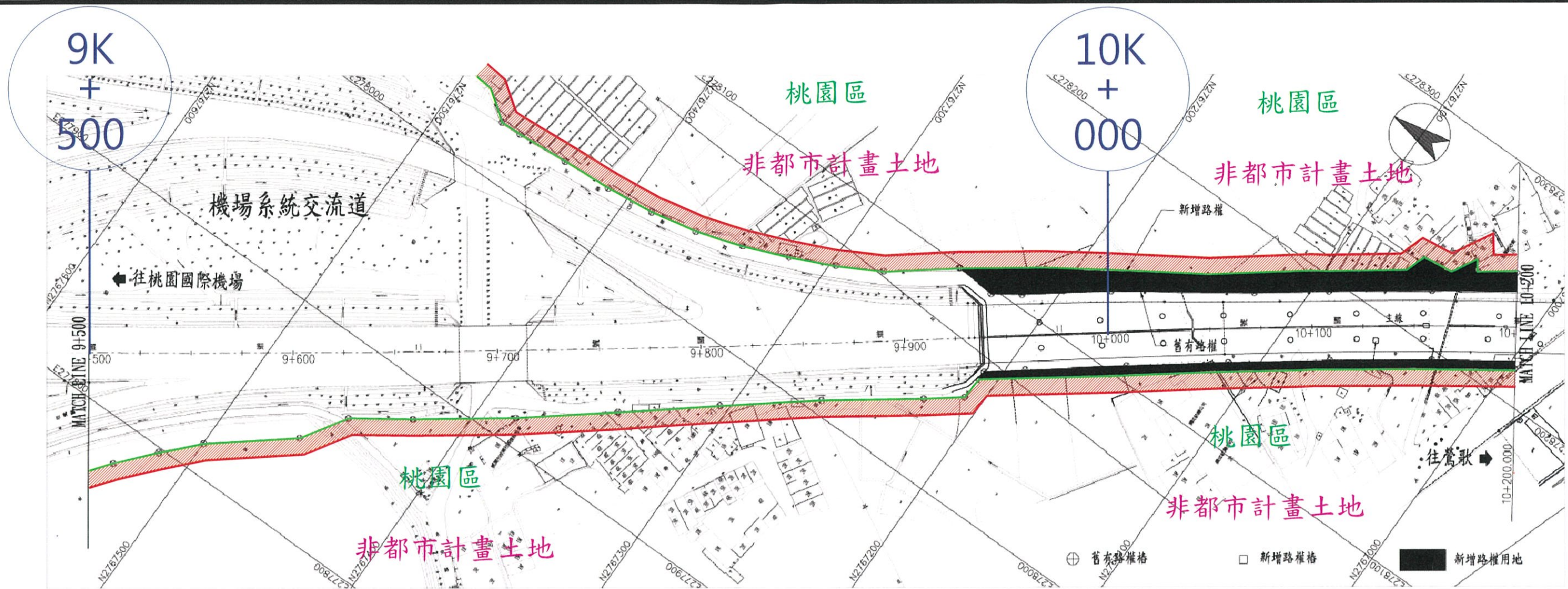
國道2號拓寬工程第H31標

修正記號	修正內容	日期

路權圖(二)
STA. 8+800 - STA. 9+500

單位：M 比例尺：1:1000 圖號：N-002

第H31標 竣工圖	承包商 宏義工程股份有限公司	監造單位 CBCE 宏誠工程顧問有限公司
繪圖： 98年06月01日		
複核： 98年02月18日		
專任工程人員：		




中華民國交通部
台灣區國道高速公路局
拓建工程處

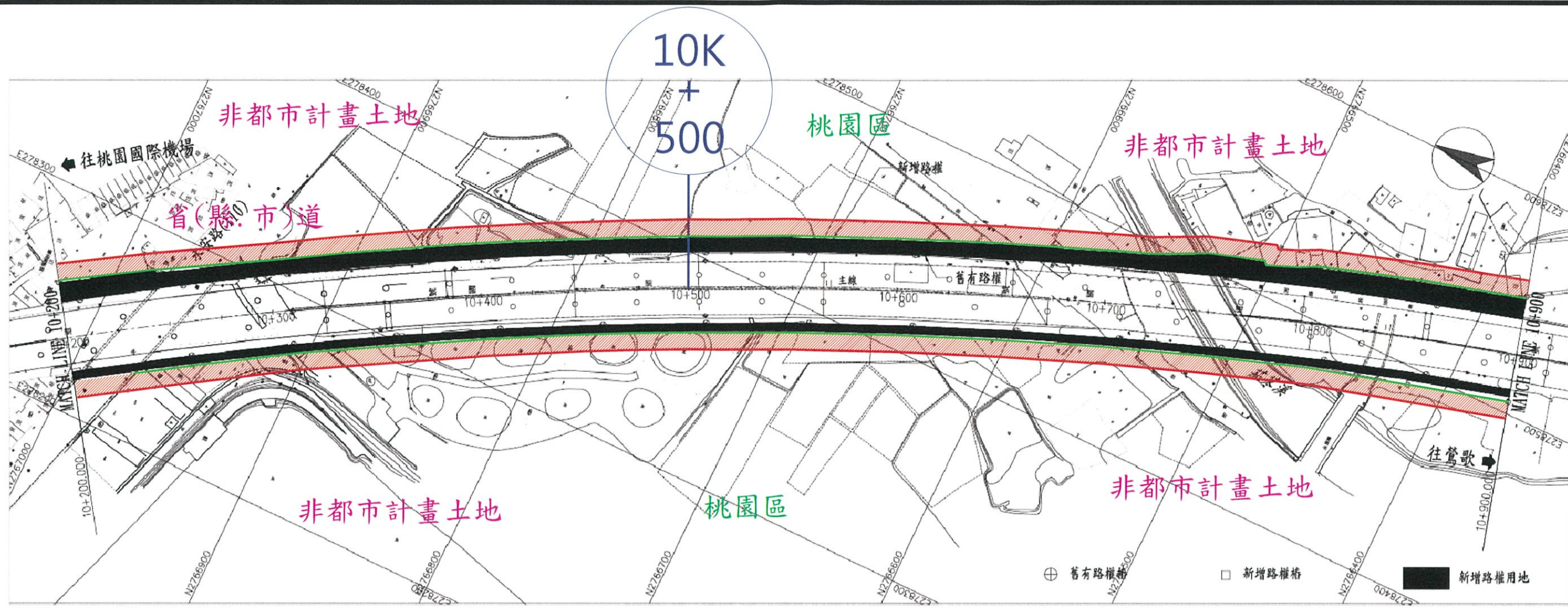
國道2號拓寬工程第H31標

修正記號	修正內容	日期

路權圖(三)
STA. 9+500 ~ STA. 10+200
單位：M 比例尺：1:1000 圖號：N-003

第H31標
竣工圖
開工：98年06月01日
竣工：101年02月18日

承包商 宏義工程股份有限公司 繪圖： 複核： 專任工程人員：	監造單位  審查： 審核：
--	---



說明：備註標示 * 者為都市計畫地，餘為泥凝土界地。

中華民國交通部
台灣區國道高速公路局
拓建工程處

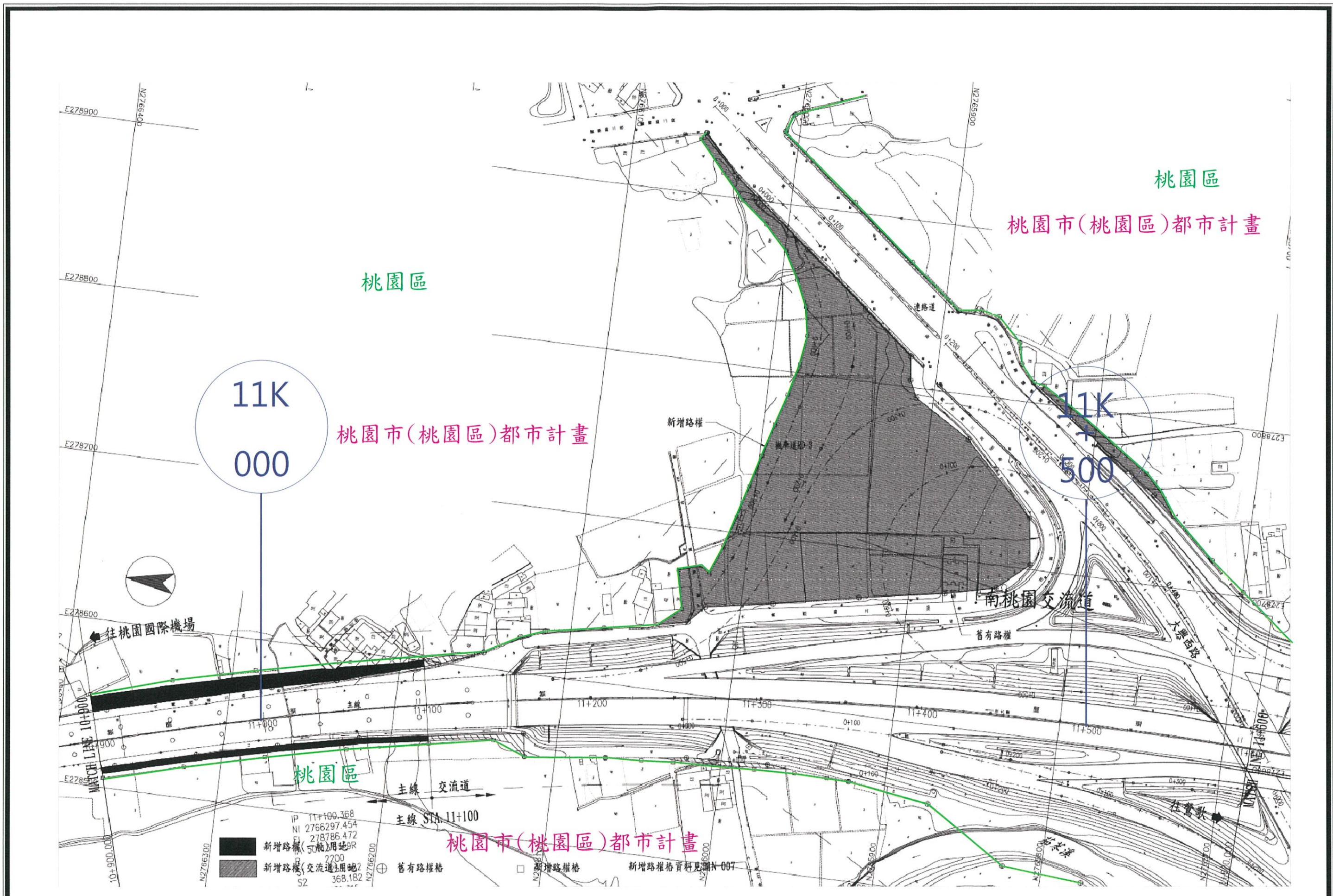
國道2號拓寬工程第H31標

修正記號	修正內容	日期

路權圖(四)
STA. 10+200 ~ STA. 10+900
單位：M 比例尺：1:1000 圖號：N-004

第H31標
竣工圖
開工：98年06月01日
竣工：101年02月18日

承包商 宏義工程股份有限公司 繪圖： 複核： 專任工程人員：	監造單位 審查： 審核：
--	------------------------



中華民國交通部
台灣區國道高速公路局
拓建工程處

國道2號拓寬工程第H31標

修正記號	修正內容	日期

路權圖(五)
STA. 10+900 ~ STA. 11+600
單位：M 比例尺：1:1000 圖號：N-005

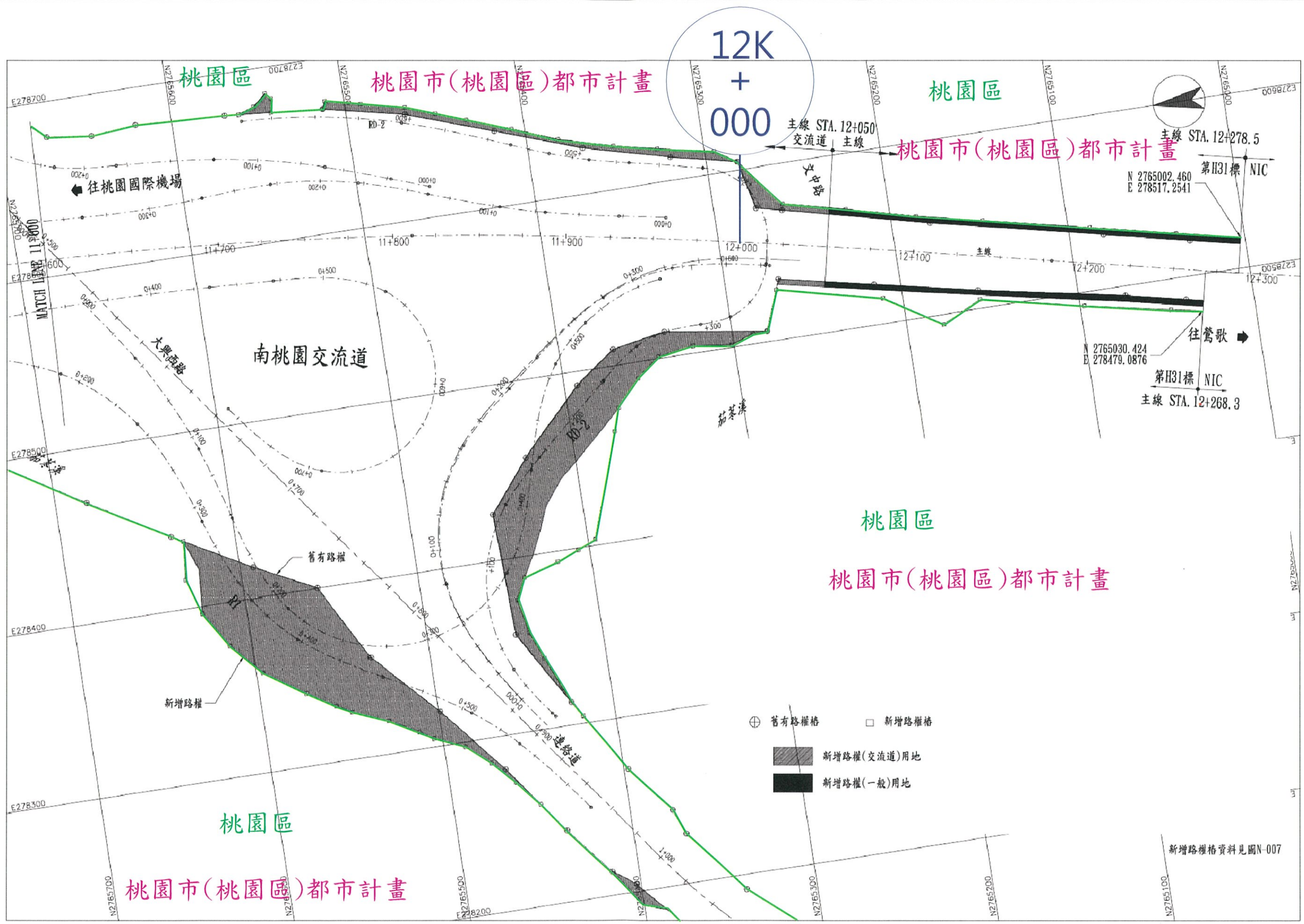
第H31標
竣工圖
開工：98年06月01日
竣工：101年02月18日

承包商	監造單位
宏義工程股份有限公司	
繪圖：	審核：
複核：	
專任工程人員：	審核：

IP 11+100.368
NI 2766297.454
EI 278786.472
S2 2200
368.182

桃園市(桃園區)都市計畫

新增路權格資料見圖N-007



中華民國交通部
台灣區國道高速公路局
拓建工程處

國道2號拓寬工程第H31標

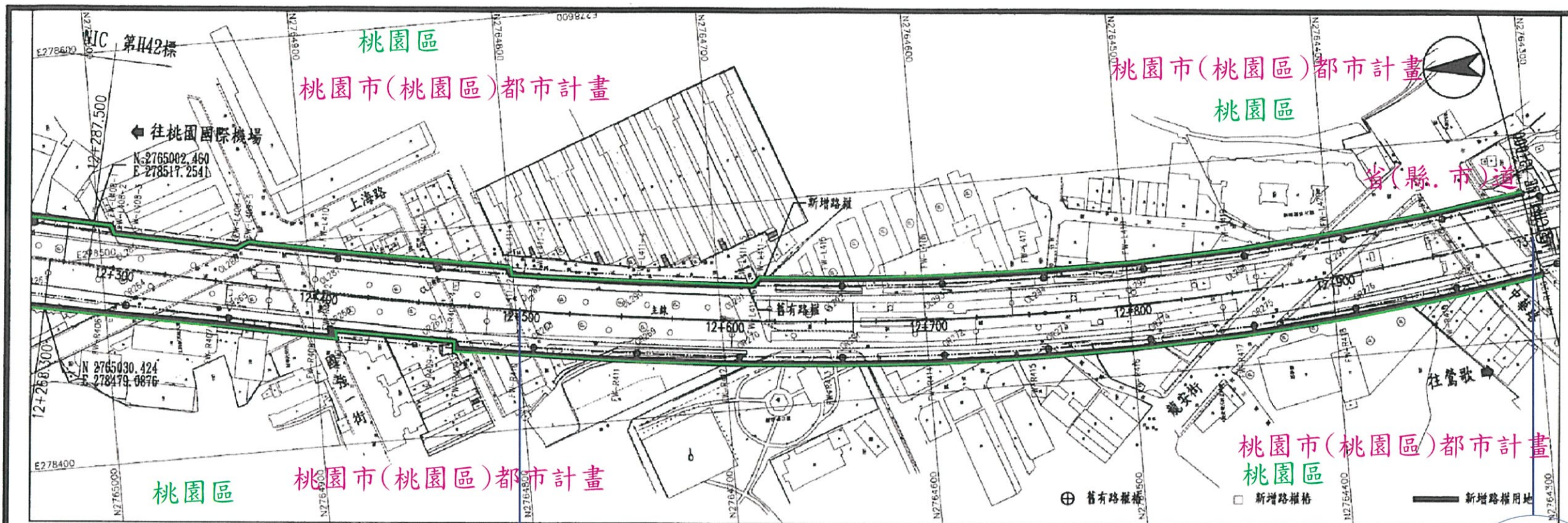
修正記號	修正內容	日期

路權圖(六)
STA. 11+600 ~ STA. 12+300
單位：M 比例尺：1:1000 圖號：N-006

第H31標
竣工圖
開工：98年06月01日
竣工：101年02月16日

承包商 宏義工程股份有限公司 繪圖： 複核： 專任工程人員：	監造單位 CECC 審查： 審核：
--	----------------------------

新增路權格資料見圖N-007

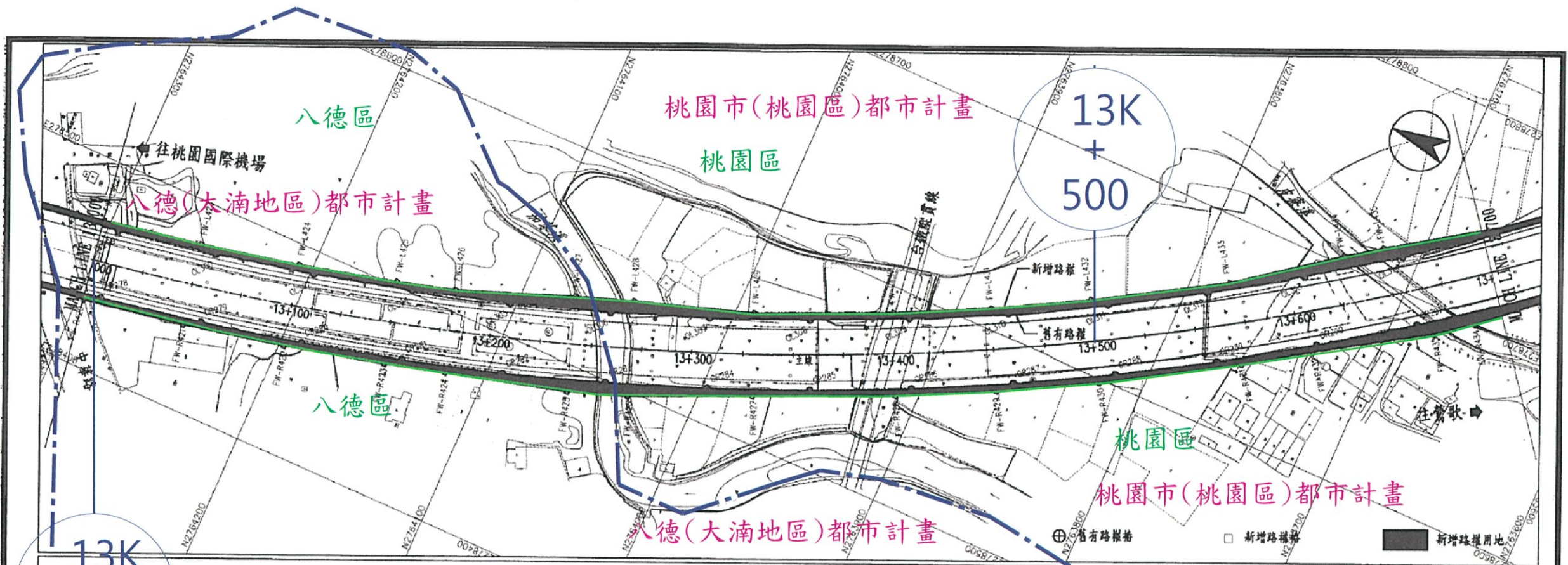


12K
+
500

13K
+
000

說明：縮尺圖標示者為都市計畫界，繪為混凝土界線。

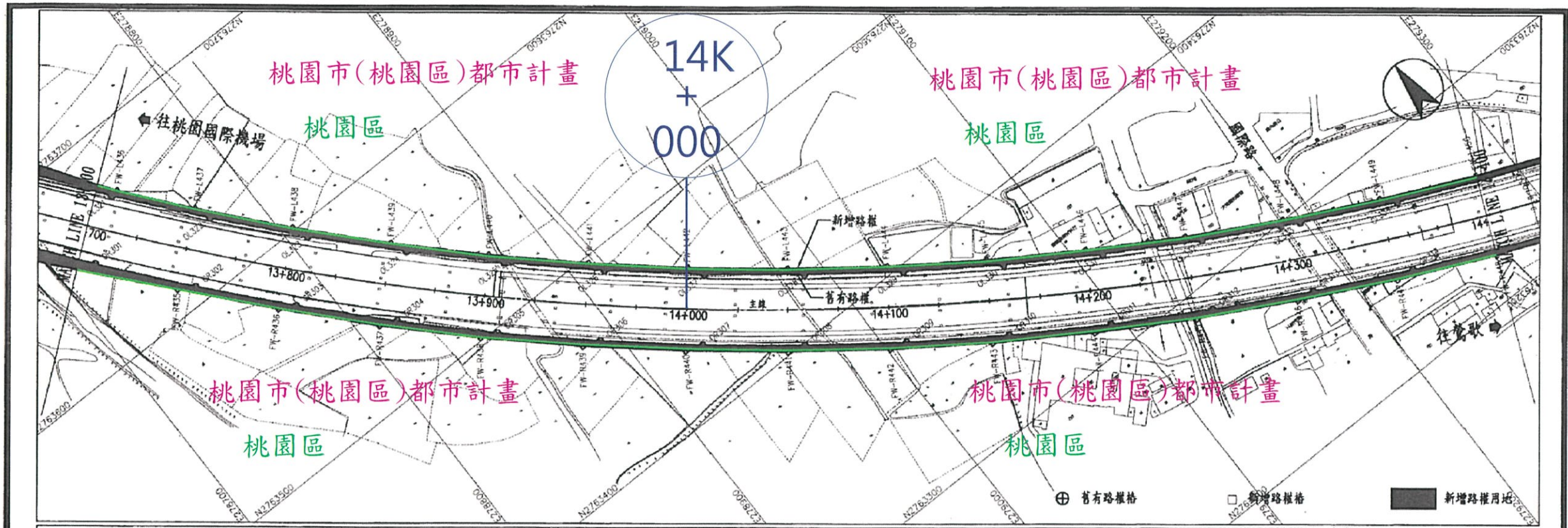
中華民國交通部 臺灣區國道高速公路局 拓建工程處	國道2號拓寬工程第H42標	修正記號	修正內容	日期	路權圖(一) STA. 12+268.3 - STA. 13+000	第H42標 竣工圖	承包商 中華工程股份有限公司	監造單位 台灣世曦工程顧問股份有限公司 國道二號拓寬工程監造工程處
							圖工: 608.06.01 圖工: 101.04.03	經理: 和為豐 技師: 陳金殿 技師: 林德夫
					單位: M	比例: 1:1000	圖號: N-001	統一代碼: H42-D-N-001-0-0



13K
+
000

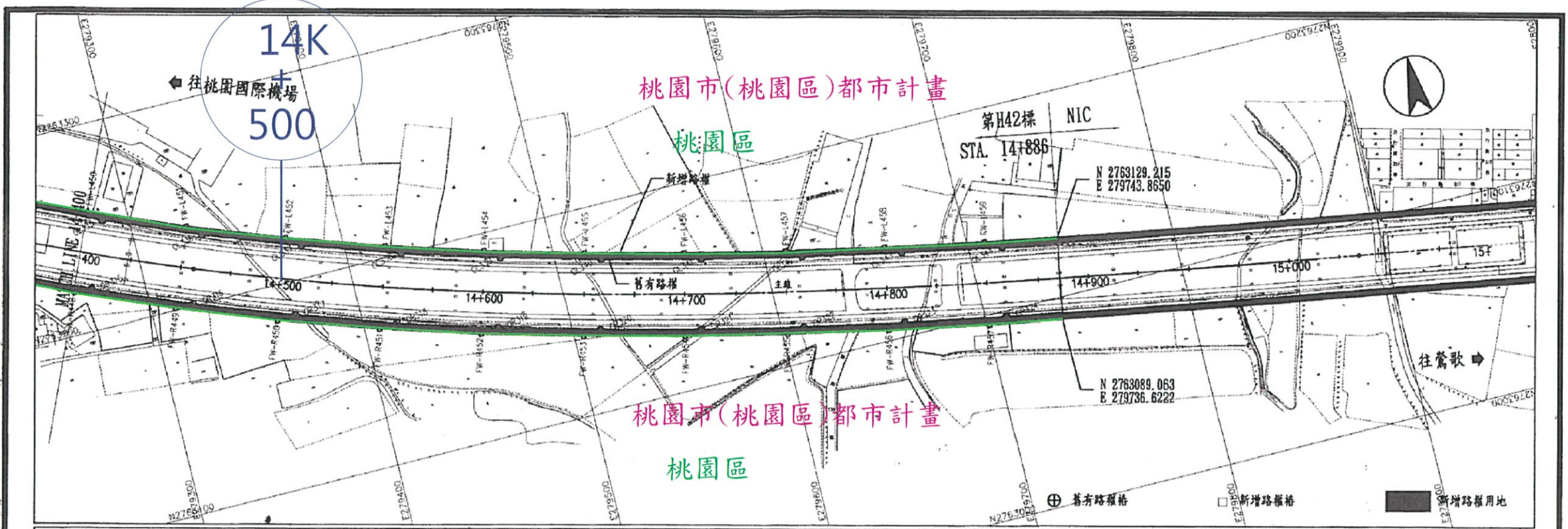
說明：圖中圓標示 * 者為都市計畫地，餘為現況土地界址。

中華民國交通部 臺灣區國道高速公路局 拓建工程處	國道2號拓寬工程第H42標	修正記號	修正內容	日期	路權圖(二) STA. 13+000 - STA. 13+700	第H42標 竣工圖	承包商 中華工程股份有限公司	監造單位 台灣世曦工程顧問股份有限公司
							繪圖: 和春霖	審查: 楊致敏
							圖工: 95.05.01 繪工: 101.04.03	審核: 陳金威
		單位: M	比例: 1:1000	圖號: N-002			統一代碼: E42-D-N-002-0-0	



說明：備註圖標示 * 者為都市計畫線，餘為現況土界線。

中華民國交通部 臺灣區國道高速公路局 拓建工程處	國道2號拓寬工程第H42標	修正記號	修正內容	日期	路權圖(三) STA. 13+700 ~ STA. 14+400	第H42標 竣工圖	承造商 中華工程股份有限公司	監造單位 台灣世曦工程顧問股份有限公司 國道二號拓寬工程監造工程處
							繪圖：和齊章	審查：楊雲威
							圖工：98.06.01	監工：101.04.03
					單位：M	比例：1:1000	圖號：N-003	統一代碼：R42-D-N-003-D-0



說明：備註圖標示者為都市計畫範圍，餘為泥凝土界格。

中華民國交通部
臺灣區國道高速公路局
拓建工程處

國道2號拓寬工程第H42標

修正記號	修正內容	日期

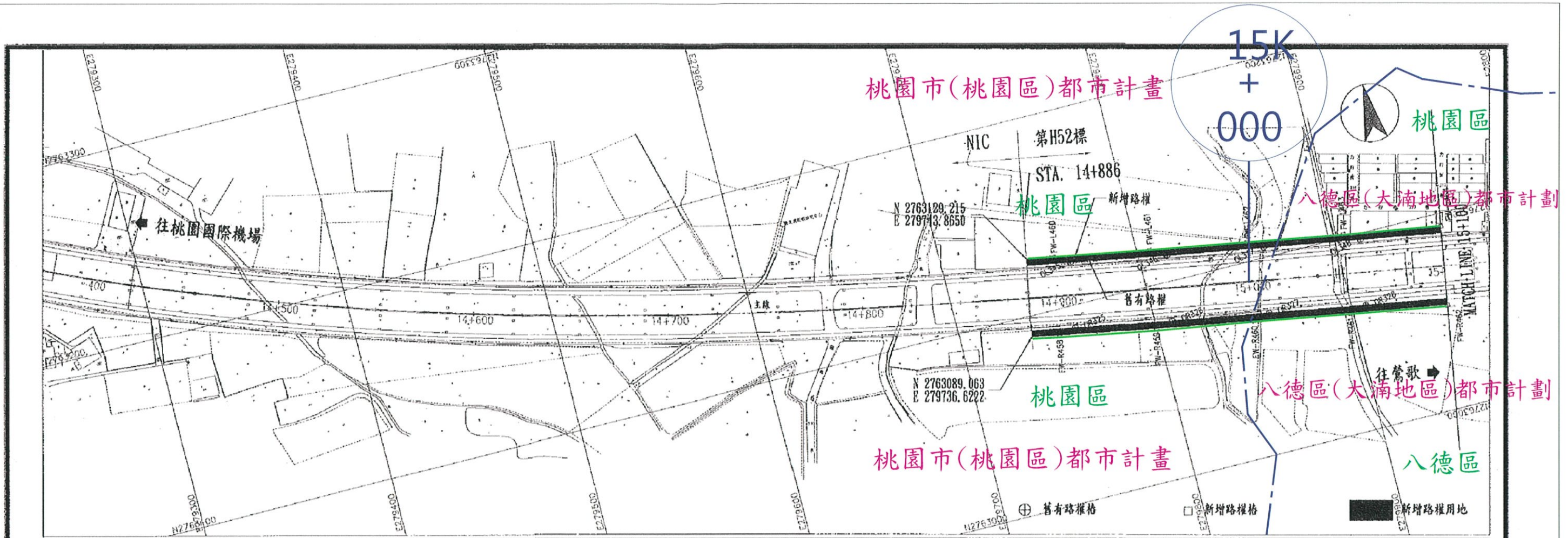
路權圖(四)
STA. 14+400 - STA. 14+886

單位：M 比例：1:1000 圖號：N-004

第H42標
竣工圖
開工：88.08.01
竣工：101.04.03

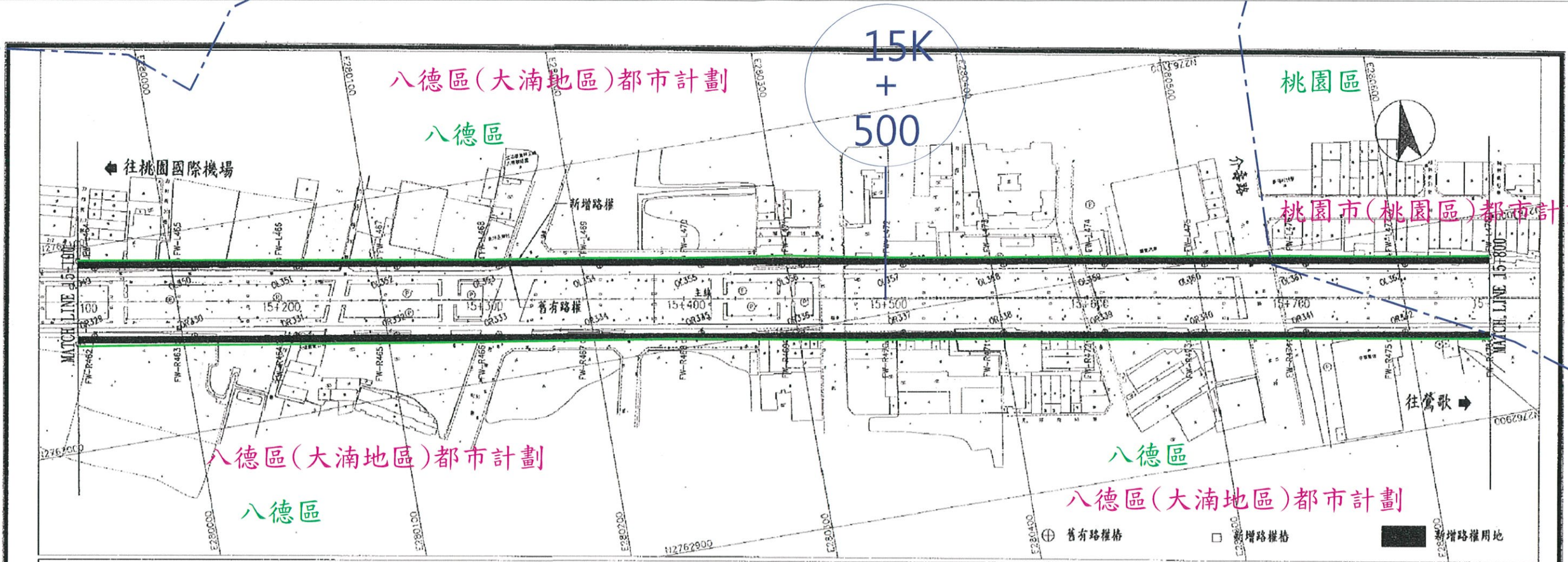
承包商 中華工程股份有限公司 繪圖：和泰 校核：陳金成 設計工程師：林永 監工：謝啟昌	監造單位 台灣世曦工程顧問股份有限公司 專案：楊育蛟 監造：謝啟昌
--	--

統一代碼：B42-D-N-004-0-0



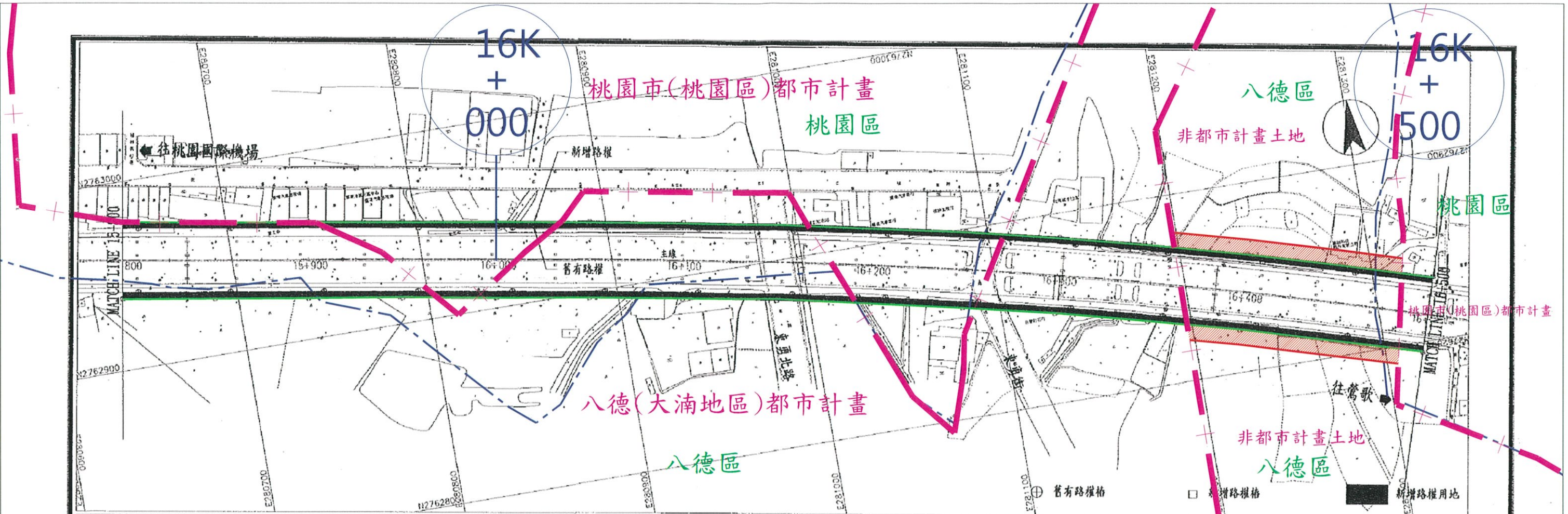
說明：備註欄標示 * 者為都市計畫線，餘為混凝土界線。

中華民國交通部 臺灣區國道高速公路局 拓建工程處	國道2號拓寬工程第H52標	修正記號	修正內容	日期	路權圖(一) STA. 14+886 ~ STA. 15+100	第H52標 竣工圖	承包商 泛亞工程建設股份有限公司	監造單位 台灣世曦工程顧問股份有限公司
							圖號: 101.04.01	圖號: 101.04.01
					單位: N	比例: 1:1000	圖號: N-001	竣工: 101.04.01
								備註: 趙知強
統一代碼: H52-F-N-001-0-0								



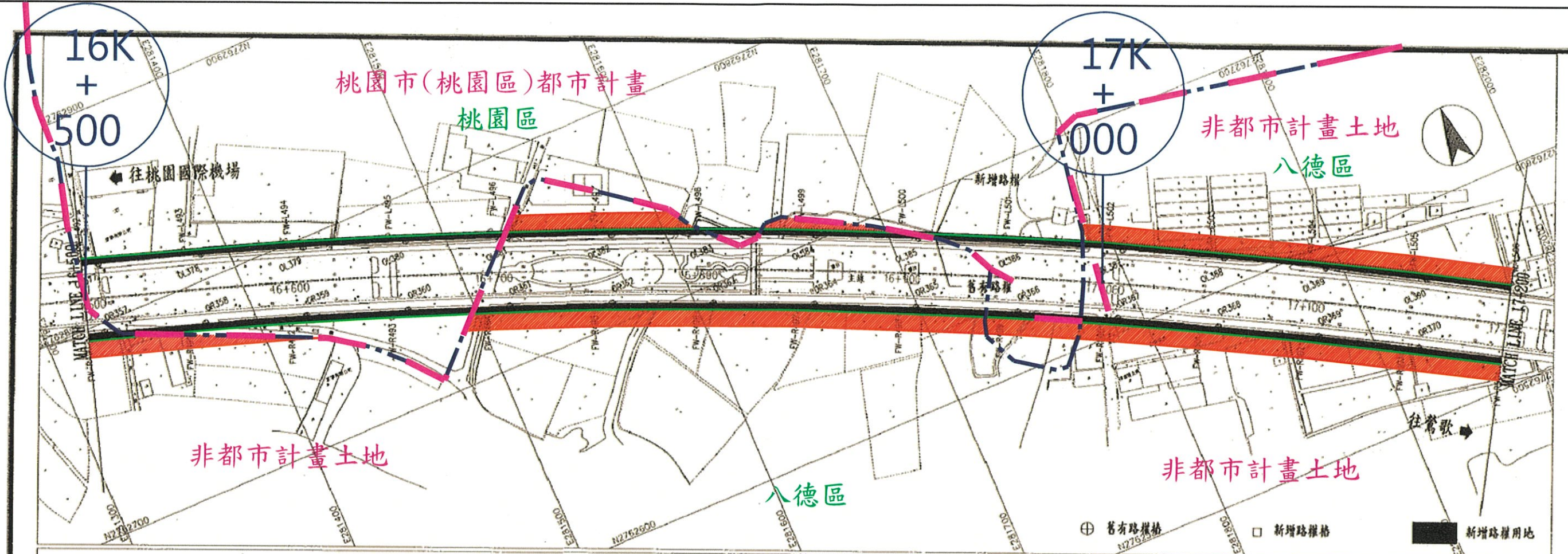
說明：圖中標示 * 者為都市計畫界，餘為泥凝土界。

中華民國交通部 臺灣區國道高速公路局 拓建工程處	國道2號拓寬工程第H52標	修正記號	修正內容	日期	路權圖(二) STA. 15+100 - STA. 15+800	第H52標 竣工圖	承包商 泛亞工程建設股份有限公司	監造單位 台灣世曦工程顧問股份有限公司
							圖號: N-002	圖工: 08.06.01 竣工: 101.04.01
					單位: M	比例: 1:1000	圖號: N-002	
統一代碼: H52-F-N-002-0-0								



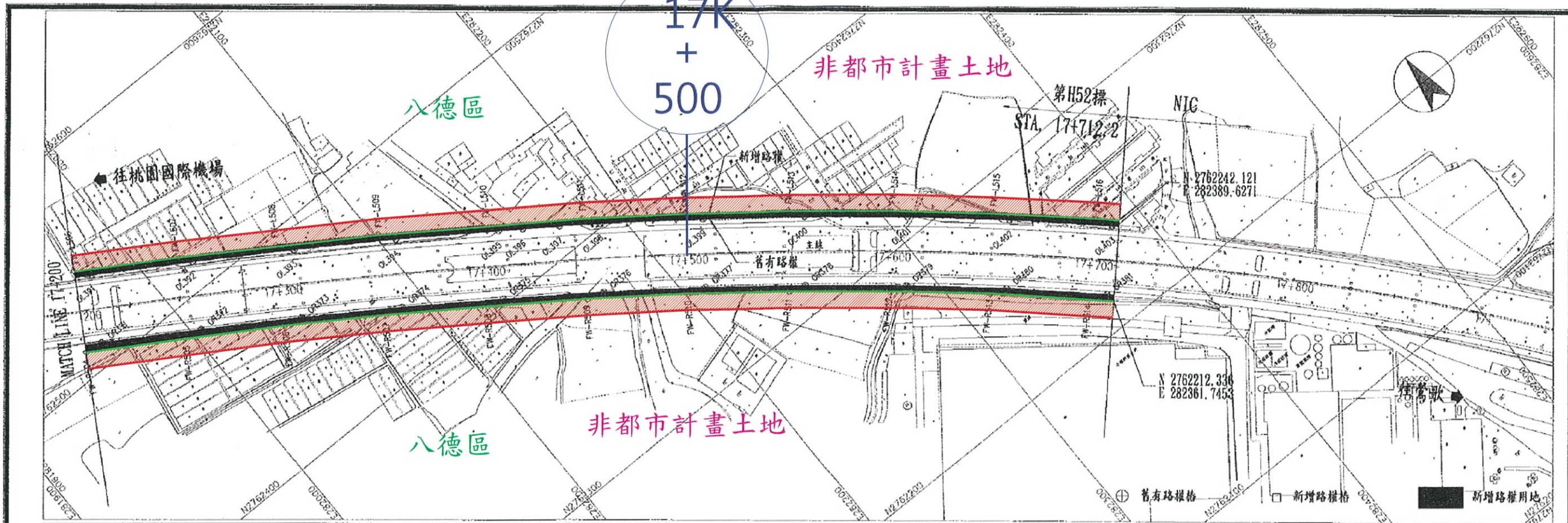
說明：斜註線標示者為都市計畫界，餘為混凝土界格。

中華民國交通部 臺灣區國道高速公路局 拓建工程處	國道2號拓寬工程第H52標	修正記號	修正內容	日期	路權圖(三) STA. 15+800 ~ STA. 16+500	第H52標 竣工圖	承包者 泛亞工程建設股份有限公司	監造單位 台灣世環工程顧問股份有限公司 辦理二號拓寬工程監造工程處
							繪圖: 劉... 校核: 許... 專任工程人員: 趙...	審查: 李... 審核: 謝...
							單位: M 比例: 1:1000 圖號: N-003	圖工: 95.05.01 竣工: 101.04.01



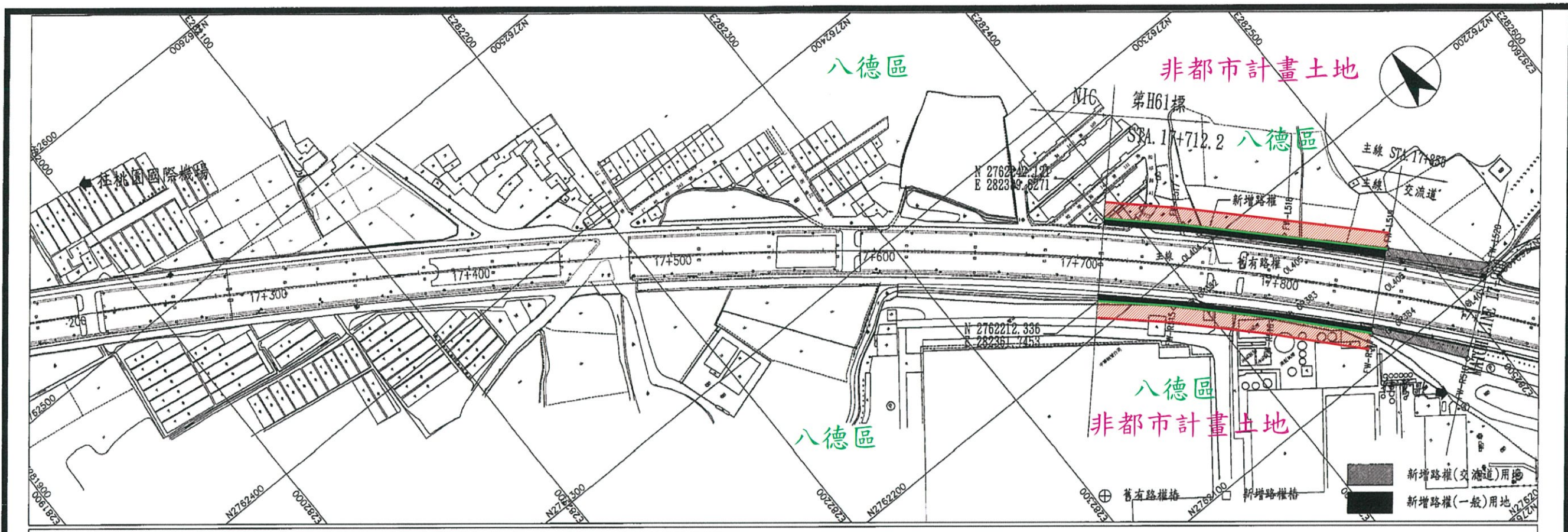
說明：編註顯示者為都市計畫，餘為泥凝土界務。

中華民國交通部 臺灣區國道高速公路局 拓建工程處	國道2號拓寬工程第H52標	修正記號	修正內容	日期	路權圖(四) STA. 16+500 ~ STA. 17+200	第H52標 竣工圖	承包商 泛亞工程建設股份有限公司	監造單位 台灣世曦工程顧問股份有限公司
		圖工: 98.06.01	圖工: 98.06.01	圖工: 101.04.01			圖工: 101.04.01	圖工: 101.04.01
		單位: M 比例: 1:1000 圖號: N-001					統一號碼: H52-F-N-001-0-0	



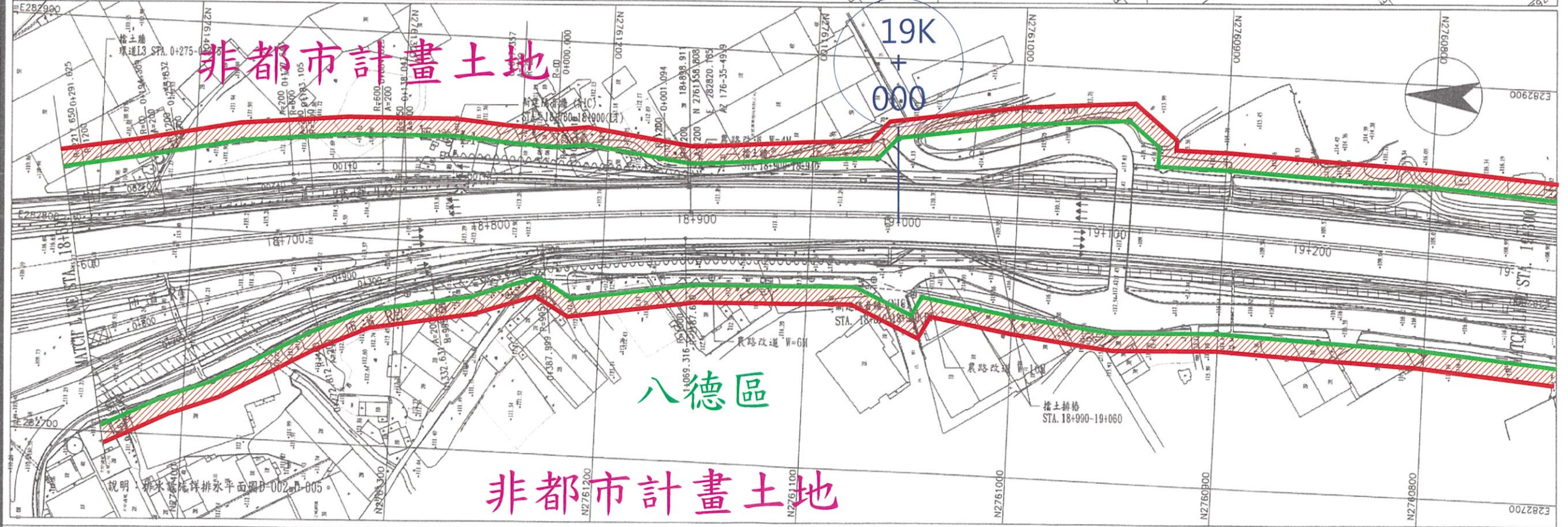
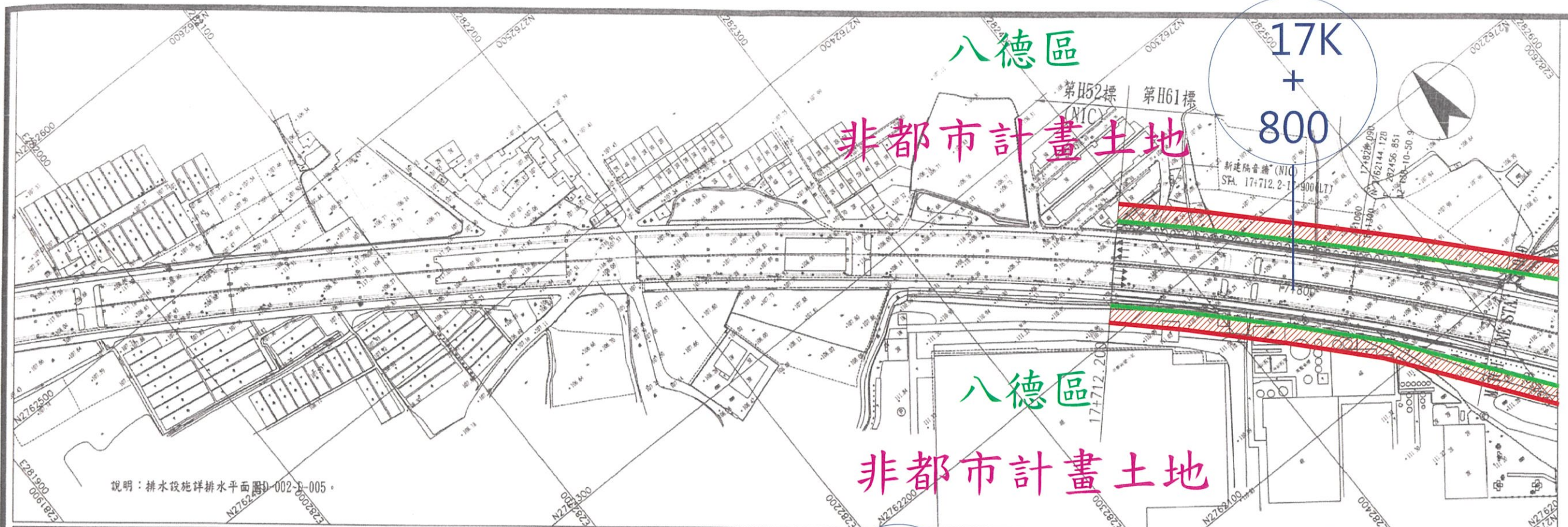
中華民國交通部 臺灣區國道高速公路局 拓建工程處	國道2號拓寬工程第H52標	修正記號	修正內容	日期	路權圖(五) STA. 17+200 ~ STA. 17+712.2	第H52標 竣工圖	承包商 泛亞工程建設股份有限公司	監造單位 台灣世曦工程顧問股份有限公司
							圖工: 98.06.01	繪圖: 李俊豪
單位: M 比例: 1:1000 圖號: N-005						竣工: 101.04.01	審核: 謝啟勇	審核: 謝啟勇

統一代碼: H52-F-N-005-0-0

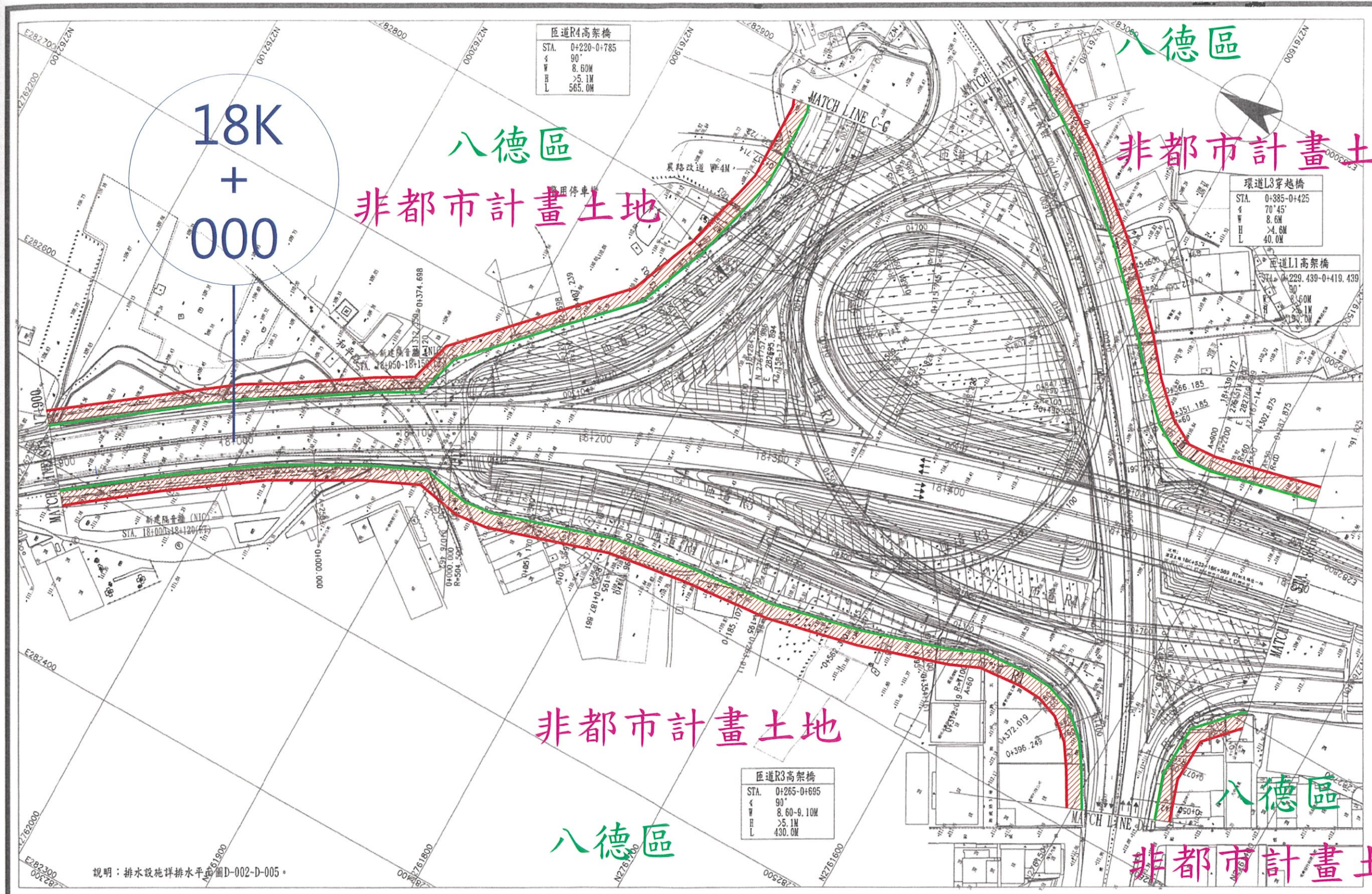


中華民國交通部 臺灣區國道高速公路局	國道 2 號拓寬工程第 H 6 1 標 大湖交流道至鶯歌系統交流道路段	修正記號	修正內容	日期	路權圖(一) STA. 17+712.2 ~ STA. 17+900	第 H61 標 竣工圖	承造商 興安營造股份有限公司	監造單位 臺灣世華工程顧問(股)公司
							圖工: 98.06.01	圖次: 1
					單位 M 比例 如圖示 圖號 N-001	竣工: 101.05.28	圖次: 30	圖次: 30

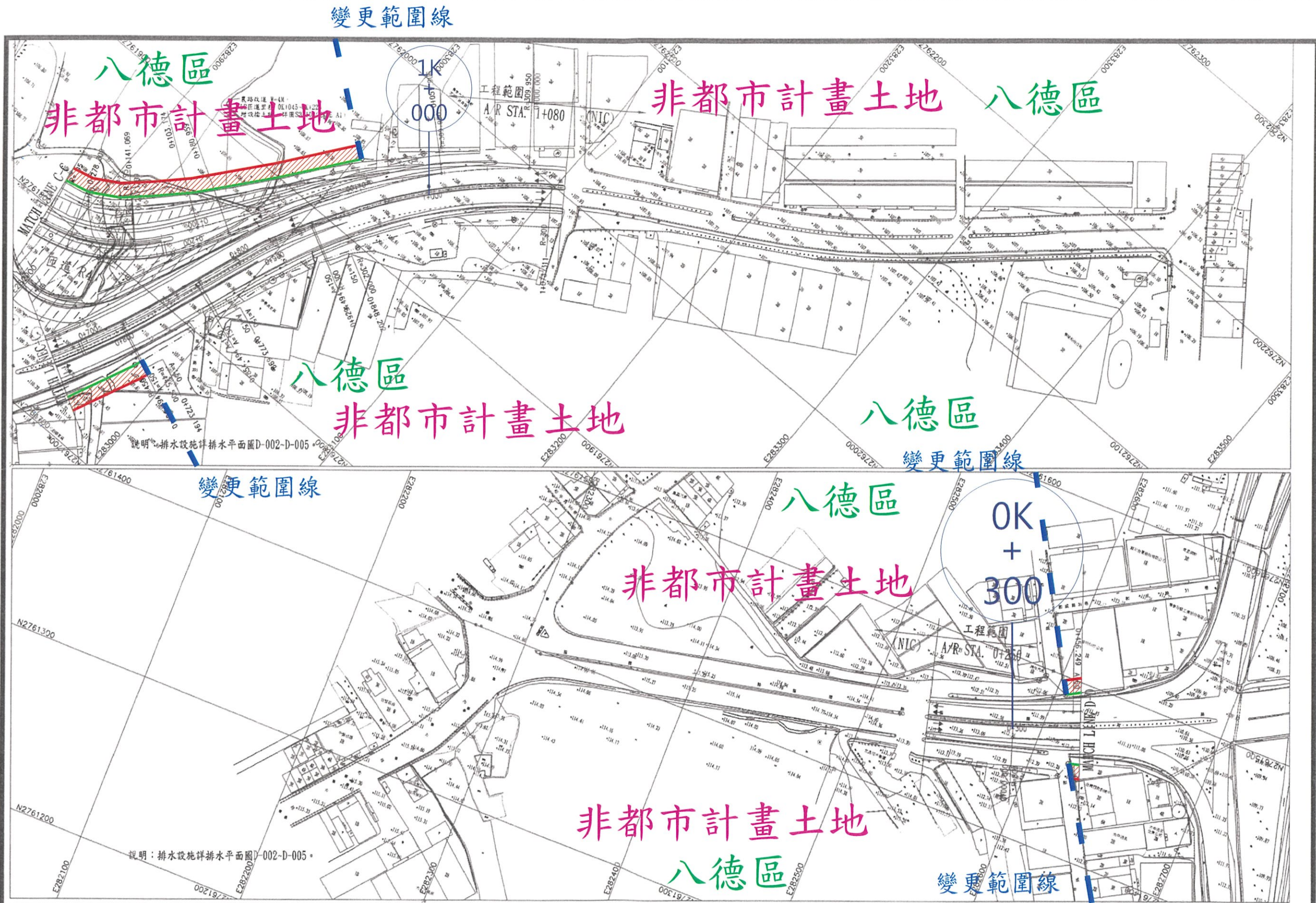
圖號: H61-H-N-001-0-0



中華民國交通部 臺灣區國道高速公路局	國道2號拓寬工程第H61標 大湖交流道匝線系統交流道設置	修正記號	修正內容	日期	大湖交流道平面圖(一)	第H61標 竣工圖	興業建設股份有限公司 監工：陳大偉 監工：謝啟忠	興業建設股份有限公司 監工：陳大偉 監工：謝啟忠
單位：M 比例：1:1000 圖號：F-021						期工：98.06.01	竣工：101.05.28	圖名：H61-F-F-021-0-0



中華民國交通部 臺灣區國道高速公路局	國道2號拓寬工程第H61標 大浦交流道至鶯歌系統交流道路段	修正記號	修正內容	日期	大浦交流道平面圖(二)	第H61標 竣工圖	承造商 興安建設股份有限公司	監造單位 臺灣地工工程顧問(股)公司
							圖工: 98.06.01	監造: 陳大偉
單位: M 比例: 1:1000 圖號: F-022						竣工: 101.05.28	專任工程師: 謝啟君	圖說: 謝啟君
統一代號: H61-F-F-022-0-0								



中華民國交通部
臺灣區國道高速公路局

國道2號拓寬工程第H61標
大浦交流道至鶯歌系統交流道路段

修正記號	修正內容	日期

大浦交流道平面圖(三)

第 H61 標
竣工圖
開工: 98.06.01
竣工: 101.05.28

承造商 興安營造股份有限公司
監造單位 臺灣世華工程顧問(股)公司
編者: 黃培璽
繪者: 謝煥忠
校核: 陳天博
審核: 謝煥忠

圖號: H61-F-F-023-G-0

