

檔 號：  
保存年限：

### 臺北市政府都市發展局 函

地址：110臺北市信義區市府路1號南區2樓  
承辦人：陳東璘  
電話：02-27208889/1999轉8366  
電子信箱：bml788@mail.taipei.gov.tw

受文者：中華民國全國建築師公會

發文日期：中華民國109年6月18日  
發文字號：北市都授建字第1093177048號  
速別：普通件  
密等及解密條件或保密期限：  
附件：如主旨 (10238991\_1093177048\_1\_ATTACH1.pdf、  
10238991\_1093177048\_1\_ATTACH2.pdf)

理事長 韋多芳  
2020/07/01

✓ 電子郵寄各會員  
登入本會網站

6/18  
收

主旨：函轉本府109年5月21日府捷規字第10930111772號函檢送  
本府109年5月21日府捷規字第10930111771號公告及臺北  
都會區大眾捷運系統環狀線第二階段Y4站、Y26站工程穿  
越公、私有土地之地下部分使用空間範圍圖及上下行線平  
面與縱剖面圖說一案，請查照轉知貴會會員。

說明：

- 一、依本局109年5月26日北市都規字第1093050685號函辦理。
- 二、本案納入本局109年臺北市建管法令函釋彙編第109045號，  
彙編歸類第一組編號第008號。
- 三、網路網址：www.dba.tcg.gov.tw。

正本：臺北市建築師公會、中華民國全國建築師公會、台北市不動產開發商業同業公會、中華民國不動產開發商業同業公會全國聯合會

副本：電 2020/06/19 文  
交 09:18:07 換 章

2

副本

檔 號：

保存年限：

# 臺北市政府 函

11008

臺北市市府路1號9樓(南區)

受文者：臺北市政府都市發展局

發文日期：中華民國109年5月21日

發文字號：府捷規字第10930111772號

速別：普通件

密等及解密條件或保密期限：

附件：公告及其附件

地址：10448臺北市中山區中山北路二段48巷7號12樓

承辦人：楊瑞敏

電話：0225215550轉8067

傳真：0225218342

電子信箱：11041327@trts.dorts.gov.tw

主旨：檢送本府109年5月21日府捷規字第10930111771號公告及臺北都會區大眾捷運系統環狀線第二階段Y4站、Y26站工程穿越公、私有土地之地下部分使用空間範圍圖及上下行線平面與縱剖面圖說，請查照辦理。

說明：

- 一、請自民國109年05月27日起張貼於貴公所公告欄公告30日，並請保持清晰完整。請將公告圖說置於適當場所供公眾閱覽。
- 二、請轉知相關里辦公室（文山區：華興里、試院里，士林區：福德里、福林里、福佳里、舊佳里）通報周知，附件亦請放置各里辦公室1份，備供公眾閱覽。

正本：臺北市文山區公所、臺北市士林區公所

副本：臺北市政府地政局（含附件）、臺北市政府都市發展局（含附件）、臺北市政府工務局（含附件）、臺北市政府秘書處（含附件）、臺北市政府捷運工程局第一區工程處（含附件）、臺北市政府捷運工程局第二區工程處（含附件）、臺北市政府捷運工程局綜合規劃處（含附件）

# 市長柯文哲

捷運工程局局長張澤雄決行 第 頁 共 1 頁

都市發展局 109.05.22



BCAA1093050685

檔 號：

保存年限：

## 臺北市政府 公告

發文日期：中華民國109年5月21日

發文字號：府捷規字第10930111771號

附件：穿越公、私有土地之地下部分使用空間範圍圖及上下行線平面與縱面圖說



主旨：公告臺北都會區大眾捷運系統環狀線第二階段Y4站、Y26站工程穿越公、私有土地之地下部分使用空間範圍。

依據：「大眾捷運系統工程使用土地上空或地下處理及審核辦法」第2條及第3條規定。

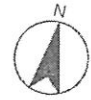
公告事項：

- 一、本公告範圍詳如空間範圍圖說。
- 二、公告時間：109年05月27日起30日。
- 三、公告地點：臺北市政府公告欄、臺北市文山區公所、臺北市士林區公所公告欄及現場。

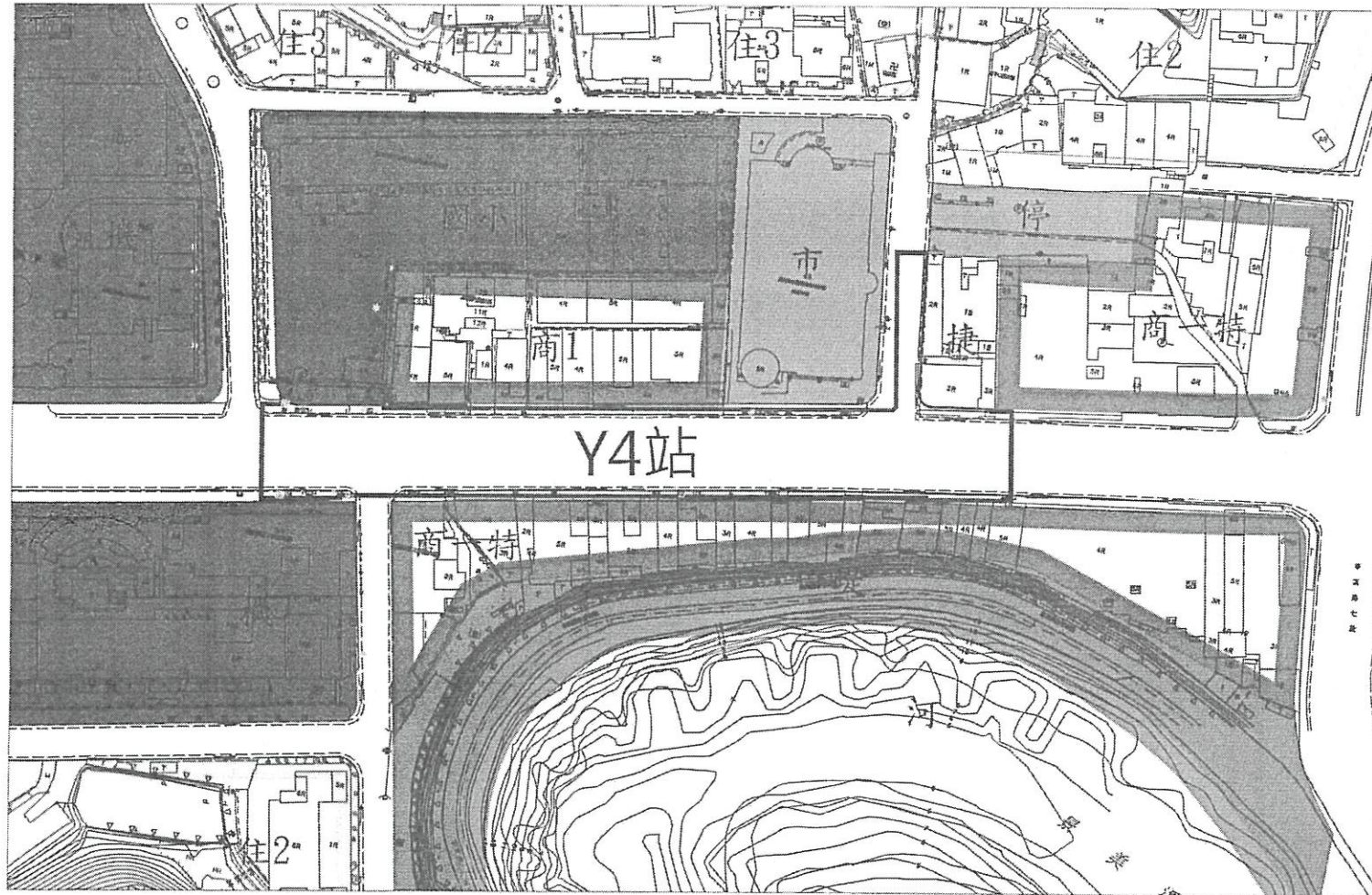
# 市長柯文哲

捷運工程局局長張澤雄決行












# 臺北都會區大眾捷運系統環狀線南環段建設計畫工程(Y4站) 穿越公、私有土地之地下部分使用空間範圍圖

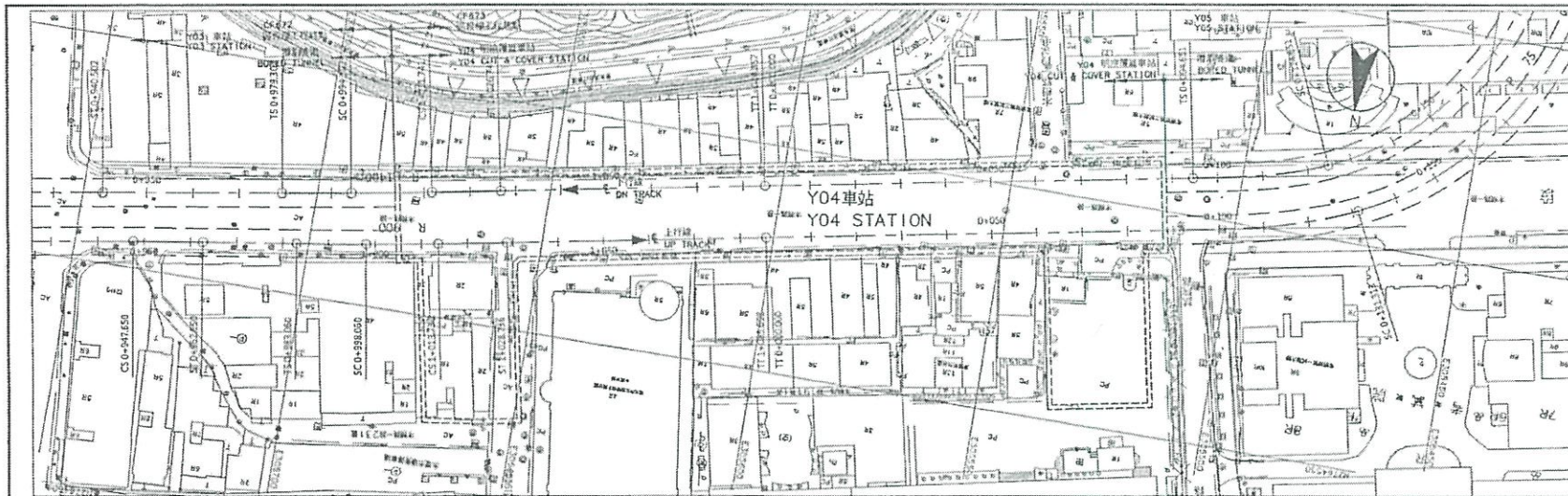


0 20 40 60 m  
 比例尺  
 SCALE 1:1000

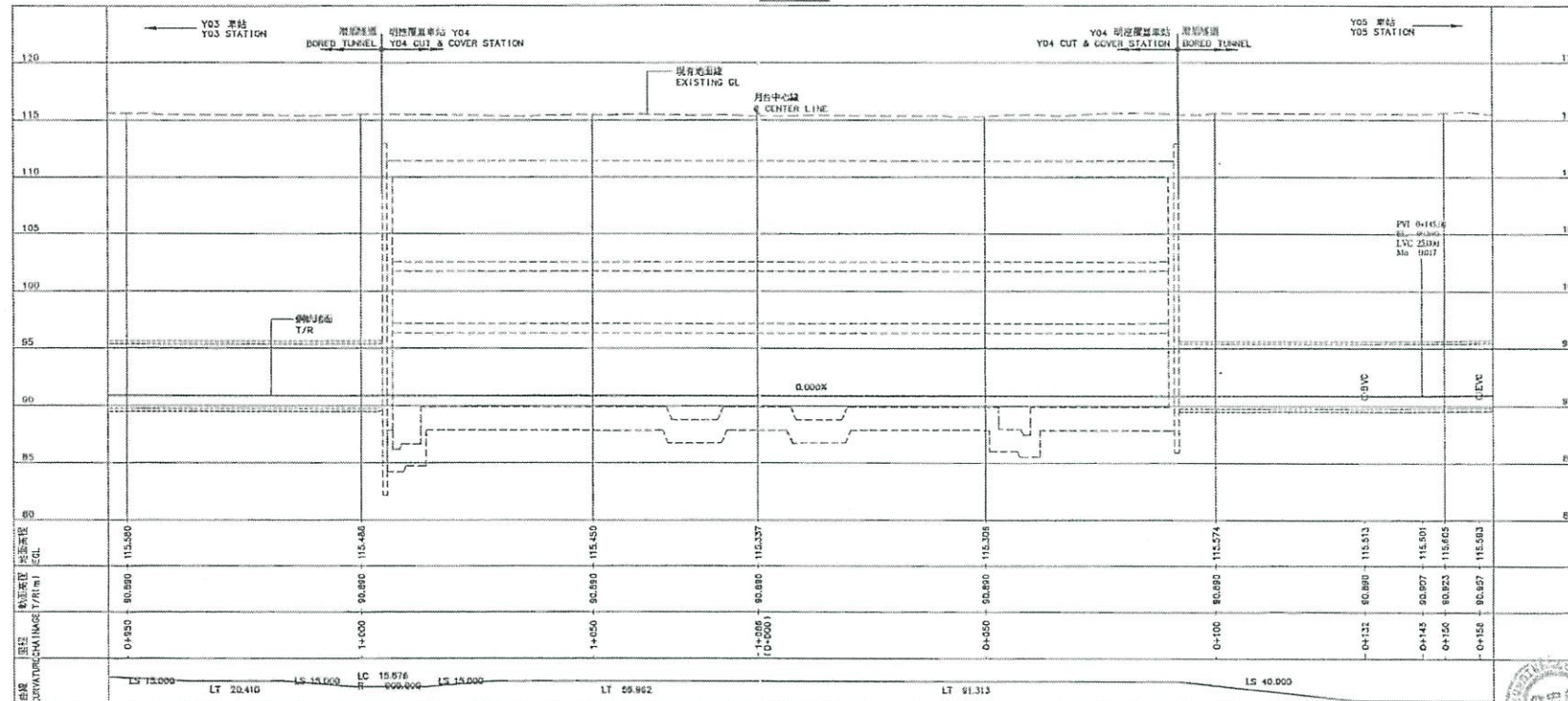


圖例：

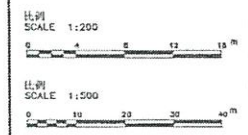
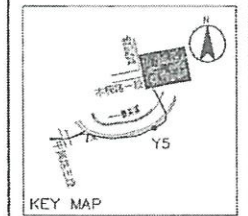
-  住宅區
-  商業區
-  機關用地
-  學校用地
-  停車場用地
-  市場用地
-  捷運系統用地
-  堤防用地
-  河川區
-  公有土地撥用空間範圍
-  私有土地設定地上權範圍



平面圖  
PLAN



縱斷面圖  
PROFILE



序號	日期	內容	檢核	備註
1		設計		
2		校核		
3		審核		

中華民國臺北市政府捷運工程局  
DEPARTMENT OF RAPID TRANSIT SYSTEMS  
TAIPEI CITY GOVERNMENT  
REPUBLIC OF CHINA

臺北市政府捷運工程局  
109年5月14日  
工程圖樣清單

製圖設計單位 DETAIL DESIGN CONTRACTOR

CECI 台灣世華工程顧問股份有限公司  
CECI Engineering Consultants, Inc., Taiwan

設計	校核	審核	日期
陳志強	陳志強	陳志強	109.05.14
陳志強	陳志強	陳志強	109.05.14
陳志強	陳志強	陳志強	109.05.14

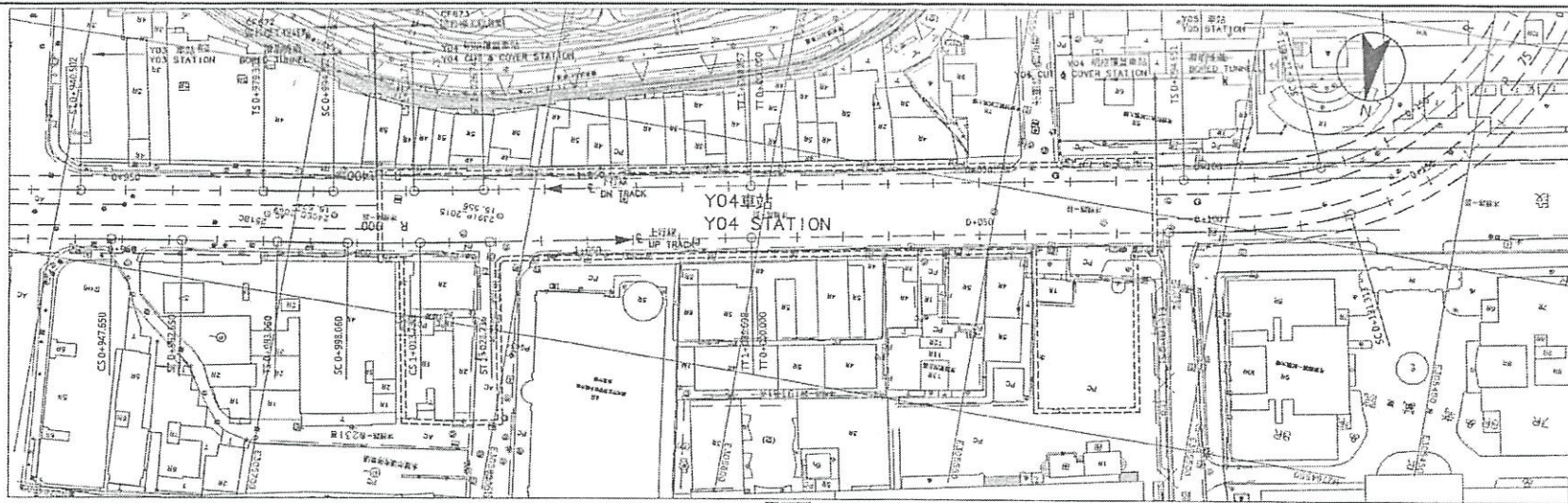
臺北都會區捷運系統  
TAIPEI METROPOLITAN AREA  
RAPID TRANSIT SYSTEMS

環狀線南環段  
SOUTH SECTION OF CIRCULAR LINE

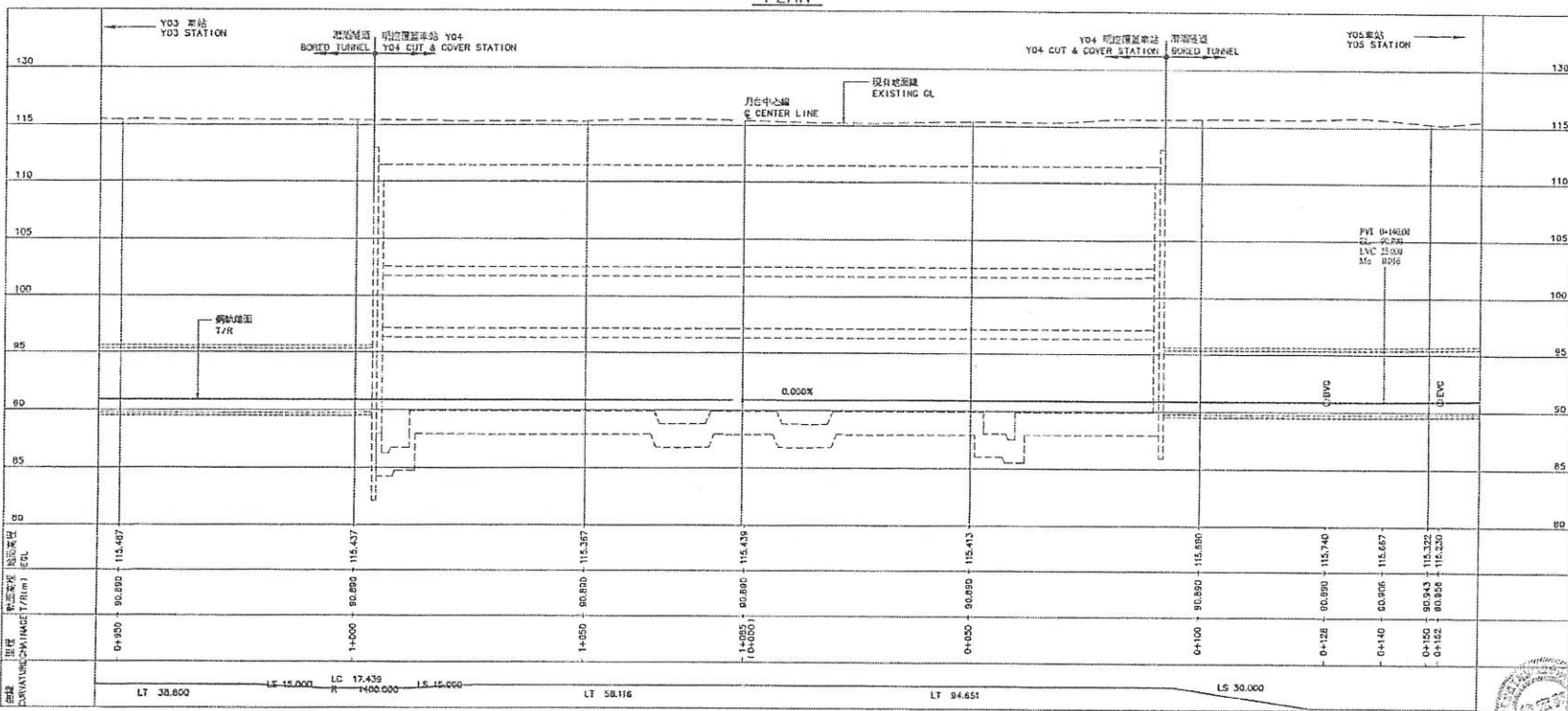
Y04車站  
上行線線形平面與縱面圖  
Y04 STATION  
UP TRACK ALIGNMENT PLAN AND PROFILE

圖號  
Proj. No. F670/CE 901

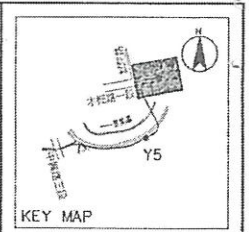




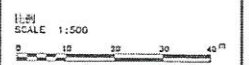
平面圖  
PLAN



縱断面圖  
PROFILE



KEY MAP



日期 Date	內容 Description	檢閱 Reviewed	核准 Approved
日期 Date	內容 Description	檢閱 Reviewed	核准 Approved

專案編號: F670/CE 902  
 圖號: F670/CE 902  
 比例: 1:500  
 單位: m

中華民國臺北市政府捷運工程局  
 DEPARTMENT OF RAPID TRANSIT SYSTEMS  
 TAIPEI CITY GOVERNMENT  
 REPUBLIC OF CHINA

臺北市政府捷運工程局  
 109年5月修訂  
 工程圖核備章

編譯設計師: DETAIL DESIGN CONTRACTOR

CECI 台灣世暹工程顧問股份有限公司  
 CECI Engineering Consultants, Inc., Taiwan

設計  
Date: 109.05.07  
 校核  
Date: 109.05.07  
 繪圖  
Date: 109.05.07  
 檢查  
Date: 109.05.07

臺北都會區捷運系統  
 TAIPEI METROPOLITAN AREA  
 RAPID TRANSIT SYSTEMS  
 環狀線南段  
 SOUTH SECTION OF CIRCULAR LINE

Y04車站  
 下行線線形平面與縱断面圖  
 Y04 STATION  
 DN TRACK ALIGNMENT PLAN AND PROFILE

圖號  
Org. No. F670/CE 902



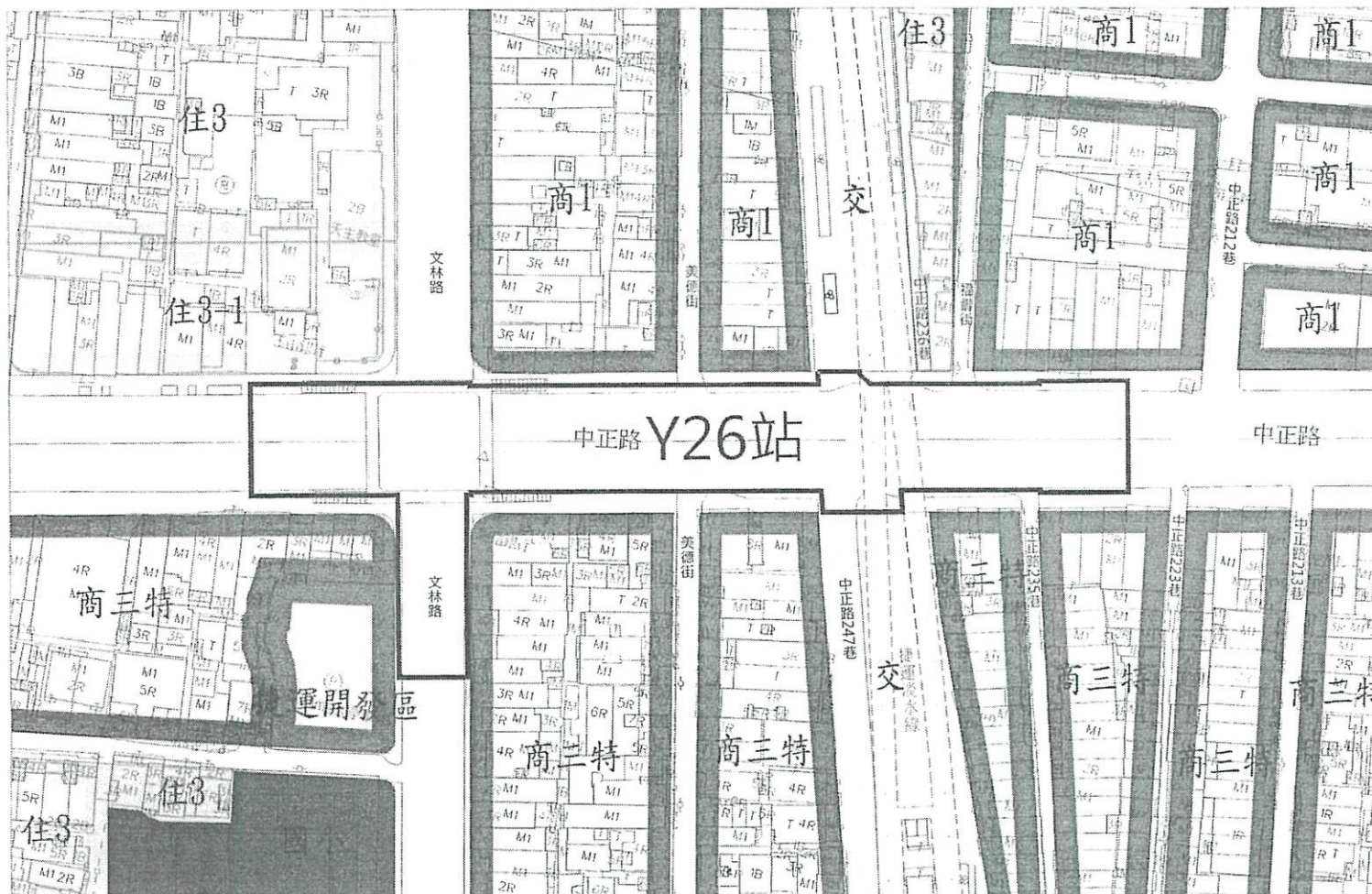
# 臺北都會區大眾捷運系統環狀線北環段建設計畫工程(Y26站) 穿越公、私有土地之地下部分使用空間範圍圖

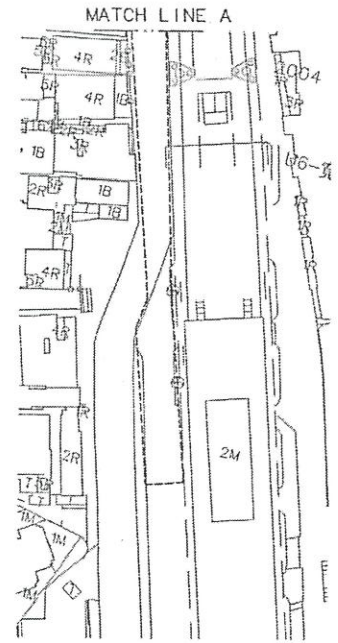
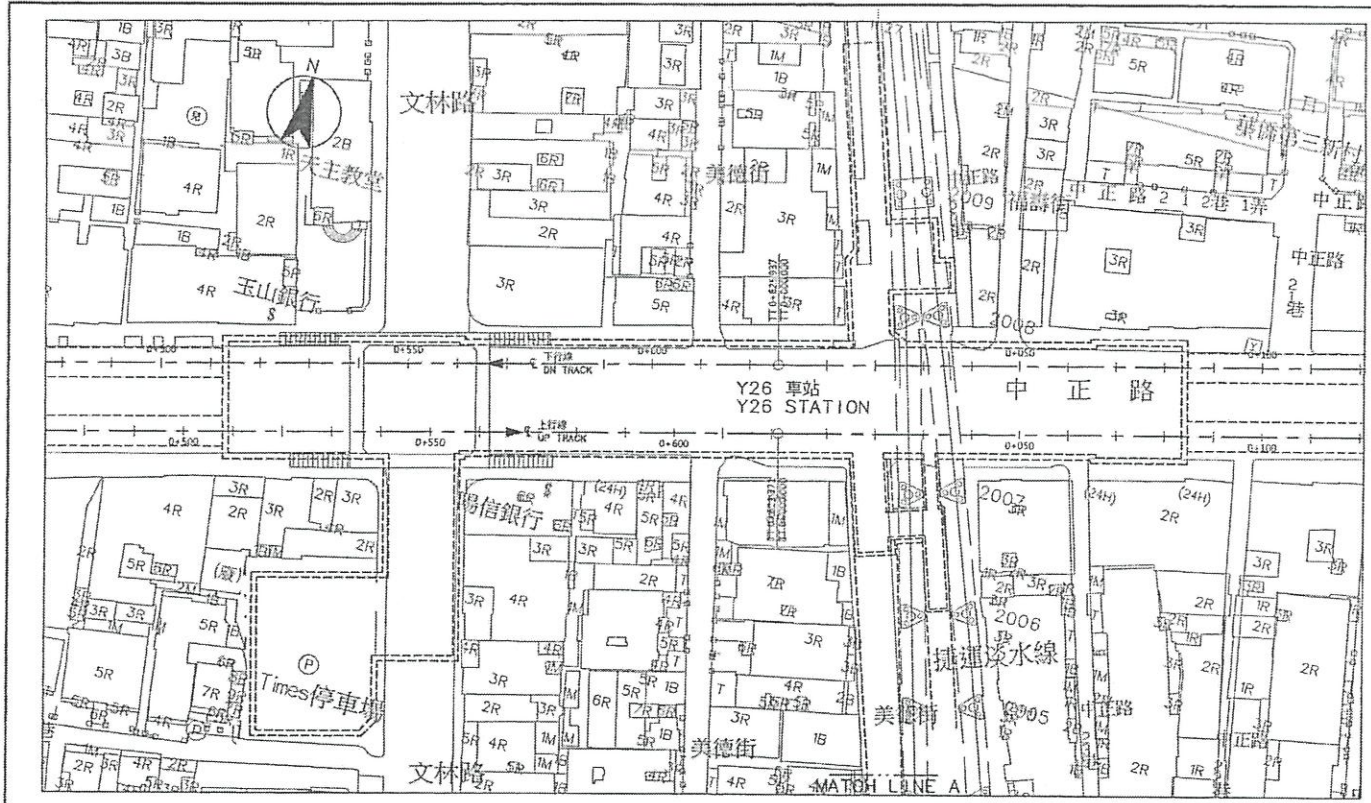


比例尺

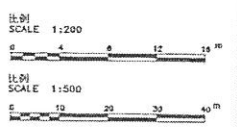
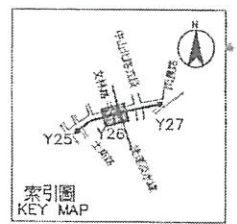
SCALE 1:1000

- 住 住宅區
- 商 商業區
- 學校用地
- 交 交通用地
- 公有土地撥用空間範圍
- 私有土地設定地上權範圍





平面圖  
PLAN



文件 No.	日期 Date	內容 Description	核准 Approved	DOC NO.005
設計圖號 Ref. No.		圖名 Title	核准 Approved	650ACE901 CAD No.
比例 Scale	V=1:500	單位 Unit	mm	

中華民國臺北市政府捷運工程局  
DEPARTMENT OF RAPID TRANSIT SYSTEMS  
TAIPEI CITY GOVERNMENT  
REPUBLIC OF CHINA

臺北市政府捷運工程局  
109年3月9日  
工程圖樣編號

設計圖樣號 DETAIL DESIGN CONTRACTOR

CECI 台灣世昌工程顧問股份有限公司  
CECI Engineering Consultants, Inc., Taiwan

繪圖 Drawn	CAD	日期 Date	校核 Checked	日期 Date
設計 Designed		日期 Date	校核 Checked	日期 Date
校核 Checked		日期 Date	校核 Checked	日期 Date

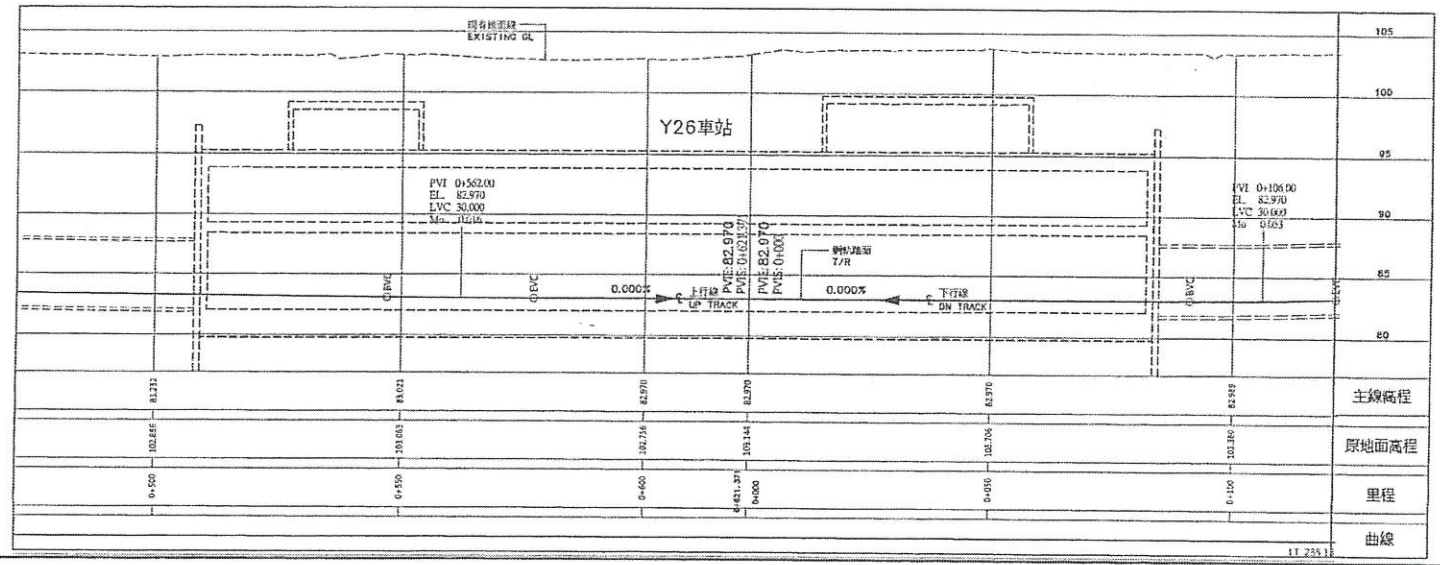
臺北都會區捷運系統  
TAIPEI METROPOLITAN AREA  
RAPID TRANSIT SYSTEMS

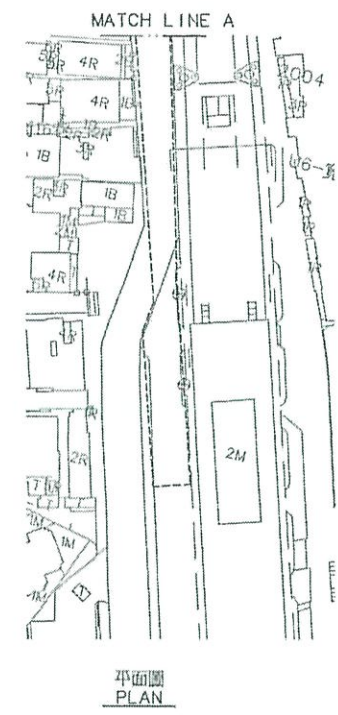
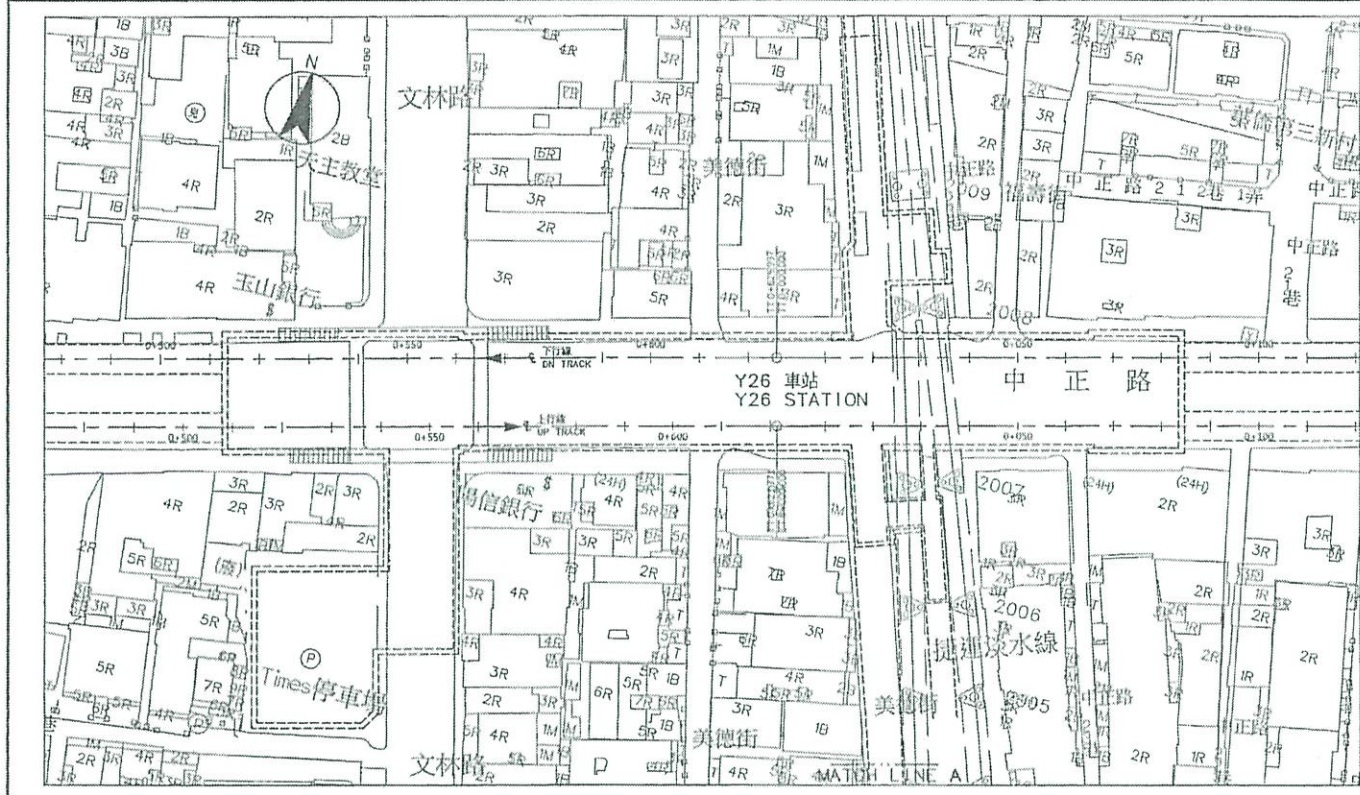
環狀線北段段  
NORTH SECTION OF CIRCULAR LINE

Y26車站  
Y26 STATION

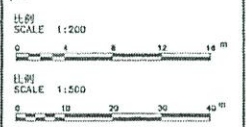
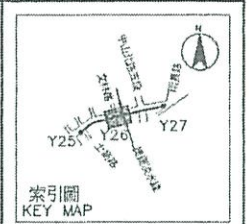
上行線線形平面與縱面圖  
UP TRACK ALIGNMENT PLAN AND PROFILE

圖號  
Org. No. F690A/CE 901





平面圖  
PLAN



文件編號 File No.	日期 Date	內容 Description	設計 Design	校對 Check	核准 Approved
109-0000	109/03/09	Y26車站	張國華	張國華	張國華
比例 Scale	1:500	圖幅 Sheet	1/20		
比例 Scale	1:200	圖幅 Sheet	1/20		

中華民國臺北市政府捷運工程局  
DEPARTMENT OF RAPID TRANSIT SYSTEMS  
TAIPEI CITY GOVERNMENT  
REPUBLIC OF CHINA

臺北市政府捷運工程局  
109年3月9日  
工程圖樣備案

設計與監工  
DETAIL DESIGN CONTRACTOR

CECI 台灣世昌工程顧問股份有限公司  
CECI Engineering Consultants, Inc., Taiwan

製圖 Drawn	CAD	日期 Date	校對 Check	日期 Date
張國華		109/03/09	張國華	109/03/09
設計 Designed	張國華	日期 Date	校對 Check	日期 Date
張國華	張國華	109/03/09	張國華	109/03/09
校對 Checked	張國華	日期 Date	校對 Check	日期 Date
張國華	張國華	109/03/09	張國華	109/03/09

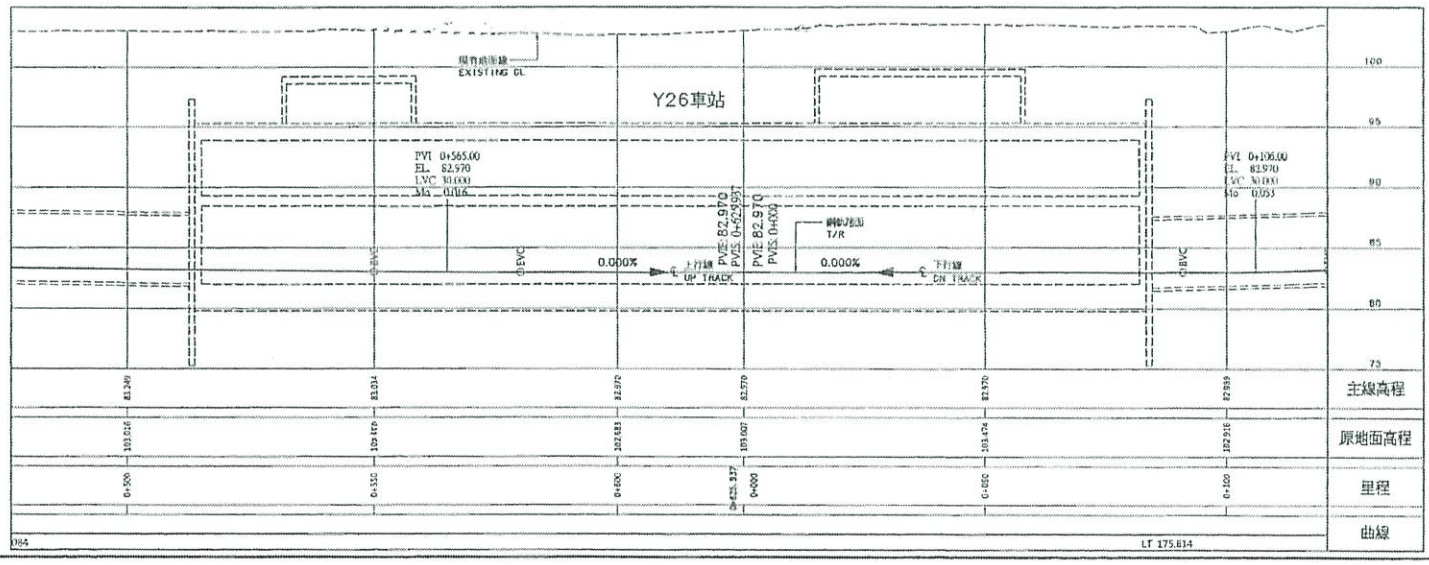


臺北都會區捷運系統  
TAIPEI METROPOLITAN AREA  
RAPID TRANSIT SYSTEMS

環狀線北環段  
NORTH SECTION OF CIRCULAR LINE

Y26車站  
下行線線形平面與縱斷面圖  
Y26 STATION  
DN TRACK ALIGNMENT PLAN AND PROFILE

圖號  
Org. No. F690A/CE 902



LF 175.814

DBE13