

正本

發文方式：郵寄

檔號：

保存年限：

桃園市政府建築管理處 函

地址：33001桃園市桃園區縣府路1號

承辦人：曾妍潔

電話：03-3322101~6101

330

桃園市桃園區縣府路232號

專案存查

登入本會網站

影本轉知各會員

已解除電腦管制

影本送發照室存查

受文者：桃園市建築師公會

發文日期：中華民國109年7月28日

發文字號：桃建照字第1090052811號

速別：普通件

密等及解密條件或保密期限：

附件：如主旨

陳育時

20200731

黃欣怡 7/30

7/30

主旨：函轉本府109年7月22日以府環水字第1090179899號公告解除本市大園區五塊厝段下埔小段809地號等10筆土地為土壤污染控制場址及土壤污染管制區公告1份，請查照。

說明：依本府109年7月27日府環水字第1090186943號函辦理。

正本：桃園市建築師公會、中華民國公共工程資訊學會

副本：

處長 邱英哲 請假
副處長 陳育時 代行

本案依分層負責規定授權股長執行

檔 號：
保存年限：

桃園市政府 函

地址：33001桃園市桃園區縣府路1號
承辦人：盧沛欣
電話：03-3386021~1326
電子信箱：001035@tydep.gov.tw

受文者：桃園市政府建築管理處

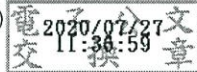
發文日期：中華民國109年7月27日
發文字號：府環水字第1090186943號
速別：普通件
密等及解密條件或保密期限：
附件：如主旨 (1090186943_Attach01.pdf、1090186943_Attach02.pdf)

主旨：檢送本府109年7月22日以府環水字第1090179899號公告解除本市大園區五塊厝段下埔小段809地號等10筆土地為土壤污染控制場址及土壤污染管制區公告1份，請張貼公告，並逕依權責辦理，請查照。

說明：依據土壤及地下水污染整治法第26條第2項規定辦理。

正本：桃園市蘆竹區公所、桃園市大園區公所、桃園市蘆竹地政事務所、桃園市政府秘書處(請張貼公告)

副本：行政院環境保護署(含附件)、行政院環境保護署環境督察總隊北區環境督察大隊(含附件)、行政院農業委員會農糧署(含附件)、行政院農業委員會農糧署北區分署(含附件)、臺灣桃園農田水利會(含附件)、臺灣石門農田水利會(含附件)、桃園市政府農業局(含附件)、桃園市政府地政局(含附件)、桃園市政府水務局(含附件)、桃園市政府建築管理處(含附件)、桃園市政府都市發展局(含附件)、桃園市政府捷運工程局(含附件)



建照科

109/07/27 13:38




2H1090052811 有附件

檔 號：

保存年限：

桃園市政府 公告

發文日期：中華民國109年7月22日
發文字號：府環水字第1090179899號
附件：場址地籍套繪圖



主旨：公告解除本市大園區五塊厝段下埔小段809地號等10筆土地為土壤污染控制場址及土壤污染管制區之劃定。
依據：土壤及地下水污染整治法第26條第2項規定暨本府環境保護局「107-109年度桃園市農地土壤污染控制場址適當措施改善計畫(第3期之3-2)監督及驗證工作」驗證結果辦理。

公告事項：

- 一、本府分別以102年3月20日府環水字第10207008262號公告、102年3月20日府環水字第10207011662號公告、102年6月20日府環水字第10207028364號公告暨依土壤及地下水污染整治法第12條第2項、第16條及施行細則第10條公告下列土地為土壤污染控制場址及土壤污染管制區在案。
- 二、經本府環境保護局進行污染改善後，分別於108年12月10日、109年4月28日、109年6月15日進行驗證，土壤中重金屬項目皆已低於食用作物農地之土壤污染管制標準，故予以解除本市大園區五塊厝段下埔小段809(部分坵塊)、810(部分坵塊)、825(部分坵塊)、826(部分坵塊)、埔心段埔心小段1635(部分坵塊)、1809-2、1810-2、1811-2、1812、1813-2地號等10筆土地之土壤污染控制場址及管制區列管及相關管制事項。

市長鄭文燦

桃園市大園區五塊厝段下埔小段809(部分坵塊)、810(部分坵塊)地號
公告解列土壤污染控制場址及土壤污染管制區之地號範圍示意圖



	A	B	C	D
TWD97-X	272229	272240	272258	272258
TWD97-Y	2769241	2769213	2769220	2769251

公告地號：桃園市大園區五塊厝段下埔小段 809(部分坵塊)地號 公告面積：1,930
平方公尺
 公告地號：桃園市大園區五塊厝段下埔小段 810(部分坵塊)地號 公告面積：1,939
平方公尺

解列地號：桃園市大園區五塊厝段下埔小段 809(部分坵塊)地號 解列面積：1,930
平方公尺
 解列地號：桃園市大園區五塊厝段下埔小段 810(部分坵塊)地號 解列面積：1,939
平方公尺

註：此公告範圍示意圖因影像、坵塊及地籍圖資分屬不同管理單位，而有地圖投影校正之差異，故以內政部最新公告地籍資料為依據產製。

桃園市大園區五塊厝段下埔小段825(部分坵塊)、826(部分坵塊)地號
公告解列土壤污染控制場址及土壤污染管制區之地號範圍示意圖



	A	B	C	D
TWD97-X	271614	271603	271599	271603
TWD97-Y	2771599	2771591	2771609	2771611

公告地號：桃園市大園區五塊厝段下埔小段 825(部分坵塊)地號
平方公尺
公告面積：351

公告地號：桃園市大園區五塊厝段下埔小段 826(部分坵塊)地號
平方公尺
公告面積：498

解列地號：桃園市大園區五塊厝段下埔小段 825(部分坵塊)地號
平方公尺
解列面積：351

解列地號：桃園市大園區五塊厝段下埔小段 826(部分坵塊)地號
平方公尺
解列面積：498

註：此公告範圍示意圖因影像、坵塊及地籍圖資分屬不同管理單位，而有地圖投影校正之差異，故以內政部最新公告地籍資料為依據產製。

桃園市大園區埔心段埔心小段1635(部分坵塊)地號
公告解列土壤污染控制場址及土壤污染管制區之地號範圍示意圖



	A	B	C	D
TWD97-X	271637	271603	271597	271620
TWD97-Y	2771569	2771561	2771579	2771591

公告地號：桃園市大園區埔心段埔心小段 1635(部分坵塊)地號
平方公尺

公告面積: 934


解列地號：桃園市大園區埔心段埔心小段 1635(部分坵塊)地號
平方公尺

解列面積:235

註：

1. 此公告範圍示意圖因影像、坵塊及地籍圖資分屬不同管理單位，而有地圖投影校正之差異，故以內政部最新公告地籍資料為依據產製。
2. 桃園市大園區埔心段埔心小段 1635(部分坵塊)地號公告面積為 934 平方公尺，於前次解列面積為 699 平方公尺，本次解列面積為 235 平方公尺。

桃園市大園區埔心段埔心小段1809-2、1810-2、1811-2、1812、1813-2 地號
公告解列土壤污染控制場址及土壤污染管制區之地號範圍示意圖



	A	B	C	D
TWD97-X	271725	271702	271670	271725
TWD97-Y	2770247	2770140	2770226	2770247

公告地號：桃園市大園區埔心段埔心小段 1809-2 地號
 公告地號：桃園市大園區埔心段埔心小段 1810-2 地號
 公告地號：桃園市大園區埔心段埔心小段 1811-2 地號
 公告地號：桃園市大園區埔心段埔心小段 1812 地號
 公告地號：桃園市大園區埔心段埔心小段 1813-2 地號

公告面積：1055 平方公尺
 公告面積：583 平方公尺
 公告面積：291 平方公尺
 公告面積：53 平方公尺
 公告面積：40 平方公尺

解列地號：桃園市大園區埔心段埔心小段 1809-2 地號
 解列地號：桃園市大園區埔心段埔心小段 1810-2 地號
 解列地號：桃園市大園區埔心段埔心小段 1811-2 地號
 解列地號：桃園市大園區埔心段埔心小段 1812 地號
 解列地號：桃園市大園區埔心段埔心小段 1813-2 地號

解列面積：1055 平方公尺
 解列面積：583 平方公尺
 解列面積：291 平方公尺
 解列面積：53 平方公尺
 解列面積：40 平方公尺

註：此公告範圍示意圖因影像、坵塊及地籍圖資分屬不同管理單位，而有地圖投影校正之差異，故以內政部最新公告地籍資料為依據產製。