正　本

發文方式：郵寄

檔　　號：

保存年限：

桃園市政府建築管理處　函

地址：33001桃園市桃園區縣府路1號
承辦人：曾妍潔
電話：03-3322101~6101

330
桃園市桃園區縣府路232號

專案存查
登入本會網站
影本轉知各會員
已解除電腦管制
√影本送發照室存查
7/3 黃欣怡　7/30 朱[illegible]

受文者：桃園市建築師公會

發文日期：中華民國109年7月24日
發文字號：桃建照字第1090050766號
速別：普通件
密等及解密條件或保密期限：
附件：如主旨

理事長 韋多芳
20200731

主旨：函轉本府109年7月15日以府環水字第1090167130號公告解除本市大園區大牛稠段大牛稠小段729地號等12筆土地為土壤污染控制場址及土壤污染管制區公告1份，請查照。

說明：依本府109年7月17日府環水字第1090179223號函辦理。

正本：桃園市建築師公會、中華民國公共工程資訊學會
副本：桃園市政府建築管理處

處長 邱英哲

本案依分層負責規定授權股長決行

檔　　號:
保存年限:

桃園市政府　函

地址：33001桃園市桃園區縣府路1號
承辦人：盧沛欣
電話：03-3386021~1326
電子信箱：001035@tydep.gov.tw

受文者：桃園市政府建築管理處

發文日期：中華民國109年7月17日
發文字號：府環水字第1090179223號
速別：普通件
密等及解密條件或保密期限：
附件：如主旨（1090179223_Attach01.pdf、1090179223_Attach02.pdf）

主旨：檢送本府109年7月15日以府環水字第1090167130號公告解除本市大園區大牛稠段大牛稠小段729地號等12筆土地為土壤污染控制場址及土壤污染管制區公告1份，請張貼公告，並逕依權責辦理，請查照。

說明：依據土壤及地下水污染整治法第26條第2項規定辦理。

正本：桃園市蘆竹區公所、桃園市大園區公所、桃園市蘆竹地政事務所、桃園市政府秘書處(請張貼公告)
副本：行政院環境保護署(含附件)、行政院環境保護署環境督察總隊北區環境督察大隊(含附件)、行政院農業委員會農糧署(含附件)、行政院農業委員會農糧署北區分署(含附件)、臺灣桃園農田水利會(含附件)、臺灣石門農田水利會(含附件)、桃園市政府農業局(含附件)、桃園市政府地政局(含附件)、桃園市政府水務局(含附件)、桃園市政府建築管理處(含附件)、桃園市政府都市發展局(含附件)、桃園市政府捷運工程局(含附件) 電子公文交換章 2020/07/17 14:49:05

建照科　109/07/17 16:07
2H1090050766　有附件

正　本

發文方式：紙本傳遞

檔　　號：

保存年限：

桃園市政府　公告

發文日期：中華民國109年7月15日
發文字號：府環水字第1090167130號
附件：場址地籍套繪圖

主旨：公告解除本市大園區大牛稠段大牛稠小段729地號等12筆土地為土壤污染控制場址及土壤污染管制區之劃定。

依據：土壤及地下水污染整治法第26條第2項規定暨本府環境保護局「107-109年度桃園市農地土壤污染控制場址適當措施改善計畫(第3期之3-2)監督及驗證工作」驗證結果辦理。

公告事項：

一、本府分別以102年6月20日府環水字第1020702836號公告、102年6月20日府環水字第10207028361號公告、102年6月20日府環水字第10207028365號公告、105年9月8日府環水字第1050217286號公告、106年8月8日府環水字第1060178689號公告暨依土壤及地下水污染整治法第12條第2項、第16條及施行細則第10條公告下列土地為土壤污染控制場址及土壤污染管制區在案。

二、經本府環境保護局進行污染改善後，分別於108年12月3日、109年3月23日進行驗證，土壤中重金屬項目皆已低於食用作物農地之土壤污染管制標準，故予以解除本市大園區大牛稠段大牛稠小段729、730、731、732、732-1、732-2、大牛稠段倒厝子小段655(部分坵塊)、804(部分坵塊)、806-1(部分坵塊)、埔心段海豐坡小段262(部分坵塊)、1126(部分坵塊)、1126-1(部分坵塊)地號等12筆土地之土壤污染控制場址及管制區列管及相關管制事項。

市長 鄭文燦

請踴躍加入經濟部工商電子公文書交易平台，以加速公文處理時效。
桃園市政府環境保護局公文用紙

桃園市大園區大牛稠段大牛稠小段 729、730 地號
公告解列土壤污染控制場址及土壤污染管制區之地號範圍示意圖



	A	B	C	D
TWD97-X	273824	273755	273729	273804
TWD97-Y	2772363	2772291	2772319	2772385

公告地號：桃園市大園區大牛稠段大牛稠小段 729 地號　　公告面積：1993 平方公尺
公告地號：桃園市大園區大牛稠段大牛稠小段 730 地號　　公告面積：1399 平方公尺

解列地號：桃園市大園區大牛稠段大牛稠小段 729 地號　　公告面積：1993 平方公尺
解列地號：桃園市大園區大牛稠段大牛稠小段 730 地號　　公告面積：1399 平方公尺

註：此公告範圍示意圖因影像、坵塊及地籍圖資分屬不同管理單位，而有地圖影像校正之差異，故以內政部最新公告地籍資料為依據產製。

桃園市大園區大牛稠段大牛稠小段 732 地號
公告解列土壤污染控制場址及土壤污染管制區之地號範圍示意圖



	A	B	C	D
TWD97-X	273661	273652	273729	273740
TWD97-Y	2772234	2772246	2772313	2772301

公告地號：桃園市大園區大牛稠段大牛稠小段 732 地號　　公告面積：1495 平方公尺

解列地號：桃園市大園區大牛稠段大牛稠小段 732 地號　　公告面積：1495 平方公尺

註：此公告範圍示意圖因影像、坵塊及地籍圖資分屬不同管理單位，而有地圖影像校正之差異，故以內政部最新公告地籍資料為依據產製。

桃園市大園區大牛稠段大牛稠小段 732-1、732-2、731 地號
公告解列土壤污染控制場址及土壤污染管制區之地號範圍示意圖



	A	B	C	D
TWD97-X	273681.8	273663.6	273739.4	273750.8
TWD97-Y	2772214	2772234	2772300	2772287

公告地號：桃園市大園區大牛稠段大牛稠小段 731　地號　　公告面積：738 平方公尺
公告地號：桃園市大園區大牛稠段大牛稠小段 732-1 地號　　公告面積：737 平方公尺
公告地號：桃園市大園區大牛稠段大牛稠小段 732-2 地號　　公告面積：738 平方公尺

解列地號：桃園市大園區大牛稠段大牛稠小段 731　地號　　公告面積：738 平方公尺
解列地號：桃園市大園區大牛稠段大牛稠小段 732-1 地號　　公告面積：737 平方公尺
解列地號：桃園市大園區大牛稠段大牛稠小段 732-2 地號　　公告面積：738 平方公尺

註：此公告範圍示意圖因影像、坵塊及地籍圖資分屬不同管理單位，而有地圖影像校正之差異，故以內政部最新公告地籍資料為依據產製。

桃園市大園區大牛稠段倒厝子小段655(部分坵塊)地號
公告解列土壤污染控制場址及土壤污染管制區之地號範圍示意圖

	A	B	C	D
TWD97-X	273388	273325	273320	273380
TWD97-Y	2772855	2772843	2772856	2772872

公告地號：桃園市大園區大牛稠段倒厝子小段 655(部分坵塊) 地號　　公告面積：883 平方公尺

解列地號：桃園市大園區大牛稠段倒厝子小段 655(部分坵塊) 地號　　公告面積：883 平方公尺

註：此公告範圍示意圖因影像、坵塊及地籍圖資分屬不同管理單位，而有地圖影像校正之差異，故以內政部最新公告地籍資料為依據產製。

桃園市大園區大牛稠段倒厝子小段804(部分坵塊)地號
公告解列土壤污染控制場址及土壤污染管制區之地號範圍示意圖



	A	B	C	D
TWD97-X	273196	273093	273085	273185
TWD97-Y	2772377	2772314	2772325	2772390

公告地號：桃園市大園區大牛稠段倒厝子小段 804(部分坵塊) 地號　　公告面積：1700 平方公尺

解列地號：桃園市大園區大牛稠段倒厝子小段 804(部分坵塊) 地號　　公告面積：1700 平方公尺

註：此公告範圍示意圖因影像、坵塊及地籍圖資分屬不同管理單位，而有地圖影像校正之差異，故以內政部最新公告地籍資料為依據產製。

桃園市大園區大牛稠段倒厝子小段 806-1(部分坵塊)地號
公告解列土壤污染控制場址及土壤污染管制區之地號範圍示意圖



	A	B	C	D
TWD97-X	273213	273115	273102	273201
TWD97-Y	2772343	2772279	2772302	2772366

公告地號：桃園市大園區大牛稠段倒厝子小段 806-1(部分坵塊) 地號　　公告面積：2546 平方公尺

解列地號：桃園市大園區大牛稠段倒厝子小段 806-1(部分坵塊) 地號　　公告面積：2546 平方公尺

註：此公告範圍示意圖因影像、坵塊及地籍圖資分屬不同管理單位，而有地圖影像校正之差異，故以內政部最新公告地籍資料為依據產製。

桃園市大園區埔心段海豐坡小段 262(部分坵塊)地號
公告解列土壤污染控制場址及土壤污染管制區之地號範圍示意圖



	A	B	C	D
TWD97-X	271869	271851	271837	271855
TWD97-Y	2772911	2772894	2772909	2772926

公告地號：桃園市大園區埔心段海豐坡小段 262(部分坵塊) 地號　　公告面積：499 平方公尺

解列地號：桃園市大園區埔心段海豐坡小段 262(部分坵塊) 地號　　公告面積：499 平方公尺

註：此公告範圍示意圖因影像、坵塊及地籍圖資分屬不同管理單位，而有地圖影像校正之差異，故以內政部最新公告地籍資料為依據產製。

桃園市大園區埔心段海豐坡小段 1126(部分坵塊)、1126-1(部分坵塊)地號
公告解列土壤污染控制場址及土壤污染管制區之地號範圍示意圖



	A	B	C	D
TWD97-X	271581	271568	271563	271572
TWD97-Y	2771979	2771964	2771978	2772001

公告地號：桃園市大園區埔心段海豐坡小段 1126(部分坵塊) 地號　　公告面積：569 平方公尺
公告地號：桃園市大園區埔心段海豐坡小段 1126-1(部分坵塊) 地號　　公告面積：101 平方公尺

解列地號：桃園市大園區埔心段海豐坡小段 1126(部分坵塊) 地號　　公告面積：247 平方公尺
解列地號：桃園市大園區埔心段海豐坡小段 1126-1(部分坵塊) 地號　　公告面積：101 平方公尺

註：桃園市大園區埔心段海豐坡小段 1126 地號公告面積為 569 平方公尺，於前次解列面積為 322 平方公尺，本次解列面積為 247 平方公尺。

此公告範圍示意圖因影像、坵塊及地籍圖資分屬不同管理單位，而有地圖影像校正之差異，故以內政部最新公告地籍資料為依據產製。