

檔 號：  
保存年限：

### 臺北市政府都市發展局 函

地址：臺北市信義區市府路1號  
承辦人：劉國軒  
電話：02-27208889轉8366  
電子信箱：bm1751@mail.taipei.gov.tw

受文者：中華民國全國建築師公會

發文日期：中華民國109年8月14日  
發文字號：北市都授建字第1093192904號  
速別：普通件  
密等及解密條件或保密期限：

押張章多芳

20200907

電子郵寄各會員

登入本會網站

9/14

附件：如主旨 (11032476\_1093192904\_1\_ATTACH1.pdf、  
11032476\_1093192904\_1\_ATTACH2.pdf、11032476\_1093192904\_1\_ATTACH3.pdf、  
11032476\_1093192904\_1\_ATTACH4.pdf)

主旨：函轉本府訂定「臺北市政府徵收土地使用情形列管計畫」  
並自即日生效一案，請查照並轉知貴會所屬會員。

說明：

- 一、依本府109年7月10日府授地用字第1096018051號函辦理。
- 二、本案納入本局109年台北市建管法令函釋彙編第109058號，  
目錄第一組編號第022號。
- 三、網路網址：<https://dba.gov.taipei/>。

正本：台北市不動產開發商業同業公會、臺北市建築師公會、中華民國全國建築師公會  
副本：臺北市政府都市發展局建築管理科

電 2020/08/14  
交 13:34:20  
文 章

檔 號：  
保存年限：

## 臺北市政府都市發展局 函

地址：臺北市信義區市府路1號  
承辦人：呂俊毅  
電話：02-2720-8889/1999轉8292  
傳真：02-27593228  
電子信箱：udd-sktt1Faker@mail.taipei.gov.tw

受文者：臺北市建築管理工程處

發文日期：中華民國109年7月17日

發文字號：北市都綜字第1093077656號

速別：普通件

密等及解密條件或保密期限：

附件：如主旨 (10915570\_1093077656\_1\_ATTACH1.pdf、  
10915570\_1093077656\_1\_ATTACH2.pdf、10915570\_1093077656\_1\_ATTACH3.pdf)


主旨：函轉本府訂定「臺北市政府徵收土地使用情形列管計畫」

並自即日生效一案，請查照。

說明：依本府109年7月10日府授地用字第1096018051號辦理。

正本：臺北市都市更新處、臺北市建築管理工程處

副本：臺北市政府都市發展局都市規劃科(含附件)、臺北市政府都市發展局都市設計科(含附件)、臺北市政府都市發展局都市測量科(含附件)、臺北市政府都市發展局住宅企劃科(含附件)、臺北市政府都市發展局住宅工程科(含附件)、臺北市政府都市發展局住宅服務科(含附件)、臺北市政府都市發展局建築管理科(含附件)



建管處 1090720



\*DDAA1093192904\*

檔 號：  
保存年限：

## 臺北市政府 函

地址：110204臺北市信義區市府路1號3樓  
東北區  
承辦人：王毓均  
電話：02-27208889/1999轉7483  
傳真：02-27202005  
電子信箱：oa-1025@mail.taipei.gov.tw

受文者：臺北市政府都市發展局

發文日期：中華民國109年7月10日

發文字號：府授地用字第1096018051號

速別：普通件

密等及解密條件或保密期限：

附件：「臺北市政府徵收土地使用情形列管計畫」及「徵收土地使用情形列管作業注意事項」各1份(10855485\_1096018051\_1\_ATTACH1.pdf、  
10855485\_1096018051\_1\_ATTACH2.pdf)


主旨：訂定「臺北市政府徵收土地使用情形列管計畫」，並自即日生效，請查照。

說明：

- 一、依內政部109年5月20日台內地字第1090262270號函頒「徵收土地使用情形列管作業注意事項」辦理。
- 二、副本抄送本市議會、本府法務局（本案業已完成臺北市政府法律事務管理系統線上填報作業，系統流水號為1091700J0013，提請刊登臺北市法規查詢系統）（以上均含附件）。

正本：臺北市政府各一級機關(臺北市政府地政局、臺北市政府法務局除外)

副本：臺北市議會(含附件)、臺北市政府法務局(含附件)



(地政局代決)



檔 號：  
保存年限：

## 內政部 函

地址：100218臺北市中正區徐州路5號  
聯絡人：曾芸玲  
聯絡電話：02-23566045  
傳真：02-23976737  
電子信箱：moil663@moi.gov.tw


受文者：臺北市府

發文日期：中華民國109年5月20日  
發文字號：台內地字第1090262270號  
速別：普通件  
密等及解密條件或保密期限：  
附件：如主旨 (301000000A109026227001-1.pdf)

主旨：檢送「徵收土地使用情形列管作業注意事項」一份，自即日生效，請查照轉知。

正本：行政院農業委員會、國防部、科技部、文化部、教育部、經濟部、交通部、各直轄市政府、各縣市政府

副本：本部營建署、法規委員會(均含附件)



## 徵收土地使用情形列管作業注意事項

- 一、為依土地徵收條例（以下簡稱本條例）第四十九條規定列管徵收土地使用情形，並使土地所有權人知悉其被徵收土地使用情形（不含區段徵收），特訂定本注意事項，俾內政部、需用土地人、需用土地人之上級事業主管機關（以下稱上級事業主管機關）及直轄市、縣（市）政府作業有所依循。
- 二、需用土地人申請徵收時即應於內政部建置之土地徵收管理系統（以下簡稱土徵系統）登錄徵收計畫資訊。經核准徵收後，應每年定期更新徵收計畫之工程進度及後續使用情形至依徵收計畫完成使用止。
- 三、直轄市、縣（市）政府辦理徵收之公告及書面通知，內容應記載徵收計畫之計畫進度、本條例第九條、第四十九條及第五十條得申請收回土地、撤銷徵收或廢止徵收之相關規定，並揭示內政部土徵系統之網址。
- 四、土徵系統列管之案件，於徵收補償費發給完竣屆滿三年，尚未依徵收計畫開始使用，或已逾徵收計畫使用期限三年仍未完成使用者，應即每年辦理土地使用情形之公告及通知作業。作業方式如下：
  - （一）需用土地人應繕造通知清冊（格式如附件一）及被徵收土地使用情形表（格式如附件二），函送土地所在地直轄市、縣（市）政府。繕造通知清冊作業時，應注意下列事項：
    1. 依原徵收公告清冊所載之原土地所有權人姓名及住所造冊，並應核對通知當年度戶政事務所之登記住所。
    2. 原土地所有權人已死亡者，應清查其全體繼承人之姓名及住所並造冊。
  - （二）直轄市、縣（市）政府辦理事項如下：

1. 應於收受通知清冊及被徵收土地使用情形表後一個月內，於直轄市、縣（市）政府之公告處所及網站張貼公告，且以附有送達證書之掛號通知原土地所有權人或其繼承人，及副知需用土地人，並於土徵系統登載公告與通知之日期及文號。
2. 前目之掛號通知遭退回或無法送達者，直轄市、縣（市）政府應洽稅捐等有關機關查對新址重新通知，並依行政程序法送達規定辦理。
3. 公告及通知文件內容應記載徵收計畫名稱、核准徵收日期及文號、公告徵收日期文號及公告期間、通知發價日期及文號、計畫書所載計畫進度、實際開工日期、計畫進度（含徵收計畫原定進度及實際進度之百分比）、土地使用情形概述、彩色現況照片（應清楚標示計畫範圍及標註拍攝日期；如範圍較大，應提供足以呈現工程實際進度之照片）及揭示內政部土徵系統之網址。

（三）作業費用：

1. 直轄市、縣（市）政府辦理公告及通知所需費用由需用土地人負擔；需用土地人並應於依本點第一款函送直轄市、縣（市）政府時，一併撥付附有送達證書之掛號郵資費用。
2. 直轄市、縣（市）政府辦理公告及通知作業費用，以代收代付款方式處理，其經費結報依審計法施行細則第二十五條規定辦理。

五、 上級事業主管機關應每年定期至土徵系統就所屬需用土地人之徵收案件(含回溯建檔及專案建檔案件)檢視登錄及更新填報情形。就尚未依徵收計畫期限完成使用土地，應予列管並訂定處理期限，督促所屬需用土地人依期限完成。

六、 第五點所稱上級事業主管機關，需用土地人為直轄市、縣（市）

政府及所屬鄉（鎮、市、區）公所者，為直轄市、縣（市）政府地政機關；需用土地人為中央機關及所屬機關者，為中央主管機關。

七、徵收土地在未依徵收計畫完成使用前，需用土地人應依本條例第四十九條規定每年檢討其興辦事業計畫。其上級事業主管機關應依下列作業原則督促及列管：

（一）已依徵收計畫開始使用，尚未依徵收計畫完成使用之土地：

1. 上級事業主管機關應每年定期檢視土徵系統內土地使用情形登錄狀況，列管並追蹤工程進度，責成所屬需用土地人儘速完成使用。
2. 部分工程已完工、部分工程因民眾抗爭、占用或其他因素停工，經需用土地人簽奉核准暫緩施工者，上級事業主管機關應協助需用土地人儘速排除障礙續行完工；如逾徵收計畫使用期限超過三年仍無法解決時，應定期限責成需用土地人主動依本條例第四十九條第二項第一款或第三款規定檢討廢止徵收並向內政部申請。

（二）已逾徵收計畫所定使用期限，尚未依徵收計畫開始使用之土地：

1. 需用土地人應釐清尚未使用原因。其上級事業主管機關應積極協助排除問題，責成所屬需用土地人儘速依徵收計畫使用。
2. 逾徵收計畫使用期限超過三年仍未開始使用，上級事業主管機關應定期限責成需用土地人主動依本條例第四十九條第二項第二款規定檢討廢止徵收並向內政部申請。

八、依都市計畫法徵收之土地於未依徵收計畫完成使用前，直轄市、縣（市）政府檢討變更該徵收土地之都市計畫時，應於公開展覽期間將變更作業情形通知原土地所有權人或其繼承人，其作業方式準用第四點規定辦理。

- 九、內政部及上級事業主管機關為督促需用土地人依徵收計畫使用得辦理實地勘查，需用土地人應配合辦理。
- 十、上級事業主管機關應依前開規定建立內部列管機制，每年六月底前將列管案件處理情形（格式如附件三）報內政部備查，內政部必要時得召開管考會議。
- 十一、直轄市、縣（市）政府列管案件之處理情形列入內政部對各直轄市、縣（市）政府地政業務督導考評評分。
- 十二、第十點列管案件處理情形得由內政部提供內政部土地徵收審議小組或相關機關參考。

附件一

(徵收計畫名稱) 徵收土地使用情形通知清冊

編號	被徵收土地標示						用地面積 (公頃)	原被徵收土地所有權人或管理人		持分	應通知之原被徵收土地所有權人或全體繼承人或管理人	
	市縣	鄉鎮市區	段	小段	地號	面積 (公頃)		姓名	地 址		姓名	地 址

附件二

(徵收計畫名稱) 徵收土地使用情形表

一、使用情形調查日期	年 月 日
二、核准徵收日期文號	年 月 日 第 號函
三、公告徵收日期文號及公告期間	年 月 日 第 號函 公告期間自 年 月 日 起至 年 月 日 止
四、通知發價日期文號	年 月 日 第 號函 通知於 年 月 日 辦理發價
五、計畫書所載計畫進度	<input type="checkbox"/> 預定 / <input type="checkbox"/> 業於 年 月 開工， 年 月 完工
六、實際開工日期	<input type="checkbox"/> 已開工 ( 年 月 日 ) <input type="checkbox"/> 尚未開工
七、實際施工進度	預定進度 %，實際進度 %
八、土地使用情形概述	
九、彩色現況照片 (以紅線標示計畫範圍及標註攝日期；如範圍較大，應檢附足以呈現工程計畫實際進度之照片數量。)	

◎備註：

1. 表列第六及第七項內容，應就使用現況調查當日實際情形填列。
2. 第七項：
  - (1) 預定進度：自報准徵收取得用地至今，預定應完成之工程進度值。
  - (2) 已完成進度：自報准徵收取得用地至今，實際已完成之工程進度值。
3. 第九項：彩色現況照片應為第一項使用情形調查日期拍攝之照片。

附件三

徵收土地尚未完成使用列管清冊

上級事業主管機關	需用土地人	案件編號	土地坐落縣市別	核准徵收日期文號	工程名稱	徵收計畫書所載計畫進度	列管年度	工程最新進度			列管情形	
								實際開工日期	工程進度(%)	勘查結果	需用土地人未完全使用原因及具體處理措施	上級事業主管機關督促措施及預定完成期限

# 臺北市政府徵收土地使用情形列管計畫

中華民國109年7月10日訂定

- 一、依據：內政部109年5月20日台內地字第1090262270號函頒「徵收土地使用情形列管作業注意事項」。
- 二、計畫目標：為督促本府用地機關就已徵收之土地切實按核准計畫及所訂期限使用。
- 三、列管範圍：本府依法補償尚未依徵收計畫完成使用及依徵收計畫完成使用未屆滿五年之徵收案件。
- 四、作業單位與分工：
  - (一) 本府地政局：擬訂列管計畫及執行相關事宜、檢視內政部建置之土地徵收管理系統登錄及更新填報情形、辦理徵收土地使用情形之公告及通知作業、列冊管理案件處理情形報內政部備查。
  - (二) 用地機關：登錄工程使用情形、繕造通知清冊及被徵收土地使用情形表、負擔公告及通知所需費用。
  - (三) 上級事業主管機關：督促並追蹤列管所屬用地機關依徵收計畫完成使用。
  - (四) 本計畫得視實際需要，請本府其他機關予以協助。
- 五、作業方式：
  - (一) 徵收案件列冊：地政局應於每年2月底前，統計尚未依徵收計畫完成使用之徵收案，列冊通報各用地機關、上級事業主管機關。
  - (二) 定期填報徵收工程計畫進度：各用地機關應於每年5月底前函送徵收土地使用情形表（格式如附件一）予地政局彙整。

(三) 辦理徵收土地使用情形之公告及通知作業：

徵收補償費發給完竣屆滿三年，尚未依徵收計畫開始使用，或已逾徵收計畫使用期限三年仍未完成使用之徵收案，應每年辦理徵收土地使用情形之公告及通知作業

1. 用地機關清查發現徵收案有上述情形，應於3個月內繕造通知清冊函送地政局（格式如附件二）：
  - (1)依原徵收公告清冊所載之原土地所有權人姓名及住所造冊，並應核對通知當年度戶政事務所之登記住所。
  - (2)原土地所有權人已死亡者，應清查其全體繼承人之姓名及住所並造冊。
2. 用地機關應提供實際開工日期、計畫進度（含徵收計畫原定進度及實際進度之百分比）、土地使用情形概述、彩色現況照片（應清楚標示計畫範圍及標註拍攝日期；如範圍較大，應提供足以呈現工程實際進度之照片）等資料並估算附有送達證書之掛號郵資費用撥付地政局辦理公告及通知作業。
3. 地政局於收到用地機關通知清冊後1個月內，辦理公告及通知作業：
  - (1)本府之公告處所及網站張貼公告，且以附有送達證書之掛號通知原土地所有權人或其繼承人，及副知用地機關。
  - (2)公告及通知後須於內政部建置之土地徵收管理系統登載公告與通知之日期及文號。

(3)若掛號遭退回或無法送達者，應依行政程序法送達規定辦理。

(4)公告及通知文件應記載徵收計畫名稱、核准徵收日期及文號、公告徵收日期文號及公告期間、通知發價日期及文號、計畫書所載計畫進度、實際開工日期、計畫進度（含徵收計畫原定進度及實際進度之百分比）、土地使用情形概述、彩色現況照片（應清楚標示計畫範圍及標註拍攝日期；如範圍較大，應提供足以呈現工程實際進度之照片）及揭示徵收計畫使用情形之網址。

(四) 上級事業主管機關列管督促：

1. 用地機關在未依徵收計畫完成使用前，上級事業主管機關應列管並追蹤工程進度督促所屬儘速完成使用。
2. 逾徵收計畫使用期限超過3年仍未開始使用，應定期限責成用地機關主動依土地徵收條例第49條規定檢討廢止徵收並向內政部申請。

(五) 開會檢討：

必要時得由地政局簽報市長指派高階長官，邀集用地機關、上級事業主管機關及相關單位會商，督促用地機關儘速克服困難按計畫使用，並檢討上級事業主管機關、用地機關相關人員責任。

(六) 填報辦理情形報告：

地政局應於每年6月底前將列冊管理案件處理情形（格式如附件三）以本府名義報內政部備查。

六、本計畫如有未盡事宜，適用第一點內政部函頒「徵收土地使用情形列管作業注意事項」規定辦理，並隨時修正本計畫。

附件一

(徵收計畫名稱) 徵收土地使用情形表

一、使用情形調查日期	年 月 日
二、核准徵收日期文號	年 月 日 第 號函
三、公告徵收日期文號及公告期間	年 月 日 第 號函 公告期間自 年 月 日 起至 年 月 日 止
四、通知發價日期文號	年 月 日 第 號函 通知於 年 月 日 辦理發價
五、計畫書所載計畫進度	<input type="checkbox"/> 預定 / <input type="checkbox"/> 業於 年 月 開工， 年 月 完工
六、實際開工日期	<input type="checkbox"/> 已開工 ( 年 月 日 ) <input type="checkbox"/> 尚未開工
七、實際施工進度	預定進度 %，實際進度 %
八、土地使用情形概述	
九、彩色現況照片 (以紅線標示計畫範圍及標註攝日期；如範圍較大，應檢附足以呈現工程計畫實際進度之照片數量。)	

◎備註：

1. 表列第六及第七項內容，應就使用現況調查當日實際情形填列。
2. 第七項：
  - (1) 預定進度：自報准徵收取得用地至今，預定應完成之工程進度值。
  - (2) 已完成進度：自報准徵收取得用地至今，實際已完成之工程進度值。
3. 第九項：彩色現況照片應為第一項使用情形調查日期拍攝之照片。

附件二

(徵收計畫名稱) 徵收土地使用情形通知清冊

編號	被徵收土地標示						用地面積 (公頃)	原被徵收土地所有權人或管理人		持分	應通知之原被徵收土地所有權人或全體繼承人或管理人	
	市縣	鄉鎮市區	段	小段	地號	面積 (公頃)		姓名	地址		姓名	地址

附件三

徵收土地尚未完成使用列管清冊

上級事業主管機關	需用土地人	案件編號	土地坐落縣市別	核准徵收日期文號	工程名稱	徵收計畫書所載計畫進度	列管年度	工程最新進度			列管情形	
								實際開工日期	工程進度(%)	勘查結果	需用土地人未完全使用原因及具體處理措施	上級事業主管機關督促措施及預定完成期限