

正本

發文方式：紙本郵寄

檔 號：

保存年限：

桃園市政府建築管理處 函

330

桃園市桃園區縣府路232號

地址：33001桃園市桃園區縣府路1號

承辦人：曾妍潔

電話：03-3322101分機6101

傳真：03-3338087

電子信箱：10030341@mail.tycg.gov.tw

受文者：桃園市建築師公會

發文日期：中華民國110年7月23日

發文字號：桃建照字第1100051672號

速別：普通件

密等及解密條件或保密期限：

附件：如主旨

理事長 韋多芳

2021.7.23

專案存查

登入本會網站
影本轉知各會員

已解除電腦管制

影本送發照室存查

朱彩玉

主旨：函轉本府110年7月13日以府環水字第1100170350號公告解除本市蘆竹區中興段1116(部分坵塊)地號等9筆土地為土壤污染控制場址及土壤污染管制區公告1份，惠請協助張貼公告，請查照。

說明：依本府110年7月22日府環水字第1100179519號函辦理。

正本：桃園市建築師公會

副本：桃園市政府建築管理處(淑文)

處長 邱英哲

本案依分層負責規定授權業務主管決行

檔 號：
保存年限：

桃園市政府 函

地址：33001桃園市桃園區縣府路1號
承辦人：盧沛欣
電話：03-3386021分機1326
電子信箱：001035@tydep.gov.tw

受文者：桃園市政府建築管理處

發文日期：中華民國110年7月22日
發文字號：府環水字第1100179519號
速別：普通件
密等及解密條件或保密期限：
附件：如主旨 (376430306I_1100179519_ATTACH1.pdf、
376430306I_1100179519_ATTACH2.pdf)

主旨：檢送本府110年7月13日以府環水字第1100170350號公告解
除本市蘆竹區中興段1116(部分坵塊)地號等9筆土地為土
壤污染控制場址及土壤污染管制區公告1份，請張貼公
告，並逕依權責辦理，請查照。

說明：依據土壤及地下水污染整治法第26條第2項規定辦理。

正本：桃園市蘆竹區公所、桃園市蘆竹地政事務所、桃園市政府秘書處(請張貼公告)
副本：行政院環境保護署(含附件)、行政院環境保護署環境督察總隊北區環境督察大隊
(含附件)、行政院農業委員會農糧署(含附件)、行政院農業委員會農糧署北區分
署(含附件)、行政院農業委員會農田水利署石門管理處(含附件)、行政院農業委
員會農田水利署桃園管理處(含附件)、桃園市政府農業局(含附件)、桃園市政府
地政局(含附件)、桃園市政府水務局(含附件)、桃園市政府建築管理處(含附
件)、桃園市政府都市發展局(含附件)



建照科 110/07/22 15:33



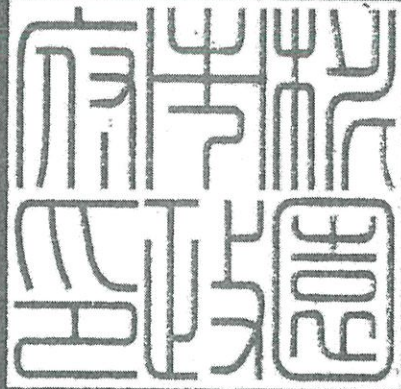
2H1100051672 有附件

檔 號：

保存年限：

桃園市政府 公告

發文日期：中華民國110年7月13日
發文字號：府環水字第1100170350號
附件：場址地籍套繪圖



主旨：公告解除本市蘆竹區中興段1116(部分坵塊)地號等9筆土地為土壤污染控制場址及土壤污染管制區之劃定。

依據：土壤及地下水污染整治法第26條第2項規定暨本府環境保護局「108-110年度桃園市農地土壤污染控制場址適當措施改善計畫(第4期)監督及驗證工作」驗證結果辦理。

公告事項：

- 一、本府分別以106年3月10日府環水字第1060049038號公告、107年9月6日府環水字第1070217791號公告暨依土壤及地下水污染整治法第12條第2項、第16條及施行細則第10條公告下列土地為土壤污染控制場址及土壤污染管制區在案。
- 二、經本府環境保護局進行污染改善後，於110年4月8、9日進行驗證，土壤中重金屬項目皆已低於食用作物農地之土壤污染管制標準，故予以解除本市蘆竹區中興段1116(部分坵塊)、1116-2(部分坵塊)、1116-3(部分坵塊)、1118(部分坵塊)、1232、1233(部分坵塊)、1234(部分坵塊)、1235(部分坵塊)、1236(部分坵塊)地號等9筆土地之土壤污染控制場址及管制區列管及相關管制事項。

市長鄭文燦

桃園市蘆竹區中興段 1116-2(部分坵塊)、1116-3(部分坵塊)、1116(部分坵塊)、
1118(部分坵塊)地號(H14110)

公告解列土壤污染控制場址及土壤污染管制區之地號範圍示意圖




	A	B	C	D
TWD97-X	275600	275563	275546	275580
TWD97-Y	2767043	2767032	2767090	2767100

公告地號	公告列管面積 (平方公尺)	已解列面積 (平方公尺)	本次解列面積 (平方公尺)
蘆竹區中興段 1116-2(部分坵塊)地號	0.1070	0	0.1070
蘆竹區中興段 1116-3(部分坵塊)地號	0.0410	0	0.0410
蘆竹區中興段 1116(部分坵塊)地號	0.0582	0	0.0582
蘆竹區中興段 1118(部分坵塊)地號	0.0152	0	0.0152

註：

1. 此解列坵塊以該場址代碼利用粗體及底線說明。
 2. 此公告範圍示意圖因影像、坵塊及地籍圖資分屬不同管理單位，而有地圖影像校正之差異，故以內政部最新公告地籍資料為依據產製。
 3. 桃園市蘆竹區中興段 1116(部分)、1116-2(部分)、1118(部分)地號，前述地號經桃園市政府 106 年 3 月 10 日府環水字第 1060049038 號函進行列管公告，後續 1116 地號分割出 1116-3 地號，並經桃園市政府 107 年 9 月 6 日府環水字第 1070217791 號函修正公告，為蘆竹區中興段 1116(部分坵塊)、1116-2(部分坵塊)、1116-3(部分坵塊)、1118(部分坵塊)地號，經查，1116-3 地號位於公告污染範圍上，故本次一併辦理解除列管作業。
- 異動前坵塊地號：蘆竹區中興段 1116-2(部分坵塊)、1116(部分坵塊)、1118(部分坵塊)地號。
 - 異動後坵塊地號：蘆竹區中興段 1116-2(部分坵塊)、1116-3(部分坵塊)、1116(部分坵塊)、1118(部分坵塊)地號

桃園市蘆竹區中興段 1232 地號(H14094)
公告解列土壤污染控制場址及土壤污染管制區之地號範圍示意圖




	A	B	C	D
TWD97-X	275371	275248	275247	275367
TWD97-Y	1766912	2766905	2766925	2766928

公告地號	公告列管面積 (平方公尺)	已解列面積 (平方公尺)	本次解列面積 (平方公尺)
蘆竹區中興段 1232 地號	2,416	0	2,416

註：

1. 此解列坵塊以該場址代碼利用粗體及底線說明。
2. 此公告範圍示意圖因影像、坵塊及地籍圖資分屬不同管理單位，而有地圖影像校正之差異，故以內政部最新公告地籍資料為依據產製。

桃園市蘆竹區中興段 1233(部分坵塊)地號(H14094)
公告解列土壤污染控制場址及土壤污染管制區之地號範圍示意圖




	A	B	C	D
TWD97-X	275371	275255	275248	275369
TWD97-Y	2766898	2766885	2766905	2766908

公告地號	公告列管面積 (平方公尺)	已解列面積 (平方公尺)	本次解列面積 (平方公尺)
蘆竹區中興段 1233(部分坵塊)地號	2,398	0	2,398

註：

1. 此解列坵塊以該場址代碼利用粗體及底線說明。
2. 此公告範圍示意圖因影像、坵塊及地籍圖資分屬不同管理單位，而有地圖影像校正之差異，故以內政部最新公告地籍資料為依據產製。

桃園市蘆竹區中興段 1234(部分坵塊)地號(H14091)
公告解列土壤污染控制場址及土壤污染管制區之地號範圍示意圖




	A	B	C	D
TWD97-X	275341	275249	275248	275341
TWD97-Y	2766887	2766865	2766885	2766887

公告地號	公告列管面積 (平方公尺)	已解列面積 (平方公尺)	本次解列面積 (平方公尺)
蘆竹區中興段 1234(部分坵塊)地號	1,782	0	1,782

註：

1. 此解列坵塊以該場址代碼利用粗體及底線說明。
2. 此公告範圍示意圖因影像、坵塊及地籍圖資分屬不同管理單位，而有地圖影像校正之差異，故以內政部最新公告地籍資料為依據產製。

桃園市蘆竹區中興段 1235(部分坵塊)地號(H14090)
公告解列土壤污染控制場址及土壤污染管制區之地號範圍示意圖




	A	B	C	D
TWD97-X	275343	275249	275249	275338
TWD97-Y	2766847	2766845	2766865	2766868

公告地號	公告列管面積 (平方公尺)	已解列面積 (平方公尺)	本次解列面積 (平方公尺)
蘆竹區中興段 1235(部分坵塊)地號	1,830	0	1,830

註：

1. 此解列坵塊以該場址代碼利用粗體及底線說明。
2. 此公告範圍示意圖因影像、坵塊及地籍圖資分屬不同管理單位，而有地圖影像校正之差異，故以內政部最新公告地籍資料為依據產製。

桃園市蘆竹區中興段 1236(部分坵塊)地號(H14089)
公告解列土壤污染控制場址及土壤污染管制區之地號範圍示意圖



	A	B	C	D
TWD97-X	275343	275278	275278	275343
TWD97-Y	2766828	2766826	2766846	2766847

公告地號	公告列管面積 (平方公尺)	已解列面積 (平方公尺)	本次解列面積 (平方公尺)
蘆竹區中興段 1236(部分坵塊)地號	1,282	0	1,282

註：

1. 此解列坵塊以該場址代碼利用粗體及底線說明。
2. 此公告範圍示意圖因影像、坵塊及地籍圖資分屬不同管理單位，而有地圖影像校正之差異，故以內政部最新公告地籍資料為依據產製。