

正本

發文方式：紙本郵寄

檔 號：

保存年限：

桃園市政府建築管理處 函

地址：33001桃園市桃園區縣府路1號
承辦人：林建宏
電話：03-3322101#6100
電子信箱：10058880@mail.tycg.gov.tw

桃園市桃園區縣府路232號

受文者：桃園市建築師公會

發文日期：中華民國110年8月4日
發文字號：桃建照字第1100054244號
速別：普通件
密等及解密條件或保密期限：
附件：如主旨

已解除電腦管制 專案存查

登入本會網站
影本轉知各會員

影本送發照室存查

黃月娟

黃鈺佳

理事長 葉多芳

2021.08.13

10/28/22 (12)

8/13

主旨：函轉本府110年7月22日以府環水字第1100178217號公告解除本市楊梅區大金山下段月眉山下小段9(部分坵塊)地號等37筆土地為土壤污染控制場址及土壤污染管制區公告1份，請查照。

說明：依鈞府110年8月2日府環水字第1100189727號函辦理。

正本：桃園市建築師公會
副本：桃園市政府建築管理處

處長 邱英哲


本案依分層負責規定授權業務主管決行

檔 號：

保存年限：

桃園市政府 公告

發文日期：中華民國110年7月22日
發文字號：府環水字第1100178217號
附件：場址地籍套繪圖



主旨：公告解除本市楊梅區大金山段(地籍段)第108-110年度桃園市農地土壤污染控制場址及土壤污染管制區之劃定。

依據：土壤及地下水污染整治法第26條第2項規定暨本府環境保護局「108-110年度桃園市農地土壤污染控制場址適當措施改善計畫(第4期)監督及驗證工作」驗證結果辦理。

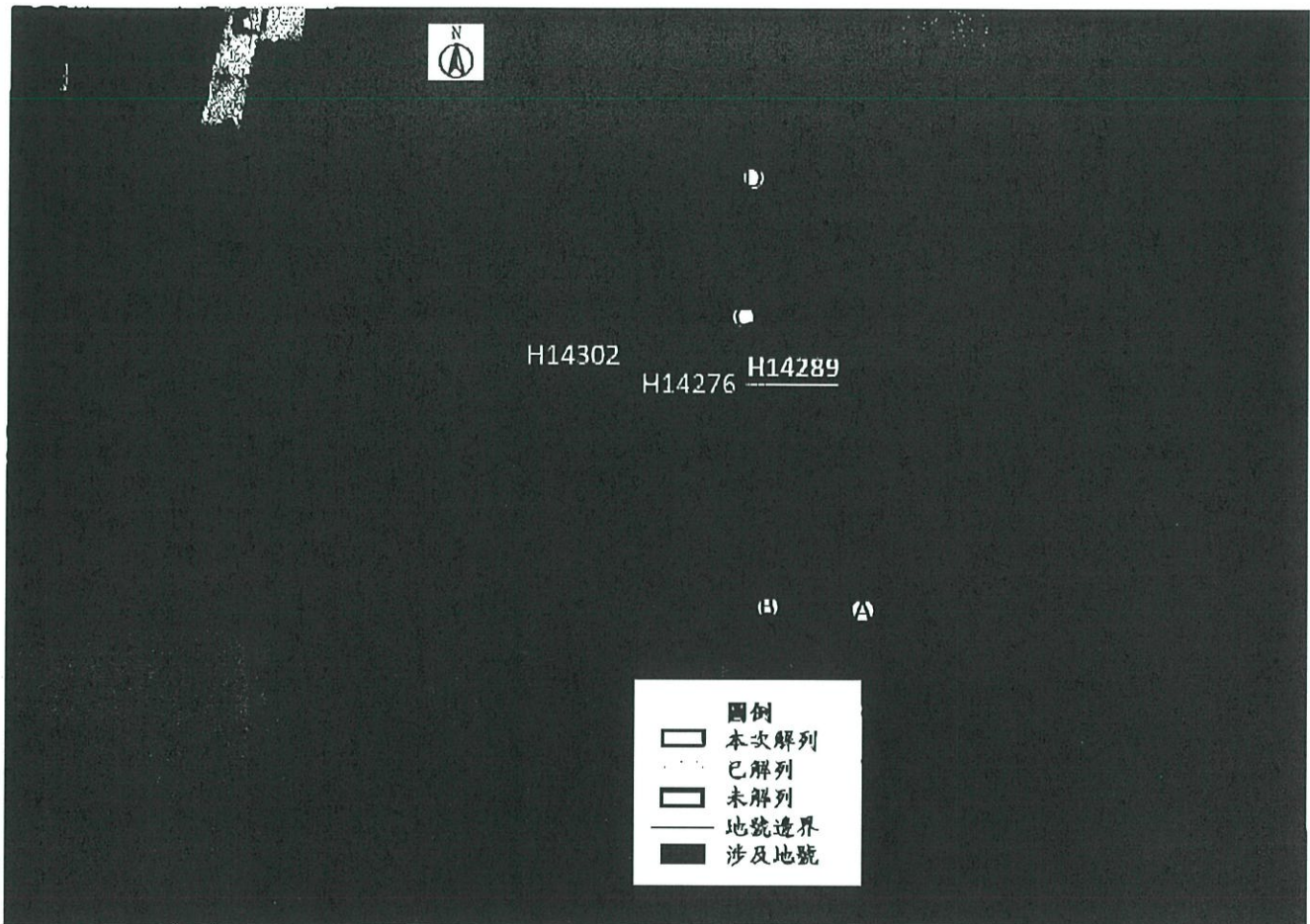
公告事項：

- 一、本府分別以106年2月6日府環水字第1060020424號公告、106年3月10日府環水字第1060049038號公告、106年11月14日府環水字第1060243583號公告、107年4月9日府環水字第1070068781號公告暨依土壤及地下水污染整治法第12條第2項、第16條及施行細則第10條公告下列土地為土壤污染控制場址及土壤污染管制區在案。
- 二、經本府環境保護局進行污染改善後，分別於110年5月12、13、14、17日進行驗證，土壤中重金屬項目皆已低於食用作物農地之土壤污染管制標準，故予以解除本市楊梅區大金山下段月眉山下小段9(部分坵塊)、9-3(部分坵塊)、中壢區三座屋段舊社小段17-8(部分坵塊)、山嶺段144-1(部分坵塊)、427(部分坵塊)、428(部分坵塊)、興南段公坡小段337、338、

338-1、內壢段595、洽溪段605(部分坵塊)、608、609(部分坵塊)、610(部分坵塊)、611(部分坵塊)、649、龜山區蔗園段83(部分坵塊)、蘆竹區南崁廟口段山鼻子小段88、89-1(部分坵塊)、89-2(部分坵塊)、南崁下段577-2(部分坵塊)、580、581-12(部分坵塊)、中興段1122(部分坵塊)、1122-1(部分坵塊)、大園區華興段1099(原為照鏡段256-10)(部分坵塊)、1102(原為照鏡段247-5)(部分坵塊)、新屋區青田段433(部分坵塊)、434(部分坵塊)、435(部分坵塊)、436(部分坵塊)、799(部分坵塊)、809(部分坵塊)、822(部分坵塊)、824(部分坵塊)、825(部分坵塊)、944(部分坵塊)地號等37筆土地之土壤污染控制場址及管制區列管及相關管制事項。

市長鄭文燦

桃園市楊梅區大金山下段月眉山下小段 9(部分坵塊)地號(H14289)
公告解列土壤污染控制場址及土壤污染管制區之地號範圍示意圖




	A	B	C	D
TWD97-X	266204	266192	266189	266189
TWD97-Y	2756414	2756413	2756448	2756461

公告地號	公告列管面積 (平方公尺)	已解列面積 (平方公尺)	本次解列面積 (平方公尺)
楊梅區大金山下段月眉山下小段 9(部分坵塊)地號	3,352	0	538

註：

1. 此解列坵塊以該場址代碼利用粗體及底線說明。
2. 此公告範圍示意圖因影像、坵塊及地籍圖資分屬不同管理單位，而有地圖影像校正之差異，故以內政部最新公告地籍資料為依據產製。

桃園市楊梅區大金山下段月眉山下小段 9(部分坵塊)地號(H14276)
公告解列土壤污染控制場址及土壤污染管制區之地號範圍示意圖




	A	B	C	D
TWD97-X	266192	266178	266176	266176
TWD97-Y	2756413	2756407	2756462	2756462

公告地號	公告列管面積 (平方公尺)	已解列面積 (平方公尺)	本次解列面積 (平方公尺)
楊梅區大金山下段月眉山下小段 9(部分 坵塊)地號	3,352	0	679

註：

1. 此解列坵塊以該場址代碼利用粗體及底線說明。
2. 此公告範圍示意圖因影像、坵塊及地籍圖資分屬不同管理單位，而有地圖影像校正之差異，故以內政部最新公告地籍資料為依據產製。

桃園市楊梅區大金山下段月眉山下小段 9(部分坵塊)地號(H14302)
公告解列土壤污染控制場址及土壤污染管制區之地號範圍示意圖



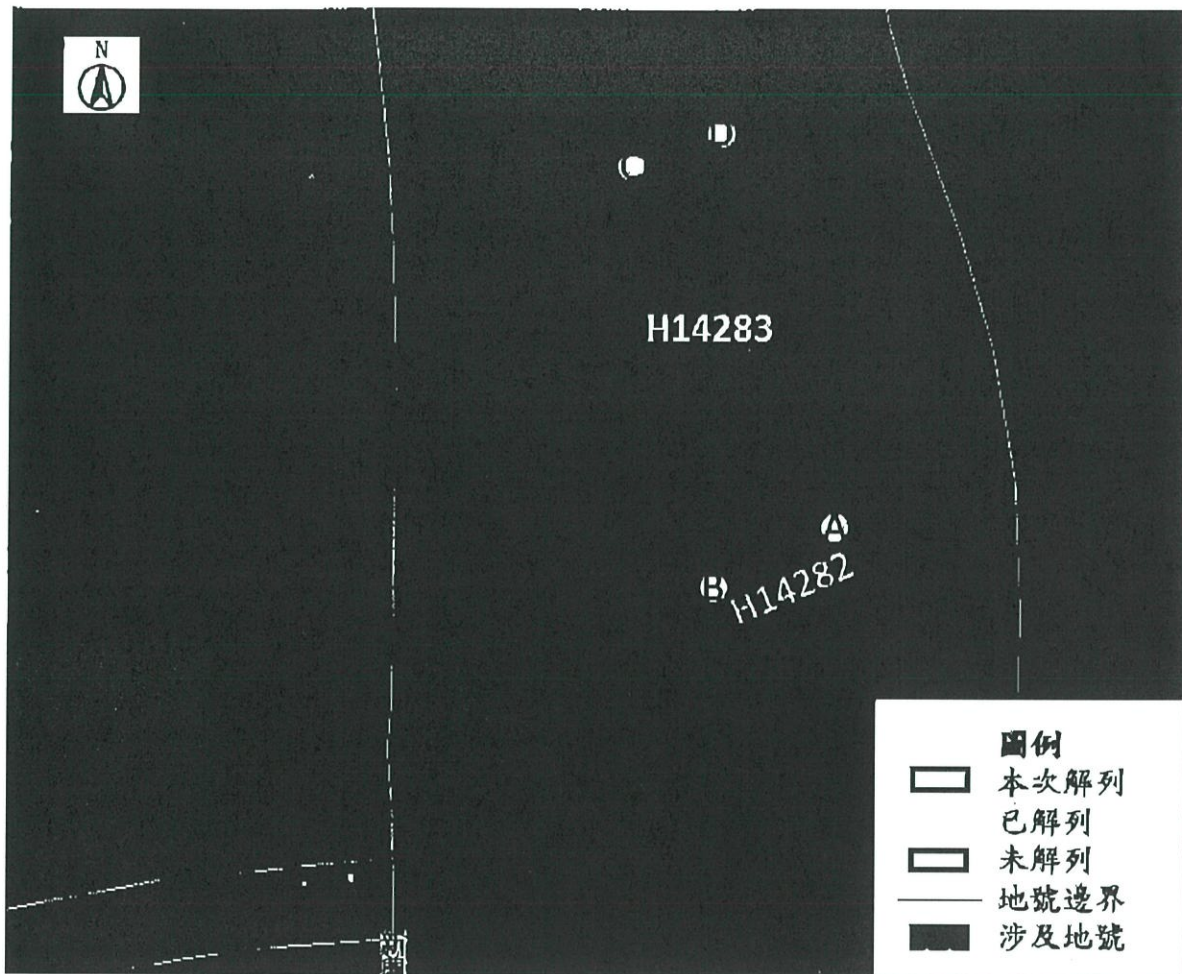
	A	B	C	D
TWD97-X	266178	266167	266161	266161
TWD97-Y	2756407	2756403	2756463	2756463

公告地號	公告列管面積 (平方公尺)	已解列面積 (平方公尺)	本次解列面積 (平方公尺)
楊梅區大金山下段月眉山下小段 9(部分坵塊)地號	3,352	0	728

註：

1. 此解列坵塊以該場址代碼利用粗體及底線說明。
2. 此公告範圍示意圖因影像、坵塊及地籍圖資分屬不同管理單位，而有地圖影像校正之差異，故以內政部最新公告地籍資料為依據產製。

桃園市楊梅區大金山下段月眉山下小段 9-3(部分坵塊)地號(H14283)
公告解列土壤污染控制場址及土壤污染管制區之地號範圍示意圖



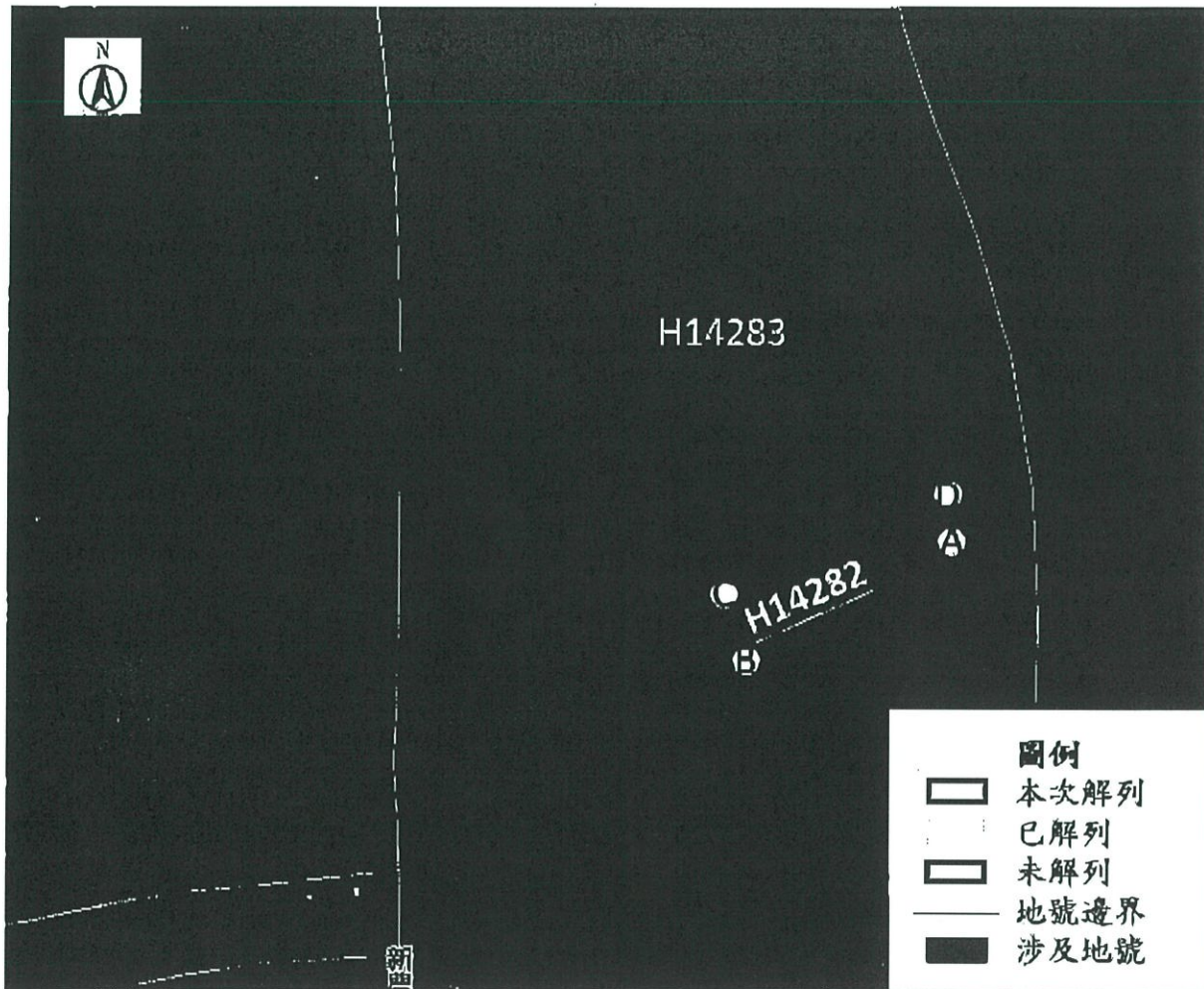
	A	B	C	D
TWD97-X	2766237	266218	266209	266224
TWD97-Y	2756350	2756340	2756406	2756410

公告地號	公告列管面積 (平方公尺)	已解列面積 (平方公尺)	本次解列面積 (平方公尺)
楊梅區大金山下段月眉山下小段 9-3(部分坵塊)地號	2,759	0	1,131

註：

1. 此解列坵塊以該場址代碼利用粗體及底線說明。
2. 此公告範圍示意圖因影像、坵塊及地籍圖資分屬不同管理單位，而有地圖影像校正之差異，故以內政部最新公告地籍資料為依據產製。

桃園市楊梅區大金山下段月眉山下小段 9-3(部分坵塊)地號(H14282)
公告解列土壤污染控制場址及土壤污染管制區之地號範圍示意圖



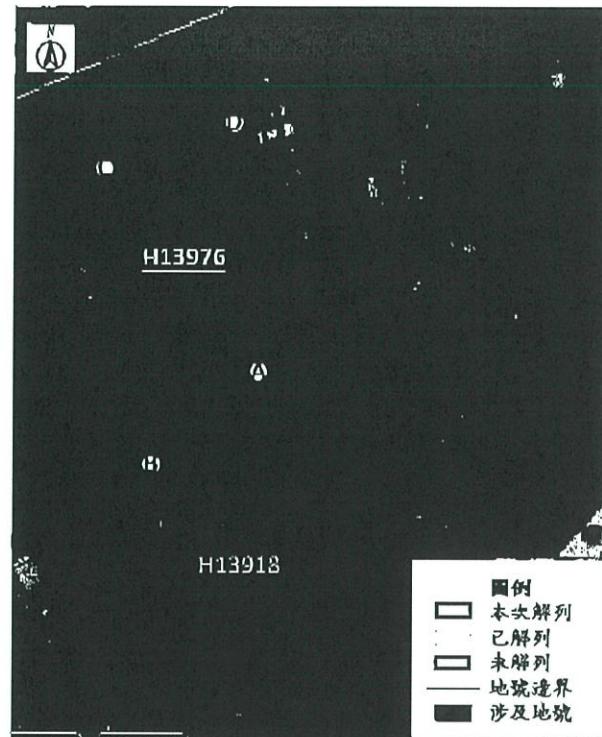
	A	B	C	D
TWD97-X	266254	266220	266218	266254
TWD97-Y	2756330	2756329	2756340	2756357

公告地號	公告列管面積 (平方公尺)	已解列面積 (平方公尺)	本次解列面積 (平方公尺)
楊梅區大金山下段月眉山下小段 9-3(部分坵塊)地號	2,759	0	335

註：

1. 此解列坵塊以該場址代碼利用粗體及底線說明。
2. 此公告範圍示意圖因影像、坵塊及地籍圖資分屬不同管理單位，而有地圖影像校正之差異，故以內政部最新公告地籍資料為依據產製。

桃園市中壢區三座屋段舊社小段 17-8(部分坵塊)地號(H13876)
公告解列土壤污染控制場址及土壤污染管制區之地號範圍示意圖



	A	B	C	D
TWD97-X	271573	271560	271555	271569
TWD97-Y	2763121	2763110	2763145	2763150

公告地號	公告列管面積 (平方公尺)	已解列面積 (平方公尺)	本次解列面積 (平方公尺)
中壢區三座屋段舊社小段 17-8(部分坵塊) 地號	722	0	470

註：

1. 此解列坵塊以該場址代碼利用粗體及底線說明。
2. 此公告範圍示意圖因影像、坵塊及地籍圖資分屬不同管理單位，而有地圖影像校正之差異，故以內政部最新公告地籍資料為依據產製。

桃園市中壢區三座屋段舊社小段 17-8(部分坵塊)地號(H13918)
公告解列土壤污染控制場址及土壤污染管制區之地號範圍示意圖



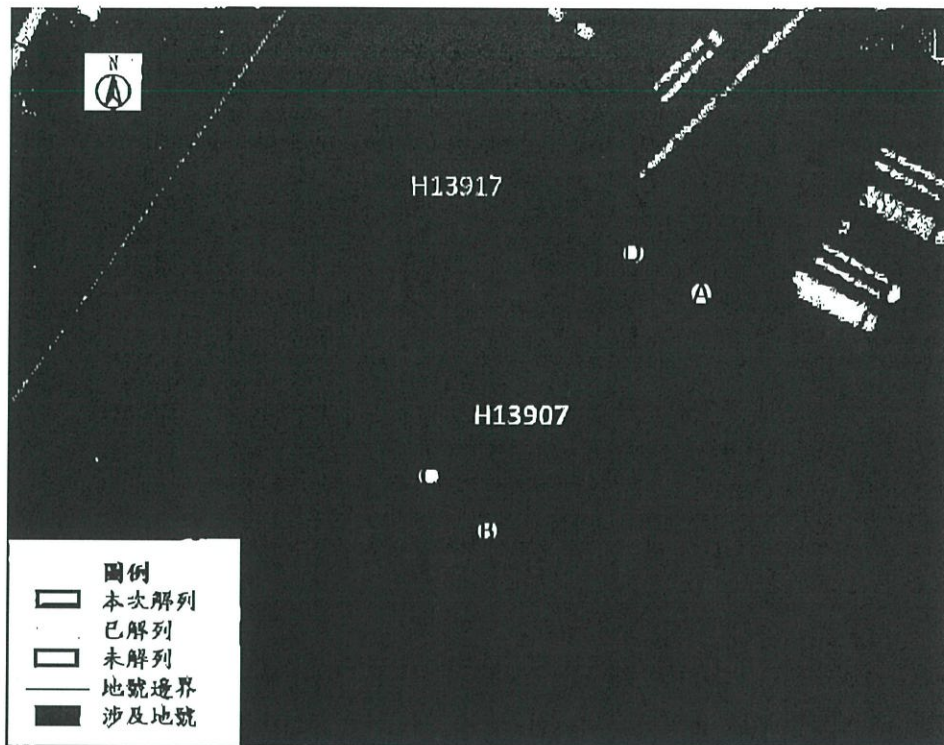
	A	B	C	D
TWD97-X	271582	271573	271561	271566
TWD97-Y	2763092	2763082	2763105	2763109

公告地號	公告列管面積 (平方公尺)	已解列面積 (平方公尺)	本次解列面積 (平方公尺)
中壢區三座屋段舊社小段 17-8(部分坵塊) 地號	722	0	252

註：

1. 此解列坵塊以該場址代碼利用粗體及底線說明。
2. 此公告範圍示意圖因影像、坵塊及地籍圖資分屬不同管理單位，而有地圖影像校正之差異，故以內政部最新公告地籍資料為依據產製。

桃園市中壢區山嶺段 144-1(部分坵塊)地號(H13907)
公告解列土壤污染控制場址及土壤污染管制區之地號範圍示意圖



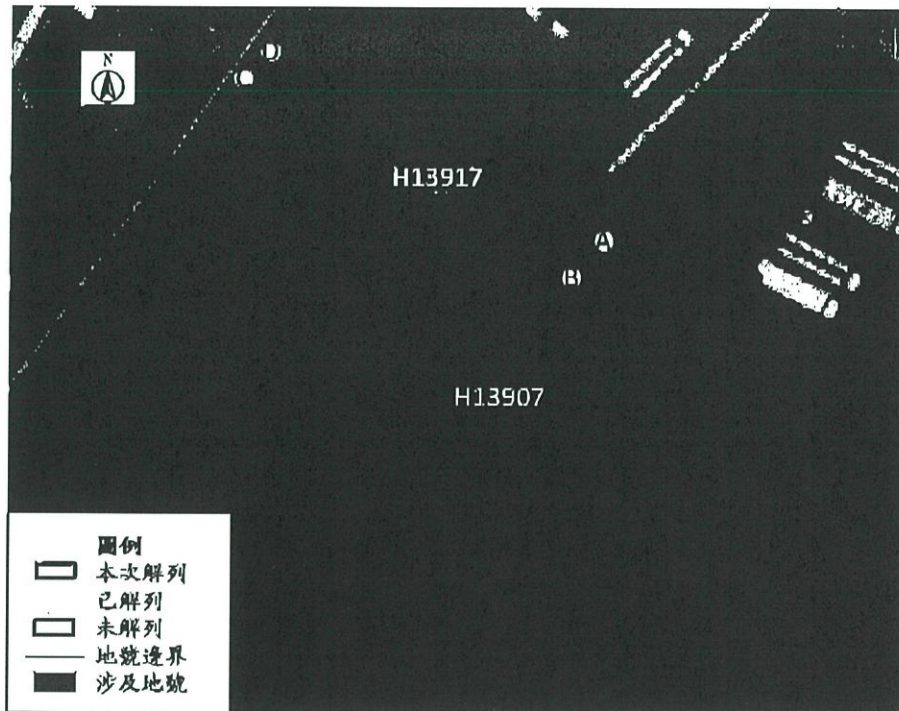
	A	B	C	D
TWD97-X	267779	267755	267747	267771
TWD97-Y	2762326	2762300	2762305	2762330

公告地號	公告列管面積 (平方公尺)	已解列面積 (平方公尺)	本次解列面積 (平方公尺)
中壢區山嶺段 144-1(部分坵塊)地號	577	0	344

註：

1. 此解列坵塊以該場址代碼利用粗體及底線說明。
2. 此公告範圍示意圖因影像、坵塊及地籍圖資分屬不同管理單位，而有地圖影像校正之差異，故以內政部最新公告地籍資料為依據產製。

桃園市中壢區山嶺段 144-1(部分坵塊)地號(H13917)
公告解列土壤污染控制場址及土壤污染管制區之地號範圍示意圖




	A	B	C	D
TWD97-X	267771	267766	267730	267733
TWD97-Y	2762330	2762326	2762347	2762351

公告地號	公告列管面積 (平方公尺)	已解列面積 (平方公尺)	本次解列面積 (平方公尺)
中壢區山嶺段 144-1(部分坵塊)地號	577	0	233

註：

1. 此解列坵塊以該場址代碼利用粗體及底線說明。
2. 此公告範圍示意圖因影像、坵塊及地籍圖資分屬不同管理單位，而有地圖影像校正之差異，故以內政部最新公告地籍資料為依據產製。

桃園市中壢區山嶺段 427(部分坵塊)地號(H13887)
公告解列土壤污染控制場址及土壤污染管制區之地號範圍示意圖




	A	B	C	D
TWD97-X	267735	267735	267700	267701
TWD97-Y	2761775	2761775	2761778	2761811

公告地號	公告列管面積 (平方公尺)	已解列面積 (平方公尺)	本次解列面積 (平方公尺)
中壢區山嶺段 427(部分坵塊)地號	1,654	0	1,009

註：

1. 此解列坵塊以該場址代碼利用粗體及底線說明。
2. 此公告範圍示意圖因影像、坵塊及地籍圖資分屬不同管理單位，而有地圖影像校正之差異，故以內政部最新公告地籍資料為依據產製。

桃園市中壢區山嶺段 427(部分坵塊)地號(H13888)
公告解列土壤污染控制場址及土壤污染管制區之地號範圍示意圖



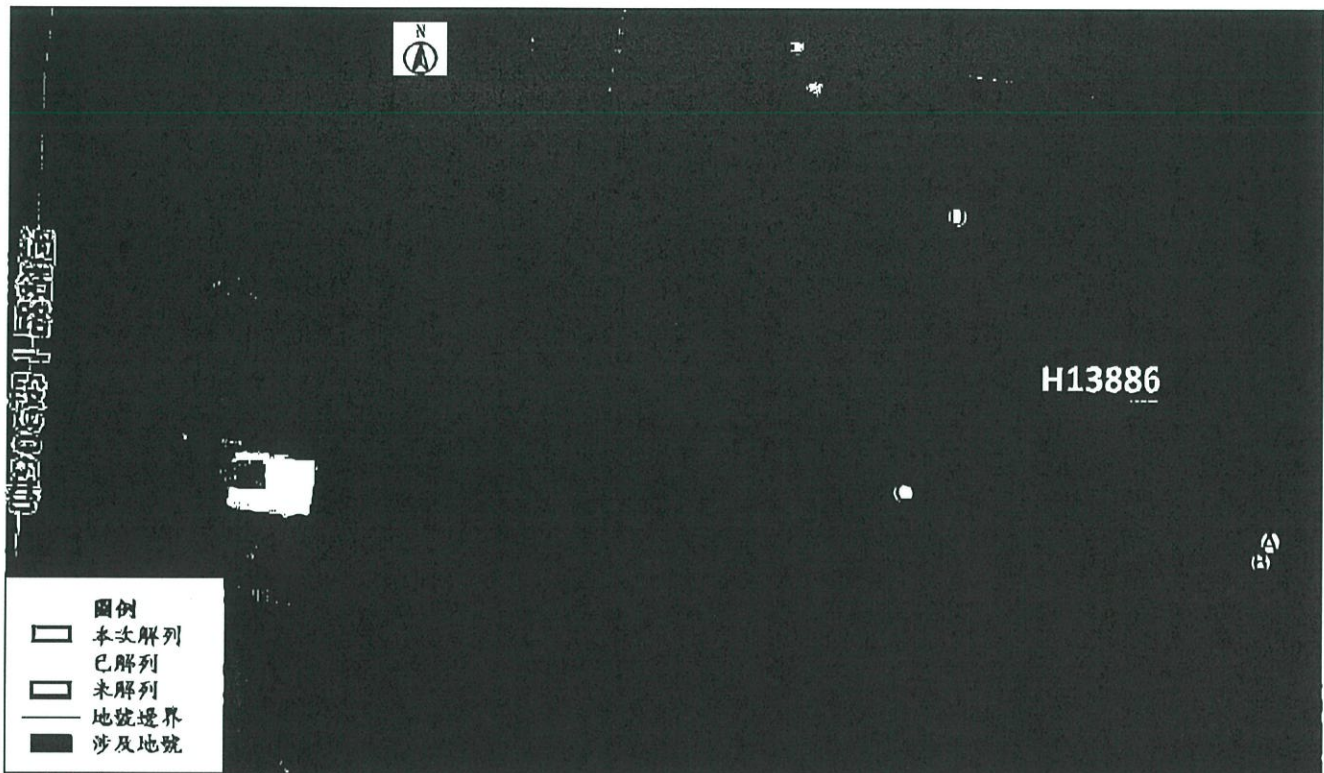
	A	B	C	D
TWD97-X	267701	267700	267679	267683
TWD97-Y	2761811	2761778	2761781	2761813

公告地號	公告列管面積 (平方公尺)	已解列面積 (平方公尺)	本次解列面積 (平方公尺)
中壢區山嶺段 427(部分坵塊)地號	1,654	0	645

註：

1. 此解列坵塊以該場址代碼利用粗體及底線說明。
2. 此公告範圍示意圖因影像、坵塊及地籍圖資分屬不同管理單位，而有地圖影像校正之差異，故以內政部最新公告地籍資料為依據產製。

桃園市中壢區山嶺段 428(部分坵塊)地號(H13886)
公告解列土壤污染控制場址及土壤污染管制區之地號範圍示意圖




	A	B	C	D
TWD97-X	267730	267730	267690	267695
TWD97-Y	2761806	2761806	2761812	2761843

公告地號	公告列管面積 (平方公尺)	已解列面積 (平方公尺)	本次解列面積 (平方公尺)
中壢區山嶺段 428(部分坵塊)地號	1,122	0	1,122

註：

1. 此解列坵塊以該場址代碼利用粗體及底線說明。
2. 此公告範圍示意圖因影像、坵塊及地籍圖資分屬不同管理單位，而有地圖影像校正之差異，故以內政部最新公告地籍資料為依據產製。

桃園市中壢區興南段公坡小段 337、338、338-1 地號(部分坵塊)(H13868)
公告解列土壤污染控制場址及土壤污染管制區之地號範圍示意圖




	A	B	C	D
TWD97-X	272364	272353	272346	272358
TWD97-Y	2762335	2762327	2762335	2762343

公告地號	公告列管面積 (平方公尺)	已解列面積 (平方公尺)	本次解列面積 (平方公尺)
中壢區興南段公坡小段 337(部分坵塊)地號	69	0	69
中壢區興南段公坡小段 338(部分坵塊)地號	54	0	54
中壢區興南段公坡小段 338-1(部分坵塊)地號	12	0	12

註：

1. 此解列坵塊以該場址代碼利用粗體及底線說明。
2. 此公告範圍示意圖因影像、坵塊及地籍圖資分屬不同管理單位，而有地圖影像校正之差異，故以內政部最新公告地籍資料為依據產製。

桃園市中壢區內壢段 595(部分坵塊)地號(H13828)
公告解列土壤污染控制場址及土壤污染管制區之地號範圍示意圖



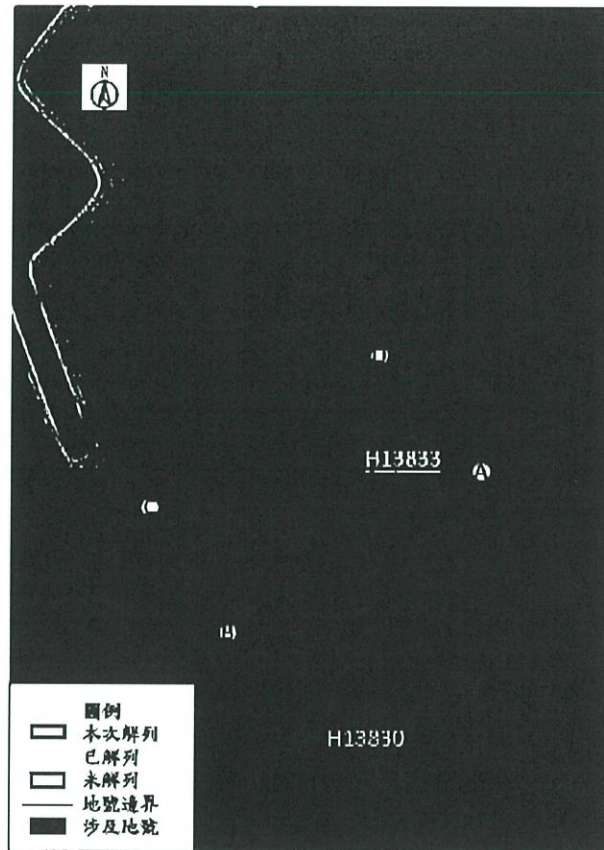
	A	B	C	D
TWD97-X	275158	275058	275058	275158
TWD97-Y	2766133	2766131	2766142	2766145

公告地號	公告列管面積 (平方公尺)	已解列面積 (平方公尺)	本次解列面積 (平方公尺)
中壢區內壢段 595(部分坵塊)地號	1,206	0	1,206

註：

1. 此解列坵塊以該場址代碼利用粗體及底線說明。
2. 此公告範圍示意圖因影像、坵塊及地籍圖資分屬不同管理單位，而有地圖影像校正之差異，故以內政部最新公告地籍資料為依據產製。

桃園市中壢區洽溪段 605、608、609、610、611 地號(部分坵塊)(H13833)
公告解列土壤污染控制場址及土壤污染管制區之地號範圍示意圖



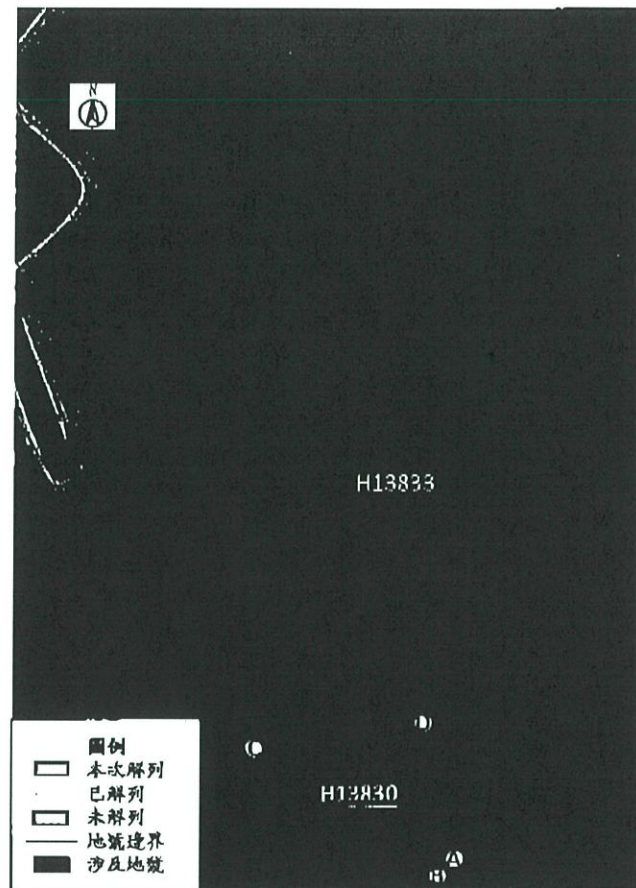
	A	B	C	D
TWD97-X	270316	270249	270229	270288
TWD97-Y	2767929	2767886	2767919	2767960

公告地號	公告列管面積 (平方公尺)	已解列面積 (平方公尺)	本次解列面積 (平方公尺)
中壢區洽溪段 605(部分坵塊)地號	65	0	65
中壢區洽溪段 608(部分坵塊)地號	747	0	747
中壢區洽溪段 609(部分坵塊)地號	95	0	95
中壢區洽溪段 610(部分坵塊)地號	2,443	0	1,440
中壢區洽溪段 611(部分坵塊)地號	769	0	769

註：

1. 此解列坵塊以該場址代碼利用粗體及底線說明。
2. 此公告範圍示意圖因影像、坵塊及地籍圖資分屬不同管理單位，而有地圖影像校正之差異，故以內政部最新公告地籍資料為依據產製。

桃園市中壢區洽溪段 610、649 地號(部分坵塊)(H13830)
公告解列土壤污染控制場址及土壤污染管制區之地號範圍示意圖




	A	B	C	D
TWD97-X	270307	270307	270262	270302
TWD97-Y	2767835	2767835	2767867	2767870

公告地號	公告列管面積 (平方公尺)	已解列面積 (平方公尺)	本次解列面積 (平方公尺)
中壢區洽溪段 610(部分坵塊)地號	2,443	0	1,003
中壢區洽溪段 649(部分坵塊)地號	310	0	310

註：

1. 此解列坵塊以該場址代碼利用粗體及底線說明。
2. 此公告範圍示意圖因影像、坵塊及地籍圖資分屬不同管理單位，而有地圖影像校正之差異，故以內政部最新公告地籍資料為依據產製。

桃園市龜山區蔗園段 83(部分坵塊)地號(H14301)
公告解列土壤污染控制場址及土壤污染管制區之地號範圍示意圖



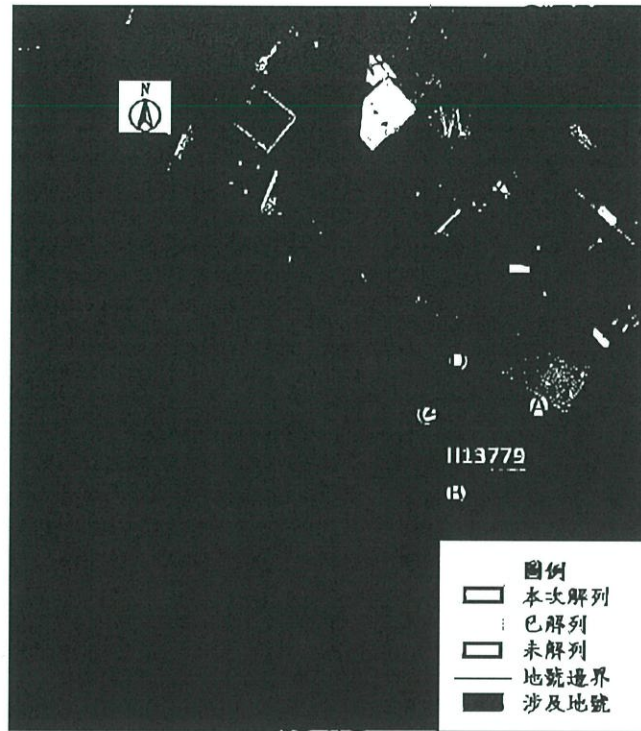
	A	B	C	D
TWD97-X	280239	280219	280206	280235
TWD97-Y	2770732	2770681	2770688	2770734

公告地號	公告列管面積 (平方公尺)	已解列面積 (平方公尺)	本次解列面積 (平方公尺)
龜山區蔗園段 83(部分坵塊)地號	762	0	762

註：

1. 此解列坵塊以該場址代碼利用粗體及底線說明。
2. 此公告範圍示意圖因影像、坵塊及地籍圖資分屬不同管理單位，而有地圖影像校正之差異，故以內政部最新公告地籍資料為依據產製。

桃園市蘆竹區南崁廟口段山鼻子小段 88、89-1(部分坵塊)地號(H13779)
公告解列土壤污染控制場址及土壤污染管制區之地號範圍示意圖



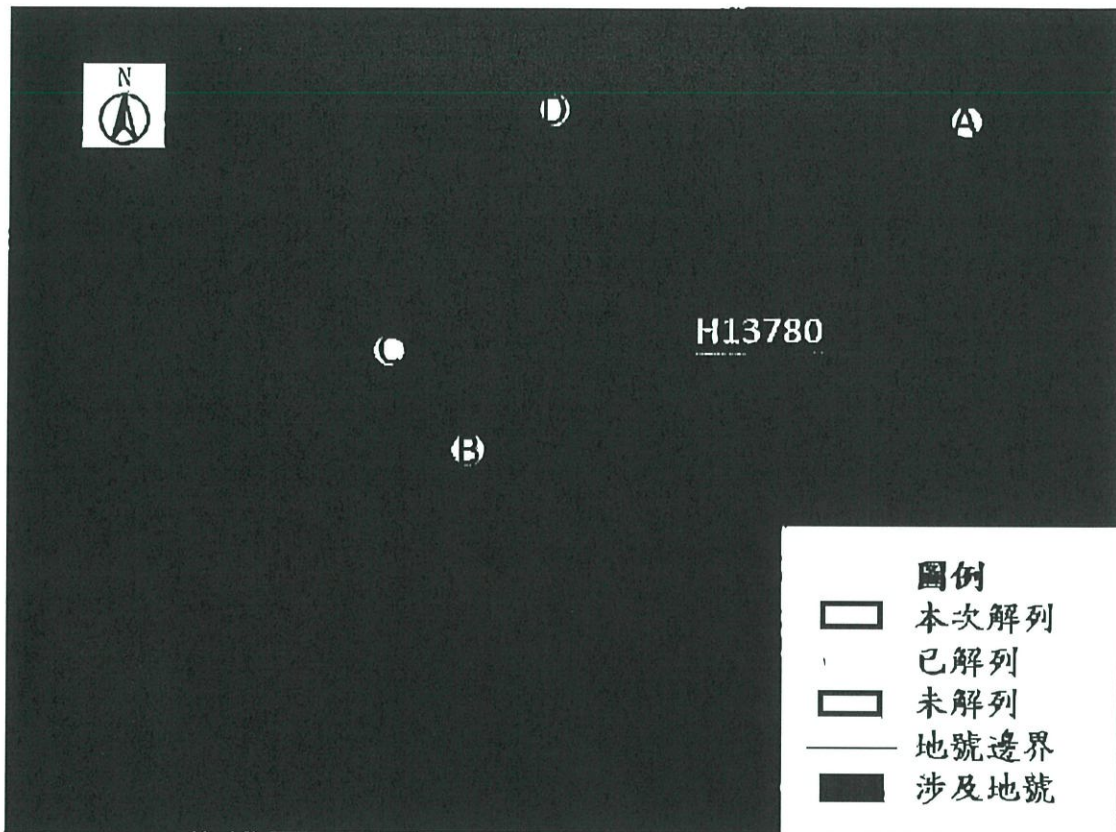
	A	B	C	D
TWD97-X	280005	279985	279978	279987
TWD97-Y	2774561	2774541	2774560	2774569

公告地號	公告列管面積 (平方公尺)	已解列面積 (平方公尺)	本次解列面積 (平方公尺)
蘆竹區南崁廟口段山鼻子小段 88 地號	325	0	325
蘆竹區南崁廟口段山鼻子小段 89-1(部分 坵塊)地號	82	0	82

註：

1. 此解列坵塊以該場址代碼利用粗體及底線說明。
2. 此公告範圍示意圖因影像、坵塊及地籍圖資分屬不同管理單位，而有地圖影像校正之差異，故以內政部最新公告地籍資料為依據產製。

桃園市蘆竹區南崁廟口段山鼻子小段 89-2(部分坵塊)地號(H13780)
公告解列土壤污染控制場址及土壤污染管制區之地號範圍示意圖



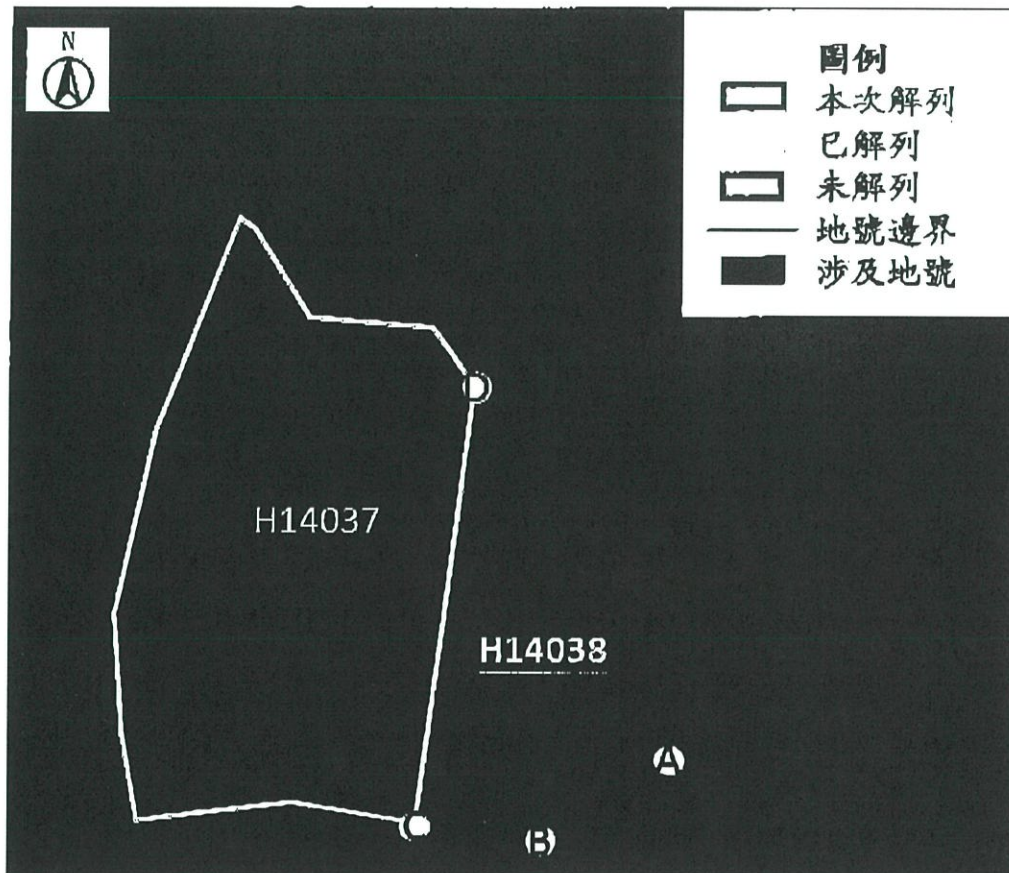
	A	B	C	D
TWD97-X	279987	279955	279948	279957
TWD97-Y	2774559	2774537	2774542	2774560

公告地號	公告列管面積 (平方公尺)	已解列面積 (平方公尺)	本次解列面積 (平方公尺)
蘆竹區南崁廟口段山鼻子小段 89-2(部分坵塊)地號	648	0	648

註：

1. 此解列坵塊以該場址代碼利用粗體及底線說明。
2. 此公告範圍示意圖因影像、坵塊及地籍圖資分屬不同管理單位，而有地圖影像校正之差異，故以內政部最新公告地籍資料為依據產製。

桃園市蘆竹區南崁下段 577-2(部分坵塊)、580 地號(H14038)
公告解列土壤污染控制場址及土壤污染管制區之地號範圍示意圖



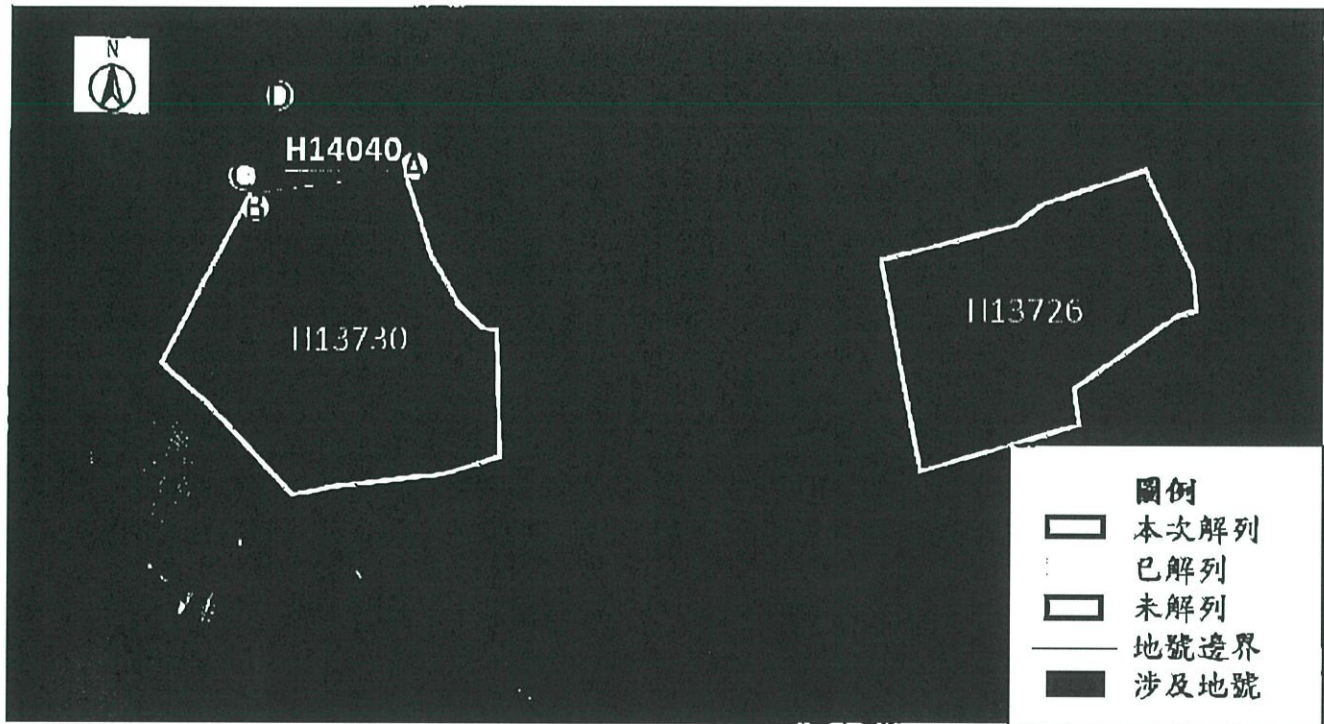
	A	B	C	D
TWD97-X	278684	278675	278668	278672
TWD97-Y	2771088	2771082	2771083	2771111

公告地號	公告列管面積 (平方公尺)	已解列面積 (平方公尺)	本次解列面積 (平方公尺)
蘆竹區南崁下段 577-2(部分坵塊)地號	208	74	134
蘆竹區南崁下段 580 地號	862	754	108

註：

1. 此解列坵塊以該場址代碼利用粗體及底線說明。
2. 此公告範圍示意圖因影像、坵塊及地籍圖資分屬不同管理單位，而有地圖影像校正之差異，故以內政部最新公告地籍資料為依據產製。
3. 桃園市蘆竹區南崁下段 577-2(部分坵塊)地號公告面積為 208 平方公尺，於前次解列面積 74 平方公尺，本次解列面積 134 平方公尺。
4. 桃園市蘆竹區南崁下段 580 地號公告面積為 862 平方公尺，於前次解列面積 754 平方公尺，本次解列面積 108 平方公尺。

桃園市蘆竹區南崁下段 581-12 地號(部分坵塊)(H14040)
公告解列土壤污染控制場址及土壤污染管制區之地號範圍示意圖



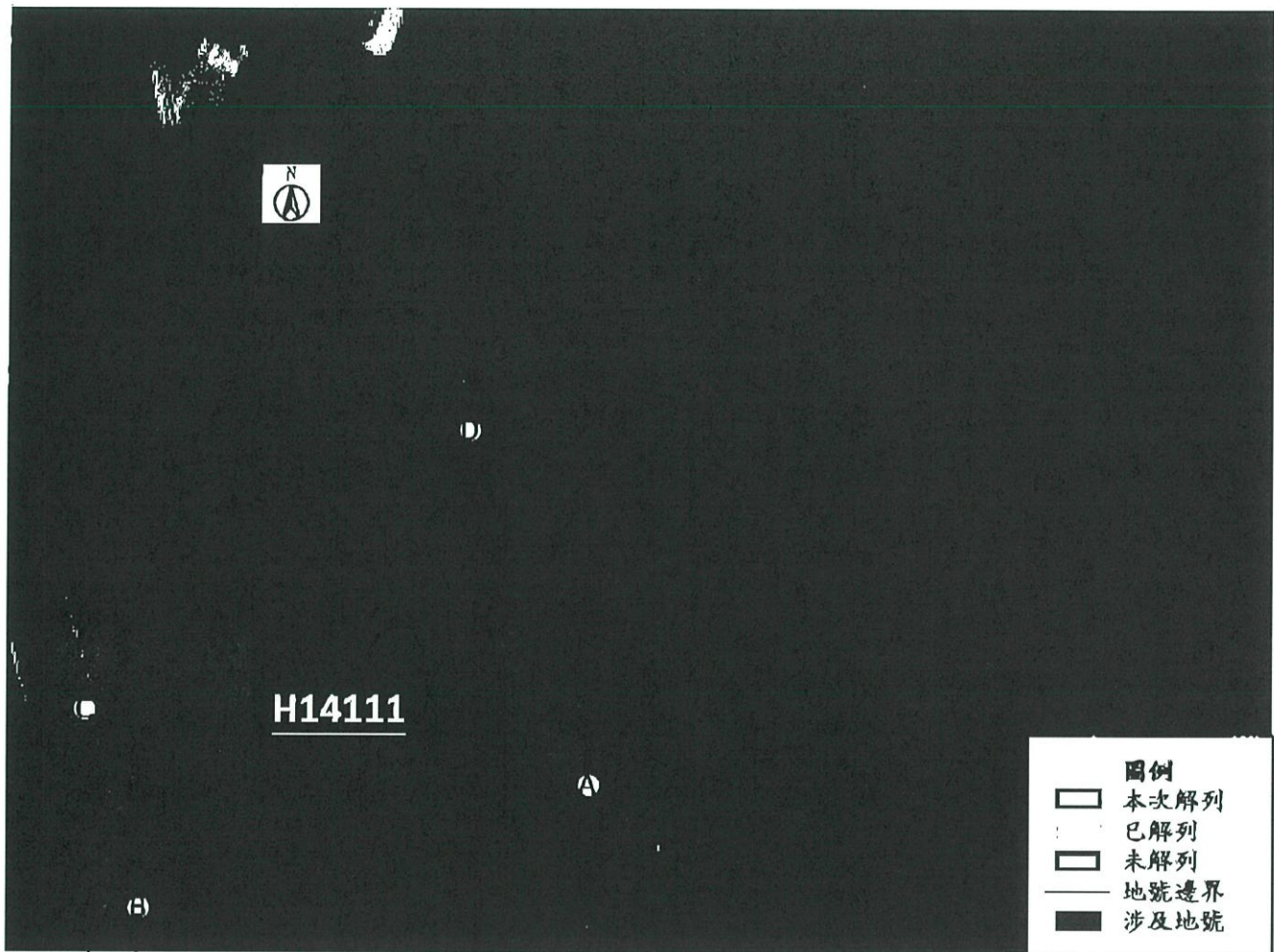
	A	B	C	D
TWD97-X	278607	278581	278581	278590
TWD97-Y	2770936	2770931	2770931	2770947

公告地號	公告列管面積 (平方公尺)	已解列面積 (平方公尺)	本次解列面積 (平方公尺)
蘆竹區南崁下段 581-12(部分坵塊)地號	3,316	3,085	231

註：

1. 此解列坵塊以該場址代碼利用粗體及底線說明。
2. 此公告範圍示意圖因影像、坵塊及地籍圖資分屬不同管理單位，而有地圖影像校正之差異，故以內政部最新公告地籍資料為依據產製。
3. 桃園市蘆竹區南崁下段 581-12(部分坵塊)地號公告面積為 3,316 平方公尺，於前次解列面積 3,085 平方公尺，本次解列面積 231 平方公尺。

桃園市蘆竹區中興段 1122(部分坵塊)、1122-1(部分坵塊)地號(H14111)
公告解列土壤污染控制場址及土壤污染管制區之地號範圍示意圖



	A	B	C	D
TWD97-X	275576	275531	275526	275563
TWD97-Y	2767153	2767140	2767160	2767188

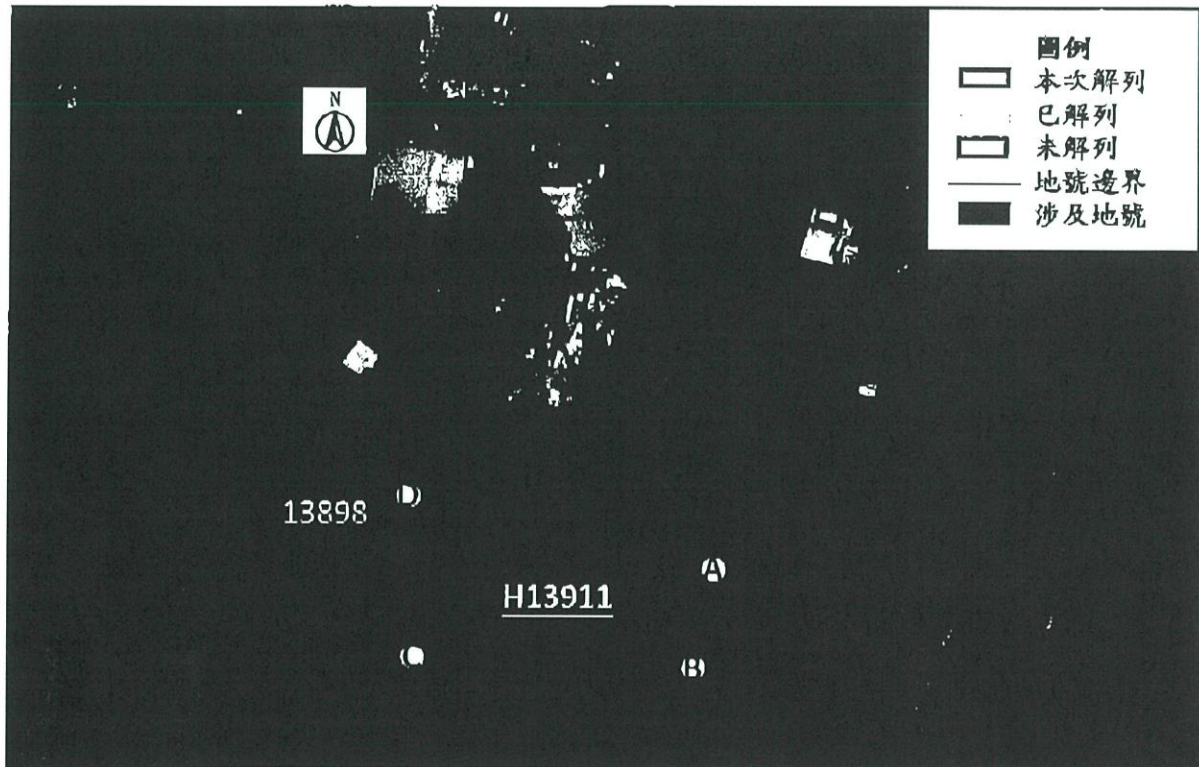
公告地號	公告列管面積 (平方公尺)	已解列面積 (平方公尺)	本次解列面積 (平方公尺)
蘆竹區中興段 1122(部分坵塊)地號	962	0	962
蘆竹區中興段 1122-1(部分坵塊)地號	265	0	265

註：

1. 此解列坵塊以該場址代碼利用粗體及底線說明。
2. 此公告範圍示意圖因影像、坵塊及地籍圖資分屬不同管理單位，而有地圖影像校正之差異，故以內政部最新公告地籍資料為依據產製。

桃園市大園區華興段 1102(原為照鏡段 247-5)、1099(原為照鏡段 256-10)地號(部分坵塊)(H13911)

公告解列土壤污染控制場址及土壤污染管制區之地號範圍示意圖



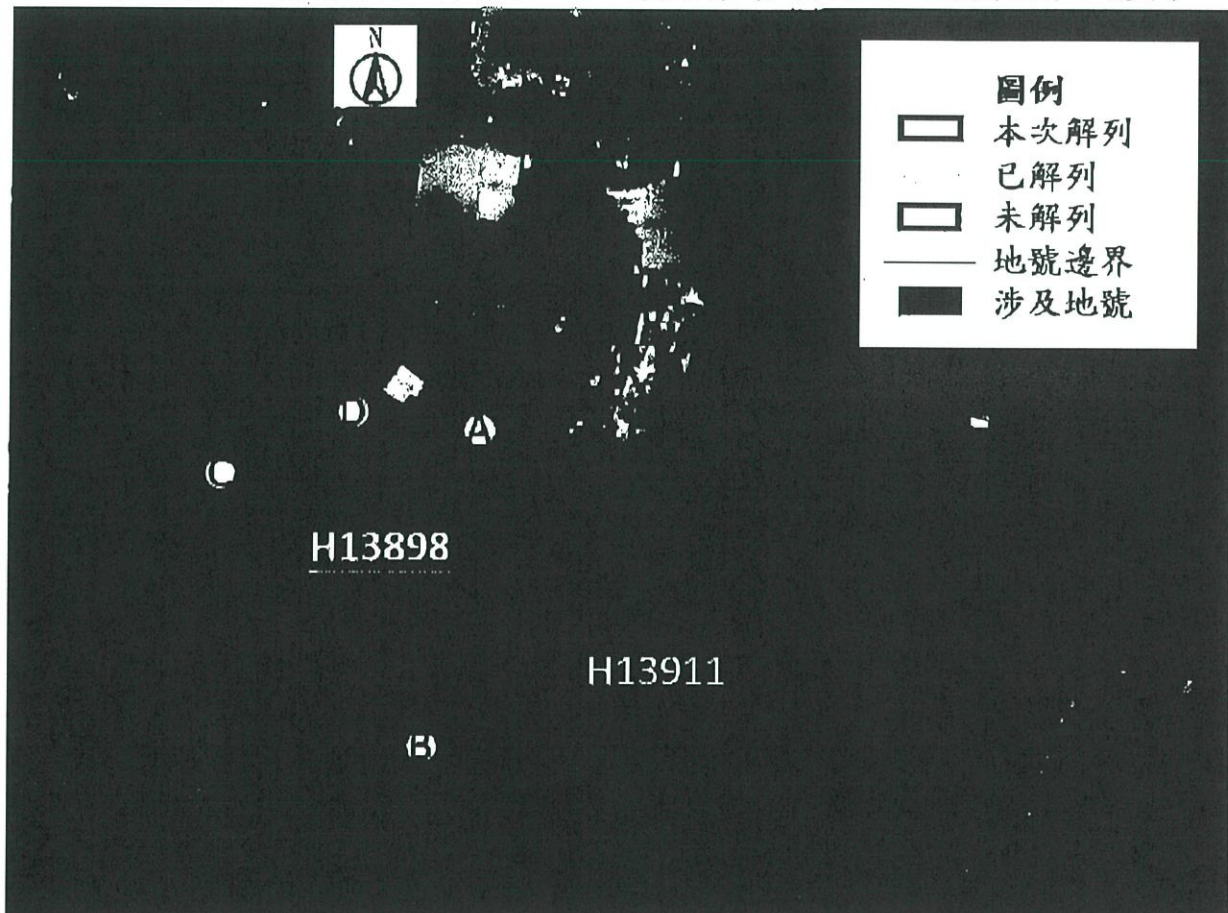
	A	B	C	D
TWD97-X	270010	270006	269970	269971
TWD97-Y	2768592	2768579	2768597	2768601

公告地號	公告列管面積 (平方公尺)	已解列面積 (平方公尺)	本次解列面積 (平方公尺)
大園區華興段 1102(部分坵塊)地號 (原為大園區照鏡段 247-5(部分坵塊)地號)	547	0	547
大園區華興段 1099(部分坵塊)地號 (原為大園區照鏡段 256-10(部分坵塊)地號)	709	0	68

註：

1. 此解列坵塊以該場址代碼利用粗體及底線說明。
2. 此公告範圍示意圖因影像、坵塊及地籍圖資分屬不同管理單位，而有地圖影像校正之差異，故以內政部最新公告地籍資料為依據產製。
3. 桃園市大園區照鏡段 247-5、256-10 地號(部分坵塊)(NP0178-32)，經桃園市政府 106 年 3 月 10 日府環水字第 1060049038 號令進行列管公告，後續經重測，其地號變更為大園區華興段 1102、1099 地號，經查，大園區照鏡段 247-5、256-10 地號(部分坵塊)(NP0178-32)坵塊公告污染範圍，重測後為大園區華興段 1102、1099 地號(部分坵塊)。

桃園市大園區華興段 1099(原為照鏡段 256-10)(部分坵塊)地號(H13898)
公告解列土壤污染控制場址及土壤污染管制區之地號範圍示意圖




	A	B	C	D
TWD97-X	269972	269965	269941	269957
TWD97-Y	2768615	2768581	2768611	2768618

公告地號	公告列管面積 (平方公尺)	已解列面積 (平方公尺)	本次解列面積 (平方公尺)
大園區華興段 1099(部分坵塊)地號 (原為大園區照鏡段 256-10(部分坵塊)地號)	709	0	641

註：

1. 此解列坵塊以該場址代碼利用粗體及底線說明。
2. 此公告範圍示意圖因影像、坵塊及地籍圖資分屬不同管理單位，而有地圖影像校正之差異，故以內政部最新公告地籍資料為依據產製。
3. 桃園市大園區照鏡段 256-10 地號(部分坵塊)(NP0024-30)，經桃園市政府 106 年 3 月 10 日府環水字第 1060049038 號令進行列管公告，後續經重測，其地號變更為大園區華興段 1099 地號，經查，大園區照鏡段 256-10 地號(部分坵塊)(NP0024-30)坵塊公告污染範圍，重測後為大園區華興段 1099(部分坵塊)地號，故本次一併辦理解除列管作業。

桃園市新屋區青田段 433(部分坵塊)地號(H14059)
公告解列土壤污染控制場址及土壤污染管制區之地號範圍示意圖



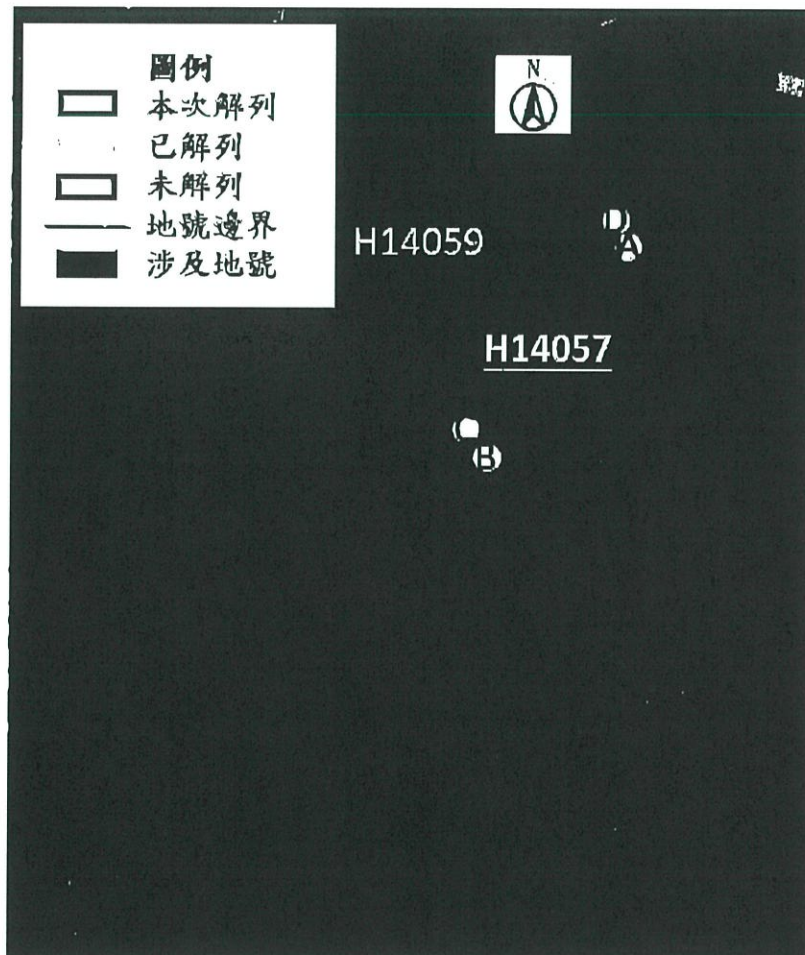
	A	B	C	D
TWD97-X	264420	264407	264407	264420
TWD97-Y	2760688	2760684	2760689	2760692

公告地號	公告列管面積 (平方公尺)	已解列面積 (平方公尺)	本次解列面積 (平方公尺)
新屋區青田段 433(部分坵塊)地號	1,740	0	57

註：

1. 此解列坵塊以該場址代碼利用粗體及底線說明。
2. 此公告範圍示意圖因影像、坵塊及地籍圖資分屬不同管理單位，而有地圖影像校正之差異，故以內政部最新公告地籍資料為依據產製。

桃園市新屋區青田段 433(部分坵塊)、434(部分坵塊)地號(H14057)
公告解列土壤污染控制場址及土壤污染管制區之地號範圍示意圖




	A	B	C	D
TWD97-X	264479	264435	264435	264473
TWD97-Y	2760701	2760639	2760639	2760702

公告地號	公告列管面積 (平方公尺)	已解列面積 (平方公尺)	本次解列面積 (平方公尺)
新屋區青田段 433(部分坵塊)地號	1,740	0	1683
新屋區青田段 434(部分坵塊)地號	377	0	377

註：

1. 此解列坵塊以該場址代碼利用粗體及底線說明。
2. 此公告範圍示意圖因影像、坵塊及地籍圖資分屬不同管理單位，而有地圖影像校正之差異，故以內政部最新公告地籍資料為依據產製。

桃園市新屋區青田段 435(部分坵塊)、436(部分坵塊)地號(H14058)
公告解列土壤污染控制場址及土壤污染管制區之地號範圍示意圖




	A	B	C	D
TWD97-X	264427	264400	264393	264415
TWD97-Y	2670695	2760690	2760713	2760722

公告地號	公告列管面積 (平方公尺)	已解列面積 (平方公尺)	本次解列面積 (平方公尺)
新屋區青田段 435(部分坵塊)地號	377	0	377
新屋區青田段 436(部分坵塊)地號	204	0	204

註：

1. 此解列坵塊以該場址代碼利用粗體及底線說明。
2. 此公告範圍示意圖因影像、坵塊及地籍圖資分屬不同管理單位，而有地圖影像校正之差異，故以內政部最新公告地籍資料為依據產製。

桃園市新屋區青田段 799 地號(H14056)
公告解列土壤污染控制場址及土壤污染管制區之地號範圍示意圖




	A	B	C	D
TWD97-X	264187	264131	264089	264187
TWD97-Y	2760304	2760260	2760283	2760304

公告地號	公告列管面積 (平方公尺)	已解列面積 (平方公尺)	本次解列面積 (平方公尺)
新屋區青田段 799(部分坵塊)地號	1,419	0	1,419

註：

1. 此解列坵塊以該場址代碼利用粗體及底線說明。
2. 此公告範圍示意圖因影像、坵塊及地籍圖資分屬不同管理單位，而有地圖影像校正之差異，故以內政部最新公告地籍資料為依據產製。

桃園市新屋區青田段 809(部分坵塊)地號(H14053)
公告解列土壤污染控制場址及土壤污染管制區之地號範圍示意圖



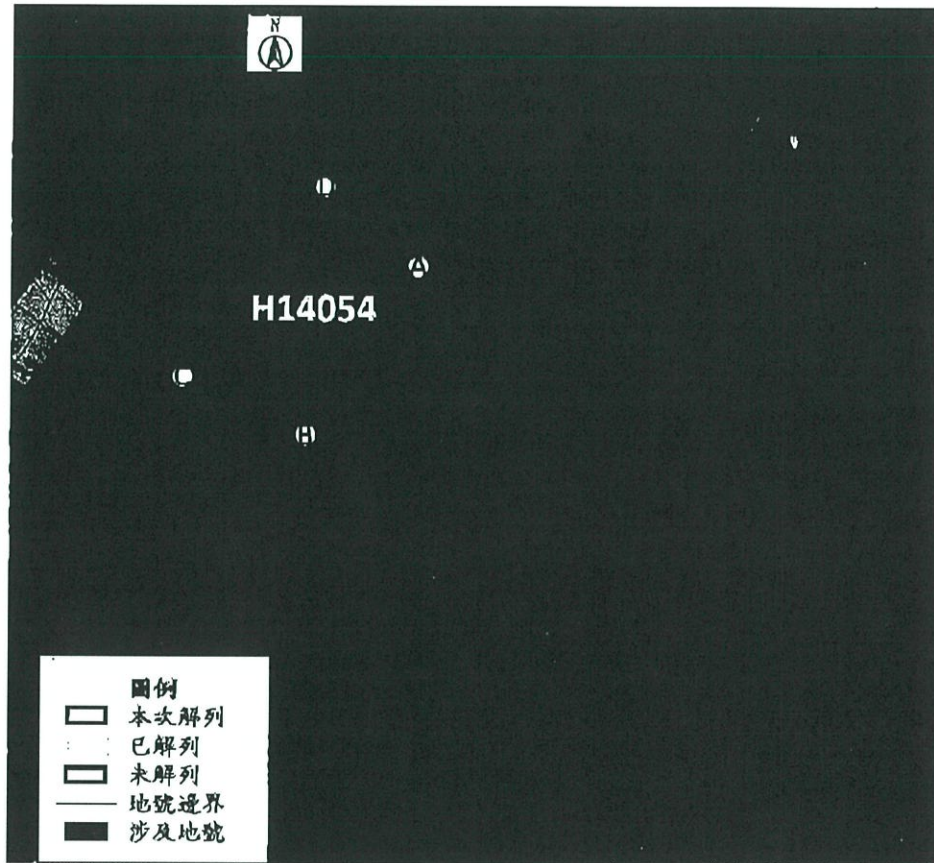
	A	B	C	D
TWD97-X	265088	265086	265051	265075
TWD97-Y	2760226	2760207	2760242	2760271

公告地號	公告列管面積 (平方公尺)	已解列面積 (平方公尺)	本次解列面積 (平方公尺)
新屋區青田段 809(部分坵塊)地號	1,133	0	1,133

註：

1. 此解列坵塊以該場址代碼利用粗體及底線說明。
2. 此公告範圍示意圖因影像、坵塊及地籍圖資分屬不同管理單位，而有地圖影像校正之差異，故以內政部最新公告地籍資料為依據產製。

桃園市新屋區青田段 822(部分坵塊)、824(部分坵塊)、825(部分坵塊)地號
(H14054)
公告解列土壤污染控制場址及土壤污染管制區之地號範圍示意圖




	A	B	C	D
TWD97-X	264832	264810	264789	264812
TWD97-Y	2760066	2760038	2760046	2760081

公告地號	公告列管面積 (平方公尺)	已解列面積 (平方公尺)	本次解列面積 (平方公尺)
新屋區青田段 822(部分坵塊)地號	221	0	221
新屋區青田段 824(部分坵塊)地號	206	0	206
新屋區青田段 825(部分坵塊)地號	579	0	579

註：

1. 此解列坵塊以該場址代碼利用粗體及底線說明。
2. 此公告範圍示意圖因影像、坵塊及地籍圖資分屬不同管理單位，而有地圖影像校正之差異，故以內政部最新公告地籍資料為依據產製。

桃園市新屋區青田段 944(部分坵塊)地號(H14055)
公告解列土壤污染控制場址及土壤污染管制區之地號範圍示意圖



	A	B	C	D
TWD97-X	264816	264756	264742	264742
TWD97-Y	2759998	2759994	2760023	2760023

公告地號	公告列管面積 (平方公尺)	已解列面積 (平方公尺)	本次解列面積 (平方公尺)
新屋區青田段 944(部分坵塊)地號	1,271	0	1,271

註：

1. 此解列坵塊以該場址代碼利用粗體及底線說明。
2. 此公告範圍示意圖因影像、坵塊及地籍圖資分屬不同管理單位，而有地圖影像校正之差異，故以內政部最新公告地籍資料為依據產製。