

正本

發文方式：紙本郵寄(普通掛號)

檔 號：

保存年限：

## 桃園市政府建築管理處 函

桃園市桃園區縣府路232號

地址：33001桃園市桃園區縣府路1號  
承辦人：黃懷德  
電話：03-3322101#6101  
電子信箱：10009201@mail.tycg.gov.tw

受文者：桃園市建築師公會

發文日期：中華民國112年7月19日

發文字號：桃建照字第1120056650號

速別：普通件

密等及解密條件或保密期限：

附件：如主旨

主旨：函轉本府112年7月17日府環水字第1120195572號函解除昇榮科技股份有限公司二廠所在本市觀音區工業區段三小段146-2地號土地為地下水污染控制場址及地下水污染管制區之公告各1份，惠請貴單位協助管制事項系統辦理，請查照。

說明：依據本府112年7月17日府環水字第1120195572號函辦理。

正本：系統上線資訊股份有限公司、桃園市建築師公會

副本：本處建照科

處長邱英哲  
副處長 陳育時 請假 代行

本案依分層負責規定授權業務主管決行

## 桃園市政府 函

地址：330206桃園市桃園區縣府路1號  
承辦人：王僅堂  
電話：(03)338-6021#1325  
電子信箱：001289@tydep.gov.tw


受文者：桃園市政府建築管理處

發文日期：中華民國112年7月17日  
發文字號：府環水字第1120195572號  
速別：普通件  
密等及解密條件或保密期限：  
附件：如主旨 (376430306I\_1120195572\_ATTACH1.pdf)

主旨：檢送本府112年7月7日府環水字第1120182907、  
11201829071號公告解除昇榮科技股份有限公司二廠所在  
本市觀音區工業區段三小段146-2地號土地為地下水污染  
控制場址及地下水污染管制區之公告各1份，請張貼公告  
並逕依權責辦理，請查照。

說明：依據土壤及地下水污染整治法第26條第2項第2款規定辦  
理。

正本：桃園市觀音區公所、桃園市中壢地政事務所、本府秘書處（請刊登公報）  
副本：行政院環境保護署(含附件)、行政院環境保護署環境督察總隊(含附件)、行政院  
環境保護署環境督察總隊北區環境督察大隊(含附件)、桃園市政府建築管理處  
(含附件)、桃園市政府經濟發展局(含附件)、桃園市政府水務局(含附件)




檔 號：

保存年限：

## 桃園市政府 公告

發文日期：中華民國112年7月7日  
發文字號：府環水字第11201829071號  
附件：



主旨：公告解除昇榮科技股份有限公司二廠所在本市觀音區工業區段三小段146-2地號土地為地下水污染管制區。  
依據：土壤及地下水污染整治法第26條第2項第2款規定辦理。  
公告事項：本府前以107年3月13日府環水字第1070045732號公告昇榮科技股份有限公司二廠所在本市觀音區工業區段三小段146-2地號土地地下水污染管制區之列管，經本府依據「112年度桃園市土壤及地下水污染調查及查證工作計畫」於112年4月25日進行地下水污染驗證結果，地下水檢測濃度低於地下水污染(第2類)管制標準，故予以解除地下水污染管制區列管及相關管制事項。


市長張善政

檔 號：

保存年限：

## 桃園市政府 公告

發文日期：中華民國112年7月7日  
發文字號：府環水字第1120182907號  
附件：

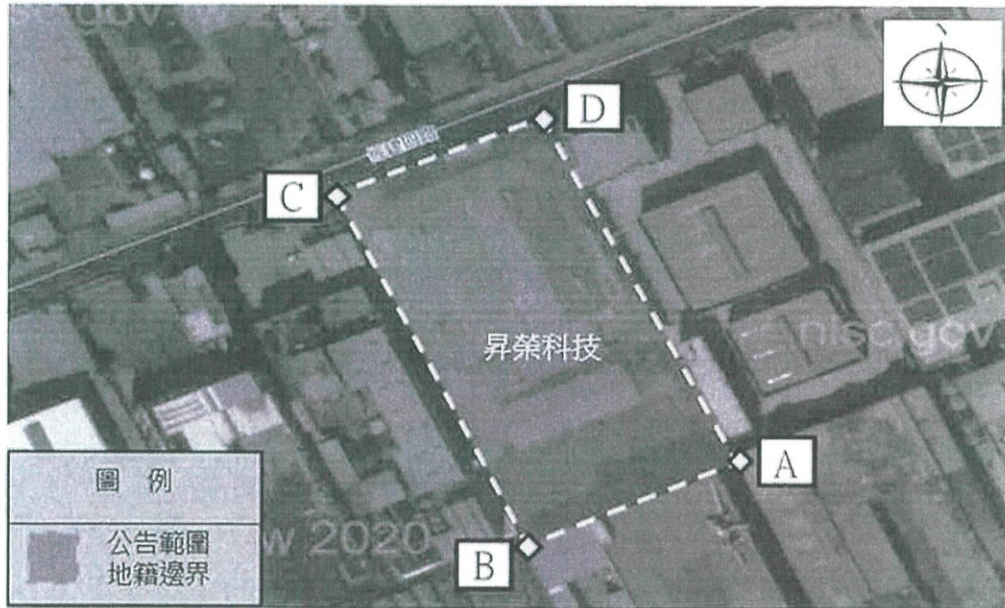


主旨：公告解除昇榮科技股份有限公司二廠所在本市觀音區工業區段三小段146-2地號土地為地下水污染控制場址。  
依據：土壤及地下水污染整治法第26條第2項第1款規定辦理。  
公告事項：本府前以107年2月12日府環水字第1070027548號公告昇榮科技股份有限公司二廠所在本市觀音區工業區段三小段146-2地號土地地下水污染控制場址之列管，經本府依據「112年度桃園市土壤及地下水污染調查及查證工作計畫」於112年4月25日進行地下水污染驗證結果，地下水檢測濃度低於地下水污染(第2類)管制標準，故予以解除地下水污染控制場址之列管。

市長張善政

昇榮科技股份有限公司二廠  
地下水污染整治場址及管制區解列範圍套繪圖

桃園市觀音區工業區段三小段 146-2 地號



場址名稱

昇榮科技股份有限公司二廠 公告面積 5,000 m<sup>2</sup> 中心座標 X: 261790.258 ; Y: 2772266.678

場址位置

地址：桃園市觀音區經建四路 2-28 號  
地號：桃園市觀音區工業區段三小段 146-2 地號

點位	X座標 (TWD97)	Y座標 (TWD97)	點位	X座標 (TWD97)	Y座標 (TWD97)
A	261833.609	2772231.841	C	261746.886	2772301.579
B	261788.448	2772211.076	D	261791.930	2772322.162

註：此公告範圍示意圖因影像、坵塊及地籍圖資分屬不同管理單位，而有地圖投影校正之差異，故以內政部最新公告地籍資料為依據產製。