

臺北市政府都市發展局 函

地址：11008 臺北市信義區市府路1號
承辦人：梁兼銘
電話：02-27208889轉8515
傳真：02-27227934
電子信箱：ap6176@gov.taipei

受文者：中華民國全國建築師公會

發文日期：中華民國113年4月24日

發文字號：北市都授建字第1133025936號

速別：普通件

密等及解密條件或保密期限：

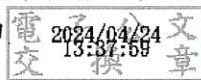
附件：如主旨 (31119902_1133025936_1_ATTACHMENT1.pdf、
31119902_1133025936_1_ATTACHMENT2.pdf、31119902_1133025936_1_ATTACHMENT3.pdf、
31119902_1133025936_1_ATTACHMENT4.pdf)

主旨：有關修正「臺北市畸零地使用自治條例」案經本府113年4月1日府授法二字第1130113302號令公布在案，請查照並轉知貴會所屬會員。

說明：

- 一、依本府113年4月1日府授法二字第1130113302號函辦理。
- 二、本案納入本局113年臺北市建管法令函釋彙編第021號，目錄第一組編號第006號。
- 三、本案收列於本市建管處網站網址：https://www.dbaweb.tcg.gov.tw/taipeilaw/Law_Query.aspx請參考。

正本：中華民國全國建築師公會、臺北市建築師公會、台北市不動產開發商業同業公會
副本：臺北市政府法務局



臺北市政府 函

地址：111204臺北市信義區市府路1號9樓
東北區
承辦人：姜宜泰
電話：27208889#2404
傳真：0227593266
電子信箱：za-10444@mail.tapei.gov.
tw

受文者：臺北市政府都市發展局

發文日期：中華民國113年4月1日

發文字號：府授法二字第1130113302號

速別：普通件

密等及解密條件或保密期限：

附件：本自治條例修正條文、公布令及內政部函影本各1份


(31024932_1130113302_1_ATTACH1.pdf、31024932_1130113302_1_ATTACH2.
pdf、31024932_1130113302_1_ATTACH3.pdf)

主旨：有關修正「臺北市畸零地使用自治條例」案，業經本府
113年4月1日府法綜字第1133013401號令公布在案，請查
照。

說明：

- 一、本案業經內政部113年3月26日台內國字第1130802221號函核定，並經本府以旨揭令公布，內政部意見併請臺北市政府都市發展局列為下次修正參考。
- 二、檢附本自治條例修正條文、公布令及內政部函影本各1份。

正本：臺北市政府都市發展局、臺北市議會

副本：



內政部 函

地址：105404臺北市松山區八德路2段342
號(國土署)
聯絡人：張譯云
聯絡電話：02-87712345#2699
電子郵件：yyun2000@nlma.gov.tw
傳真：02-87712709

受文者：臺北市政府

發文日期：中華民國113年3月26日
發文字號：台內國字第1130802221號
速別：普通件
密等及解密條件或保密期限：
附件：

主旨：所報「臺北市畸零地使用自治條例」修正案，予以照案核定，請查照。

說明：

- 一、復貴府113年1月24日府授法二字第1120150554號函。
- 二、本案另提供參考意見如下：

- (一)有關旨揭自治條例第11條第2項都市更新事業計畫已核定之除書規定，該都市更新事業計畫範圍是否納入所鄰接之公有畸零地？因該條文之修法說明與修正總說明未詳細敘明，建議貴府於說明欄詳予敘明，以避免執行疑義。
- (二)依臺北市法規標準自治條例第28條第2項規定，僅修正案增加少數條文時得冠以「之一」、「之二」等文字，惟本案係屬全文修正，是第8條之1條次未符貴府法制體例，請納入未來修法參考。

正本：臺北市政府

副本：新北市政府、桃園市政府、臺中市政府、臺南市政府、高雄市政府、各縣(市)政府、中華民國全國建築師公會、中華民國不動產開發商業同業公會全國聯合會、

臺北市政府 1130326



AAAA1130113302

本部法制處

電 2024/03/26 文
交 18: 換 章



裝



訂

線

「臺北市畸零地使用自治條例」修正條文

第一條 本自治條例依建築法第四十六條規定制定之。

第二條 本自治條例之主管機關為臺北市政府都市發展局（以下簡稱都發局）。

第三條 本自治條例所稱畸零地，指符合下列各款情事之一者：

一、建築基地寬度或深度未符合臺北市土地使用分區管制自治條例（以下簡稱土管自治條例）或都市計畫書圖規定。

二、建築基地臨接建築線寬度，未達四點八公尺以上。

臨接交叉角之建築基地，側面依規定應設置騎樓或無遮簷行道者，前項第一款寬度之認定基準，應以土管自治條例或都市計畫書圖規定之寬度加計騎樓或無遮簷人行道之法定寬度三點六四公尺。但都市計畫書圖就騎樓或無遮簷人行道之法定寬度另有規定者，從其規定。

第一項於未規定寬度或深度之使用分區，除保護區及農業區外，比照第一種住宅區。

建築基地有截角者，第一項寬度或深度之計算，以未截角之尺寸為準。

第四條 建築基地有下列情形之一者，非屬畸零地：

一、鄰接土地（以下簡稱鄰地）為已建築完成、現有巷道、水道，或依文化資產保存法指定或登錄有形文化資產所坐落土地，確實無法調整地形或合併使用。

二、最小寬度與平均深度符合土管自治條例規定，且與鄰地合併後，仍無法增加寬度；或最小深度與平均寬度符合土管自治條例規定，且與鄰地合併後，仍無法增加深度。

三、因都市計畫街廓之限制或經完成市地重劃，致寬度或深度不符合土管自治條例規定。

四、地界線整齊，平均寬度符合土管自治條例規定，深度在十一公尺以上。

五、相鄰經目的事業主管機關認定無法遷移之公共設施所坐落土地、合併後因法令規定仍不得建築並計入空地比，或因地形限制致無法合併使用，且無其他土地可供合併使用。

六、符合下列情形，於原建築基地範圍內新建、改建或修建者：

- (一)依土管自治條例第九十五條之二規定重建。
- (二)依都市危險及老舊建築物加速重建條例規定重建。
- (三)依臺北市高氣離子混凝土建築物善後處理自治條例規定重建。
- (四)依臺北市輻射污染建築物事件善後處理自治條例規定重建。

七、領有使用執照建築物，於原建築基地範圍內增建、改建修建或建築雜項工作物。但建築基地內僅領有圍牆雜項使用執照者，不適用本款規定。

八、申請建築圍牆。

前項第一款所稱已建築完成，指符合下列情形之一者：

- 一、現況為二層樓以上建築物。
- 二、領有使用執照或於民國六十年十二月二十四日前領有營(建)造執照一層樓以上建築物。

第五條 本自治條例所稱權利關係人，指土地所有權人、地上權人、不動產役權人、典權人、耕作權人、農育權人或民國九十九年八月三日前發生之永佃權人。

第六條 畸零地非經與鄰地調整地形或合併使用後，不得建築。

畸零地申請建築前，應先由畸零地所有權人與鄰地所有權人協議調整地形或合併使用，並由鄰地所有權人以書面通知鄰地權利關係人知悉，無法達成時，應向臺北市畸零地調處委員會（以下簡稱畸零地調處會）申請公辦調處。

調處不成立，經畸零地所有權人或鄰地所有權人提出徵收標售時，應提交畸零地調處會全體委員會議審議。

公辦調處時，畸零地所有權人或鄰地所有權人一方無故不到或請求改期二次者，視為調處不成立。

經依第二項規定審議者，原調處範圍於決議送達日起八個月內，不得再次申請調處。

第七條 前條第三項畸零地所有權人或鄰地所有權人提出徵收標售後，畸零地調處會全體委員會議應依土管自治條例或都市計

畫書圖規定之寬度及深度範圍內，就其所有與相鄰土地認定應合併使用之範圍並按徵收補償金額確認預繳承買價款。

前項提出人，得於畸零地調處會全體委員會議決議函送達日起三十日內，依應合併使用範圍向都發局預繳承買價款，申請辦理徵收及標售。

第八條 非屬畸零地之建築基地，其鄰地為畸零地且為該畸零地之唯一合併地時，起造人於申請建造執照掛號後至申報放樣勘驗前，應以書面通知該畸零地所有權人得依畸零地調處會全體委員會議近一年度建議價額讓售，並副知都發局。

都市更新單元劃定後，其鄰地為畸零地且都市更新單元為該畸零地之唯一合併地時，實施者於都市更新事業計畫報核後，應以書面通知該畸零地所有權人得依畸零地調處會全體委員會議近一年度建議價額讓售，或經雙方協議一次達成合意後納入都市更新單元，並副知都發局。

第一項畸零地所有權人，於接獲通知次日起三十日內，以書面表明願以畸零地調處會全體委員會議近一年度建議價額讓售時，起造人應負責承買合併使用，並於第一次樓版勘驗前完成變更設計；未於期限內表明視為無意願，都發局得核准放樣勘驗。

第二項畸零地所有權人，於接獲通知次日起三十日內，以書面表明願以畸零地調處會全體委員會議近一年度建議價額讓售或願意納入都市更新單元內時，實施者應負責承買或經雙方協議一次達成合意後納入都市更新單元；未於期限內達成合意者，視為無意願，都發局得續行都市更新及建造執照核發程序。

前二項畸零地所有權人於期限內表明有意願，但於表明有意願次日起三個月內未清除地上物、未檢附完成土地所有權移轉登記且塗銷他項權利、限制登記事項之土地登記謄本及無租賃權之切結書予起造人或實施者，視為無意願。

第三項或第四項之情形，受通知之畸零地屬共同持分，部分共有人不同意者，視為無意願。

第三項或第四項之情形，受通知之畸零地有數筆者，其中若部分畸零地所有權人無意願讓售或合併，致其餘畸零地未能與建築基地相連合併使用，起造人或實施者無須承買其餘畸零地或將其納入都市更新單元。

起造人或實施者依第三項或第四項規定承買後合併致建築基地、都市更新單元或該街廓土地無法合理使用，或其他特殊情形者，得提交畸零地調處會全體委員會議審議通過，免予合併使用。

第三項及第四項近一年度建議價額，經畸零地調處會全體委員會議決議後，由都發局定期公告。

依本條受通知之畸零地所有權人，於書面表示有意願時，應同時副知畸零地權利關係人。

第一項及第二項書面通知之所有權人，以通知當日之土地建築情形、地籍圖謄本及土地登記簿謄本為準。

第八條之一 有下列各款情形之一者，起造人或實施者經提請畸零地調處會全體委員會議審議通過，就其鄰接之畸零地全部或部分免適用第八條第一項、第二項或第十一條第二項規定程序：

- 一、畸零地最小寬度與平均深度符合土管自治條例規定，且與建築基地合併後，仍無法增加寬度；或最小深度與平均寬度符合土管自治條例規定，且與建築基地合併後，仍無法增加深度。且前二者畸零地已臨接建築線將來無礙建築。
- 二、畸零地狹長不整，且供鄰地建築物拆除重建時合併使用較為合理。
- 三、畸零地與建築基地或都市更新單元銜接寬度小於法定最小寬度無法達到合理使用，要求合併使用顯不合理。
- 四、鄰地為角地且符合土管自治條例第二條第三款轉向認定前面基地線，其轉向後建築基地寬度深度符合土管自治條例或都市計畫書圖規定。
- 五、其他情況特殊經都發局查明無法合併。

第九條 依第八條規定檢討辦理後，於申請建造執照或變更設計時，建築基地鄰接符合第八條規定之畸零地其範圍未新增者，免再重新檢討辦理。

第十條 第四條第一項第一款、第三款或第五款至第八款規定之建築基地，不適用第八條及第十一條第二項規定程序。

第四條第一項第六款規定之建築基地，與相鄰之已建築完成土地合併作為建築基地，經提請畸零地調處會全體委員會議審議通過，就其鄰接之畸零地全部或部分不適用第八條及第十一條第二項規定程序。

第十一條 畸零地其相鄰土地為公有者，土地所有權人應取得都發局核發之公私有畸零地合併使用證明書，逕向公產管理機關辦理申購；申購不成時，不得申請建築。

非屬畸零地之建築基地，為鄰接畸零地之唯一合併地且該畸零地為公有者，除經公產管理機關書面表明無法讓售或都市更新事業計畫已核定者外，土地所有權人應於都發局核發建造執照前取得公私有畸零地合併使用證明書，逕向公產管理機關辦理申購完成後合併使用，並於第一次樓版勘驗前完成變更設計；申購不成者，都發局得核准放樣勘驗。

第十二條 畸零地調處會置委員十五人，其中主任委員一人，由都發局局長兼任；其餘委員十四人，由下列人員組成，並由都發局聘（派）之：

- 一、都發局二人。
- 二、臺北市建築管理工程處二人。
- 三、臺北市政府財政局一人。
- 四、臺北市政府地政局一人。
- 五、臺北市政府法務局一人。
- 六、專家學者七人。

委員任期二年，期滿得循程序續聘（派）兼之。

開會時，由主任委員擔任主席，如主任委員因故不能出席，得指派委員一人代理。

外聘委員任一性別以不低於外聘委員全數四分之一為

原則；全體委員任一性別不得低於委員總數三分之一。

第十三條 畸零地調處會置幹事二人至五人，由都發局派兼之。

畸零地調處會委員及幹事均為無給職。

第十四條 畸零地調處會於受理案件後，得輪派調處委員三人進行調處，如調處委員因故無法出席時，應自行委請其他委員代理。

調處應製成紀錄。調處結論應提畸零地調處會全體委員會議報告。

畸零地調處會全體委員會議，應有過半數以上委員親自出席始得開會；經出席委員三分之二以上之同意始得作成決議。

第十五條 本自治條例所定之書面通知、公辦調處、畸零地徵收標售作業辦法，由都發局定之。

第十一條所定之公私有畸零地合併使用證明書之申請規定，由都發局定之。

第十六條 本自治條例自公布日施行。


檔 號：

保存年限：

臺北市政府 令

發文日期：中華民國113年4月1日

發文字號：府法綜字第1133013401號



修正「臺北市畸零地使用自治條例」。

附修正「臺北市畸零地使用自治條例」

市長 蔣萬安

本案依分層負責規定授權人員決行